

VALSAT - VALUTAZIONE DI SOSTENIBILITÀ AMBIENTALE E TERRITORIALE RAPPORTO AMBIENTALE

Allegato 4.B

Indicatori di Piano

Piano di monitoraggio dell'attuazione del Piano

FASE PROCEDURALE



- Consultazione preliminare
- ✓ Formazione del Piano
Adozione del Piano
- ✓ Approvazione del Piano



INDICE



1 PIANO DI MONITORAGGIO DELL'ATTUAZIONE DEL PIANO - INDICATORI DI PIANO 2


1 PIANO DI MONITORAGGIO DELL'ATTUAZIONE DEL PIANO – INDICATORI DI PIANO




Le celle in grigio indicano gli indicatori prioritari da verificare con cadenza biennale.


Indicatore	Luogo e Obiettivo specifico	Unità di misura	Riferimento normativo	Scopo	Inquadramento DPSIR	Calcolo	Frequenza di rilevazione	Valore soglia	Valore attuale	Target	Risorse umane finanziarie materiali per reperimento dato / soggetto coinvolto	Soggetti da coinvolgere nel Tavolo di controllo
Consumo di suolo	OS.1.1 OS.2.3 OS.2.6	ha	LR 24/2017	Valutare la sostenibilità del consumo di suolo in relazione all'obiettivo del Consumo di suolo 0 al 2050 (TU come definito dalla LR 24/2017)	Pressione	Misurazione	annuale	+382* * il valore sarà aggiornato con l'approvazione dei PUG	Monitoraggio PTCP – estratto a supporto del PTAV Quadro Conoscitivo diagnostico PTAV	+382* * il valore sarà aggiornato con l'approvazione dei PUG	Dato disponibile/Comuni	Regione, Comuni
Varchi insediativi a rischio preservati	OS.1.1 OS.2.3	m ²	Agenda 2030  Make cities and human settlements inclusive, safe, resilient and sustainable	Valutazione del grado di perseguimento dell'obiettivo del PTAV di preservazione delle discontinuità inedificate	Risposta	Misurazione dell'ampiezza dei varchi sulla base delle specifiche delimitazioni effettuate a livello comunale	ogni 5 anni	-	Monitoraggio PTCP – estratto a supporto del PTAV Quadro Conoscitivo diagnostico PTAV	↑	Necessarie: dato da rilevare ad hoc / strumenti urbanistici comunali	Comuni
Elementi lineari delle Reti ecologiche / Infrastrutture verdi e blu (filari e siepi)	OS.1.1 OS.4.3 OS.4.6 OS.6.3 OS.7.3	km	Agenda 2030  Protect, restore and promote sustainable use of terrestrial ecosystems, sustainably manage forests, combat desertification, and halt and reverse land degradation and halt biodiversity loss	Valutazione del grado di perseguimento dell'obiettivo del PTAV di potenziamento delle Reti ecologiche / Infrastrutture verdi e blu	Risposta	Misurazione	in occasione dell'aggiornamento del database Uso reale del Suolo Regione Emilia-Romagna	-	Monitoraggio PTCP – estratto a supporto del PTAV Quadro Conoscitivo diagnostico PTAV	↑	Necessarie: dato da rilevare ad hoc	Comuni



Indicatore	Luogo e Obiettivo specifico	Unità di misura	Riferimento normativo	Scopo	Inquadramento DPSIR	Calcolo	Frequenza di rilevazione	Valore soglia	Valore attuale	Target	Risorse umane finanziarie materiali per reperimento dato / soggetto coinvolto	Soggetti da coinvolgere nel Tavolo di controllo
Aree forestali	OS.1.1 OS.3.1 OS.4.6 OS.5.1	ha	Agenda 2030  Protect, restore and promote sustainable use of terrestrial ecosystems, sustainably manage forests, combat desertification, and halt and reverse land degradation and halt biodiversity loss	Valutare la superficie forestale presente all'interno del territorio comunale e la sua evoluzione nel tempo	Stato	Superficie coperta da boschi	in occasione dell'aggiornamento del database Uso reale del Suolo Regione Emilia-Romagna	-	zona di pianura: 1.345 Zona di collina: 22.980 zona di montagna: 71.270	zona di pianura: 1.500 zona di collina: 23.500 zona di montagna: 71.270	Dato disponibile/Regione Emilia-Romagna	Regione
Territori ad uso agricolo - UdS	OS.1.1	ha	LR 24/2017	Misurare l'incremento o la diminuzione di territorio agricolo	Stato	Dati ed elaborazioni fornite dalla Regione Emilia-Romagna	in occasione dell'aggiornamento del database Uso reale del Suolo Regione Emilia-Romagna	-	129.580,9 ha	↑	Dato disponibile/Regione Emilia-Romagna	Regione
Interventi di rigenerazione / riqualificazione dell'esistente (in ambito urbano)	OS.1.1 OS.2.1 OS.2.3 OS.2.6 OS.3.3 OS.4.2 OS.4.4 OS.4.6 OS.5.2	n. / m ²	LR 24/2017 Agenda 2030  Make cities and human settlements inclusive, safe, resilient and sustainable	Promuovere un'urbanizzazione inclusiva e sostenibile volta al miglioramento della qualità dell'ambiente urbano	Risposta	Calcolo del numero e/o della superficie delle aree effettivamente oggetto di interventi di rigenerazione / riqualificazione	in occasione della redazione del report di monitoraggio	-	-	↑	Necessarie: dato da rilevare ad hoc	-
Servizi ecosistemici: Approvvigionamento idrico Pianura	OS.1.2	scala adimensionale che esprime un punteggio di fornitura compresa tra "0" (grado di fornitura "nullo") e "5" (grado di fornitura "massima")	LR 24/2017	Individuare le aree dove l'erogazione del servizio ecosistemico è nulla o viceversa molto alta	Pressioni	Linee Guida per un approccio ecosistemico alla pianificazione - Mappatura e Valutazione dei Servizi Ecosistemici" elaborate dal CREN	in occasione della redazione del report di monitoraggio	-	1,51	↑	Necessarie: dato da rilevare ad hoc	Regione



Indicatore	Luogo e Obiettivo specifico	Unità di misura	Riferimento normativo	Scopo	Inquadramento DPSIR	Calcolo	Frequenza di rilevazione	Valore soglia	Valore attuale	Target	Risorse umane finanziarie materiali per reperimento dato / soggetto coinvolto	Soggetti da coinvolgere nel Tavolo di controllo
Percorsi ciclo pedonali	OS.1.3 OS.2.7 OS.3.3 OS.4.1 OS.4.5 OS.6.4 OS.7.2	km	PAIR Agenda 2030  Make cities and human settlements inclusive, safe, resilient and sustainable	Valutare l'estensione dei percorsi ciclo pedonali e il grado di realizzazione di quelli di progetto	Risposta	Misura della lunghezza degli itinerari	in occasione della redazione del report di monitoraggio	-	398,3 (zona di pianura)	500 (zona di pianura)	Necessarie: dato da rilevare ad hoc /	-
Incidenza di percorsi ciclo-pedonali sul territorio	OS.1.3 OS.2.7 OS.3.3 OS.4.1 OS.4.5 OS.6.4 OS.7.2	km / km di viabilità provinciale	PAIR Agenda 2030  Make cities and human settlements inclusive, safe, resilient and sustainable	Valutare l'estensione dei percorsi ciclo pedonali sul territorio e quindi il livello di servizio garantito all'utenza	Risposta	Misura della lunghezza degli itinerari rispetto al totale della viabilità di competenza provinciale	in occasione della redazione del report di monitoraggio	-	-	↑	Necessarie: dato da rilevare ad hoc /	-
Attracchi fluviali elettrificati attrezzati	OS.1.3	n. posti barca	PRIT 2025 PAIR 2030	Garantire la fruizione lungo il Po anche attraverso la promozione dell'elettrificazione dei punti di attracco nei porti attraverso l'utilizzo di fonti rinnovabili, al fine di ridurre gli impatti ambientali generati dall'ormeggio delle navi	Risposta	Numero di posti barca e attracchi elettrificati lungo il Fiume Po	in occasione della redazione del report di monitoraggio	-	Quadro Conoscitivo diagnostico PTAV	↑	Necessarie: dato da rilevare ad hoc/ report biennale PRIT	Regione
Nuovi insediamenti manifatturieri ad alta tecnologia e sostenibilità nel rispetto dei requisiti fissati da PTAV	OS.2.1	% dei nuovi insediamenti	PTAV	Operare per un ri-orientamento delle traiettorie di sviluppo	Risposta	Misurazione	in occasione della redazione del report di monitoraggio	-	-	70	Necessarie: dato da rilevare ad hoc	Associazioni categoria
Corsi/allievi di formazione professionale/training in tema di sostenibilità ed economia circolare	OS.2.1	n.	-	Verificare il perseguimento dell'obiettivo del PTAV di potenziare la formazione in tema di sostenibilità ed economia circolare	Risposta	Misurazione	in occasione della redazione del report di monitoraggio	-	-	↑	Necessarie: dato da rilevare ad hoc / Università	Università



Indicatore	Luogo e Obiettivo specifico	Unità di misura	Riferimento normativo	Scopo	Inquadramento DPSIR	Calcolo	Frequenza di rilevazione	Valore soglia	Valore attuale	Target	Risorse umane finanziarie materiali per reperimento dato / soggetto coinvolto	Soggetti da coinvolgere nel Tavolo di controllo
Merchi trasportate su ferro e su gomma	OS.2.1	tonnellate/anno	PRIT 2025 PAIR 2030	Valutare il trend delle merci trasportate su ferro e su gomma	Risposta	Misurazione	in occasione della redazione del report di monitoraggio	-	-	PRIT 2025 +30% rispetto al dato 2014 PAIR 2030 +5% rispetto al PRIT 2025 (su ferro) ↓ (su gomma)	Necessarie: dato da rilevare ad hoc	-
Nuovi raccordi ferroviari attivati	OS.2.1	n.	PRIT 2025	Promuovere e incentivare l'utilizzo di forme di trasporto sostenibile	Risposta	Misurazione	in occasione della redazione del report di monitoraggio	-	1	+1	Necessarie: dato da rilevare ad hoc	-
Aziende dotate di certificazioni ambientali	OS.2.1	n.	-	Valutare il numero di aziende che guardano alla sostenibilità ambientale	Stato	N°aziende con certificazioni ambientali/N°aziende sul territorio provinciale	in occasione della redazione del report di monitoraggio	-	-	↑	Necessarie: dato da rilevare ad hoc	Associazioni categoria
Studenti esterni nelle università locali	OS.2.2	n.	-	Valutare la capacità attrattiva della formazione universitaria piacentina	Risposta	Misurazione	in occasione della redazione del report di monitoraggio	-	-	↑	Necessarie: dato da rilevare ad hoc	Università
Servizi ecosistemici: Regolazione regime idrologico	OS.2.3	scala adimensionale che esprime un punteggio di fornitura compresa tra "0" (grado di fornitura "nullo") e "5" (grado di fornitura "massima")	LR 24/2017	Individuare le aree dove l'erogazione del servizio ecosistemico è nulla o viceversa molto alta	Pressioni	Linee Guida per un approccio ecosistemico alla pianificazione - Mappatura e Valutazione dei Servizi Ecosistemici elaborate dal CREN	in occasione della redazione del report di monitoraggio	-	2,59 (dato medio provinciale)	↑	Necessarie: dato da rilevare ad hoc	Regione
PM10	OS.2.4	µg/m ³	Direttiva 2008/50/CE DLgs 155/2010 Agenda 2030  Make cities and human settlements inclusive, safe, resilient and sustainable	Valutare l'andamento temporale delle concentrazioni in aria dei principali inquinanti, considerando anche i valori di riferimento normativi.	Stato	Dati ed elaborazioni forniti da ARPAE	annuale	rif. normativi	29,5	20	Dato disponibile/ARPAE	ARPAE



Indicatore	Luogo e Obiettivo specifico	Unità di misura	Riferimento normativo	Scopo	Inquadramento DPSIR	Calcolo	Frequenza di rilevazione	Valore soglia	Valore attuale	Target	Risorse umane finanziarie materiali per reperimento dato / soggetto coinvolto	Soggetti da coinvolgere nel Tavolo di controllo
Ozono	OS.2.4	n. superamenti obiettivo protezione salute umana	Direttiva 2008/50/CE DLgs 155/2010 Agenda 2030  Make cities and human settlements inclusive, safe, resilient and sustainable	valutare l'andamento temporale degli episodi di inquinamento acuto	Stato	Dati ed elaborazioni forniti da ARPAE	annuale	rif. normativi	62	30	Dato disponibile/ARPAE	ARPAE
NOx	OS.2.4	µg/m ³	Direttiva 2008/50/CE DLgs 155/2010 Agenda 2030  Make cities and human settlements inclusive, safe, resilient and sustainable	valutare l'andamento temporale delle concentrazioni in aria dei principali -inquinanti, considerando anche i valori di riferimento normativi.	Stato	Dati ed elaborazioni forniti da ARPAE	annuale	rif. normativi	21	10	Dato disponibile/ARPAE	ARPAE
Numero massimo di superamento del valore limite giornaliero previsto per il PM10 (50 microgrammi/m ³)	OS.2.4	n°	Agenda regionale 2030  Make cities and human settlements inclusive, safe, resilient and sustainable	valutare l'andamento temporale degli episodi di inquinamento acuto	Stato	numero di superamenti dei valori di riferimento registrati annualmente	annuale	rif. normativi	Monitoraggio PTCP – estratto a supporto del PTAV Quadro Conoscitivo diagnostico PTAV	< 35 giorni	Dato disponibile/ARPAE	ARPAE, AUSL



Indicatore	Luogo e Obiettivo specifico	Unità di misura	Riferimento normativo	Scopo	Inquadramento DPSIR	Calcolo	Frequenza di rilevazione	Valore soglia	Valore attuale	Target	Risorse umane finanziarie materiali per reperimento dato / soggetto coinvolto	Soggetti da coinvolgere nel Tavolo di controllo
Servizi ecosistemici: Regolazione della CO ₂	OS.2.4	scala adimensionale che esprime un punteggio di fornitura compresa tra "0" (grado di fornitura "nullo") e "5" (grado di fornitura "massima")	LR 24/2017	Individuare le aree dove l'erogazione del servizio ecosistemico è nulla o viceversa molto alta	Pressioni	Linee Guida per un approccio ecosistemico alla pianificazione - Mappatura e Valutazione dei Servizi Ecosistemici" elaborate dal CREN	in occasione della redazione del report di monitoraggio	-	1,86 (dato medio provinciale)	↑	Necessarie: dato da rilevare ad hoc	Regione
Emissioni PM10, Ozono - INEMAR	OS.2.4	kg/anno	Direttiva 2008/50/CE DLgs 155/2010 Agenda 2030  Make cities and human settlements inclusive, safe, resilient and sustainable	valutare le emissioni in atmosfera dei principali inquinanti	Stato	Metodologia di riferimento indicata dal IPCC o CORINAIR	in occasione della redazione del report di monitoraggio	-	Monitoraggio PTCP - estratto a supporto del PTAV Quadro Conoscitivo diagnostico PTAV	↓	Dato disponibile/ Regione Emilia-Romagna (inventario INEMAR)	ARPAE


Indicatore	Luogo e Obiettivo specifico	Unità di misura	Riferimento normativo	Scopo	Inquadramento DPSIR	Calcolo	Frequenza di rilevazione	Valore soglia	Valore attuale	Target	Risorse umane finanziarie materiali per reperimento dato / soggetto coinvolto	Soggetti da coinvolgere nel Tavolo di controllo
Quota provinciale di energia rinnovabile sul totale dei consumi	OS.2.4	%	<p>Dir 2001/77/CE, Dir 2003/30/CE, Dir 2009/28/CE</p> <p>D.Lgs. 79/99, D.Lgs. 387/2003, DM 19/02/2007, L 13/2009, D.Lgs. 28/2011, DM 05/05/2011, DM 15/03/2012, DM 05/12/2013</p> <p>- LR 26/2004, DAL 14/11/2007, DGR 28/2010, DGR 1198/2010, DAL 51/2011</p> <p>Agenda regionale 2030</p>  <p>Ensure access to affordable, reliable, sustainable and modern energy for all</p>	valutare la distribuzione territoriale, a livello provinciale, dell'offerta elettrica	Risposta	Dati forniti da GSE	in occasione della redazione del report di monitoraggio	-	-	100% al 2035	Dato disponibile/GSE	ARPAE
Comunità energetiche	OS.2.4 OS.3.4 OS.6.3	n. - n. abitanti coinvolti	<p>Agenda 2030</p>  <p>Ensure access to affordable, reliable, sustainable and modern energy for all</p> <p>Direttiva RED 2009/28/CE</p> <p>Direttiva UE 2018/2001 - REC (Renewable Energy Community)</p>	Valutare il numero di abitanti coinvolti in Comunità energetiche (REC)	Risposta	Numero di abitanti coinvolti in Comunità energetiche (REC)	in occasione della redazione del report di monitoraggio	-	-	50	Necessarie: dato da rilevare ad hoc	ARPAE, Comuni




Indicatore	Luogo e Obiettivo specifico	Unità di misura	Riferimento normativo	Scopo	Inquadramento DPSIR	Calcolo	Frequenza di rilevazione	Valore soglia	Valore attuale	Target	Risorse umane finanziarie materiali per reperimento dato / soggetto coinvolto	Soggetti da coinvolgere nel Tavolo di controllo
Dotazione di verde pubblico	OS.2.4 OS.2.6	m ² /abitante	<p>Legge 10/2013 "Norme per lo sviluppo degli spazi urbani"</p> <p>Agenda 2030</p>  <p>Make cities and human settlements inclusive, safe, resilient and sustainable</p>  <p>Protect, restore and promote sustainable use of terrestrial ecosystems, sustainably manage forests, combat desertification, and halt and reverse land degradation and halt biodiversity loss</p>	Aumentare l'estensione superficiale delle aree verdi pubbliche e preservare quelle esistenti	Risposta	Estensione delle zone verdi pubbliche realizzate in relazione alla popolazione provinciale	in occasione della redazione del report di monitoraggio	-	-	↑	Necessarie: dato da rilevare ad hoc / strumento urbanistico comunale	Comuni
Servizi ecosistemici: Qualità dell'habitat	OS.2.4	scala adimensionale che esprime un punteggio di fornitura compresa tra "0" (grado di fornitura "nullo") e "5" (grado di fornitura "massima")	LR 24/2017	Individuare le aree dove l'erogazione del servizio ecosistemico è nulla o viceversa molto alta	Pressioni	Linee Guida per un approccio ecosistemico alla pianificazione - Mappatura e Valutazione dei Servizi Ecosistemici" elaborate dal CREN	in occasione della redazione del report di monitoraggio	-	1,52 (dato medio provinciale)	↑	Necessarie: dato da rilevare ad hoc	Regione


Indicatore	Luogo e Obiettivo specifico	Unità di misura	Riferimento normativo	Scopo	Inquadramento DPSIR	Calcolo	Frequenza di rilevazione	Valore soglia	Valore attuale	Target	Risorse umane finanziarie materiali per reperimento dato / soggetto coinvolto	Soggetti da coinvolgere nel Tavolo di controllo
Alloggi ERS/ERP non assegnati	OS.2.5	n.	LR 24/2017 Agenda regionale 2030  End poverty in all its forms everywhere	Valutare la disponibilità di ERS/ERP	Risposta	-	In occasione della redazione del report di monitoraggio	-	-	↓	Necessarie: dato da rilevare ad hoc	Comuni
Numero passeggeri trasportati su ferro	OS.2.7 OS.7.2	[pax/anno]	PRIT 2025 PAIR 2030	Promuovere una mobilità sostenibile	Risposta	Conteggio passeggeri saliti e discesi da ogni singola stazione	in occasione della redazione del report di monitoraggio	-	-	PRIT 2025 +50% rispetto al dato 2014 PAIR 2030 +20% rispetto al PRIT 2025	Dato disponibile/ Mobilità Regione Emilia-Romagna	RFI
Numero passeggeri trasportati su TPL gomma	OS.2.7 OS.7.2	[pax/anno]	PRIT 2025 PAIR 2030	Promuovere una mobilità sostenibile	Risposta	Dati ed elaborazioni fornite da SETA S.p.A..	in occasione della redazione del report di monitoraggio	-	-	PRIT 2025 +10% rispetto al dato 2014 PAIR 2030 +10% rispetto al PRIT 2025	Necessarie: dato da rilevare ad hoc/ SETA S.p.A..	Ente gestore trasporto pubblico (SETA S.p.A..)
Interventi per favorire l'intermodalità (nuove fermate ferroviaria, nuovi parcheggi scambiatori, n° velostazioni, ecc...)	OS.2.7 OS.4.5 OS.6.4 OS.7.2	n. - m ²	Agenda 2030  Make cities and human settlements inclusive, safe, resilient and sustainable	Valutare il miglioramento dell'intermodalità anche attraverso interventi di fruizione extra-comunale	Risposta	Conteggio del numero di interventi o m ² interessati da interventi per favorire l'intermodalità	in occasione della redazione del report di monitoraggio	-	-	↑	Necessarie: dato da rilevare ad hoc/ strumento urbanistico comunale	RFI, Comuni
Servizi ecosistemici: Produzione agricola	OS.3.1	scala adimensionale che esprime un punteggio di fornitura compresa tra "0" (grado di fornitura "nullo") e "5" (grado di fornitura "massima")	LR 24/2017	Individuare le aree dove l'erogazione del servizio ecosistemico è nulla o viceversa molto alta	Pressioni	Linee Guida per un approccio ecosistemico alla pianificazione - Mappatura e Valutazione dei Servizi Ecosistemici" elaborate dal CREM	in occasione della redazione del report di monitoraggio	-	1,83 (dato medio provinciale)	↑	Necessarie: dato da rilevare ad hoc	Regione


Indicatore	Luogo e Obiettivo specifico	Unità di misura	Riferimento normativo	Scopo	Inquadramento DPSIR	Calcolo	Frequenza di rilevazione	Valore soglia	Valore attuale	Target	Risorse umane finanziarie materiali per reperimento dato / soggetto coinvolto	Soggetti da coinvolgere nel Tavolo di controllo
Aziende agricole	OS.3.1	n.	-	Fornire un'indicazione delle aziende agricole presenti	Stato	Misurazione	in occasione della redazione del report di monitoraggio	-	-	↑	Necessarie: dato da rilevare ad hoc	Regione, Associazioni agricoltori
Territori ad uso agricolo - SAU	OS.3.1 OS.4.6	ha	LR 24/2017	Misurare l'incremento o la diminuzione di territorio agricolo	Stato	Misurazione	in occasione del Censimento dell'Agricoltura	-	Quadro Conoscitivo diagnostico PTAV	↑	Dato disponibile - Dato ISTAT	Associazione agricoltori
Perdite della rete acquedottistica	OS.3.2	m ³ /abitante	DPCM 04/03/1996 Agenda 2030  Ensure availability and sustainable management of water and sanitation for all	Fornire un'indicazione dell'efficienza del sistema acquedottistico e tutelare la quantità delle acque sotterranee e superficiali, aumentando sostanzialmente il riciclaggio e il riutilizzo sicuro	Risposta	Dati ed elaborazioni fornite da ATERSIR	annuale	-	Quadro Conoscitivo diagnostico PTAV	↓	Dato disponibile/ATERSIR-	Gestore SII ATERSIR.
Impianti agrivoltaici autorizzati	OS.3.4	n. - kW	Dir 2001/77/CE, Dir 2003/30/CE, Dir 2009/28/CE D.Lgs. 79/99, D.Lgs. 387/2003, DM 19/02/2007, L 13/2009, D.Lgs. 28/2011, DM 05/05/2011, DM 15/03/2012, DM 05/12/2013 LR 26/2004, DAL 14/11/2007, DGR 28/2010, DGR 1198/2010, DAL 51/2011 Agenda 2030  Ensure access to affordable, reliable, sustainable and modern energy for all	Valutare la realizzazione di impianti fotovoltaici compatibili con l'utilizzo del suolo agricolo	Risposta	Dati forniti da GSE	in occasione della redazione del report di monitoraggio	-	-	↑	Dato disponibile/GSE	ARPAE

Indicatore	Luogo e Obiettivo specifico	Unità di misura	Riferimento normativo	Scopo	Inquadramento DPSIR	Calcolo	Frequenza di rilevazione	Valore soglia	Valore attuale	Target	Risorse umane finanziarie materiali per reperimento dato / soggetto coinvolto	Soggetti da coinvolgere nel Tavolo di controllo
Rete sentieristica	OS.4.1	km	-	Valutare l'estensione della rete sentieristica che possa garantire un'adeguata offerta turistica di qualità	Risposta	Misura della lunghezza degli itinerari sentieristici turistici	in occasione della redazione del report di monitoraggio	-	-	↑	Necessarie: dato da rilevare ad hoc	CAI, Proloco, Associazioni locali
Permanenza flussi turistici	OS.4.1	giorni	-	Valutare la rilevanza dell'attività turistica per il territorio provinciale	Risposta	Misurazione	in occasione della redazione del report di monitoraggio	-	-	↑	Necessarie: dato da rilevare ad hoc	Regione, Associazioni categoria
Dotazione aree sportive	OS.4.2	m ²	Agenda 2030  Make cities and human settlements inclusive, safe, resilient and sustainable	Valutare l'effettivo potenziamento delle aree sportive	Risposta	Superficie interessata da dotazioni sportive	in occasione della redazione del report di monitoraggio	-	-	↑	Necessarie: dato da rilevare ad hoc / strumento urbanistico comunale	Comuni
Aziende con produzioni certificate (DOP, DOC, DOGC, ecc..)	OS.4.3	n. - ha	-	Fornire un'indicazione delle aziende con produzioni certificate presenti	Stato	Numero di aziende con produzioni certificate	In occasione della redazione del report di monitoraggio	-	-	↑	Necessarie: dato da rilevare ad hoc	Associazioni categoria
Comuni dotati di copertura e accessibilità alle reti di comunicazioni - banda larga	OS.4.4 OS.5.3	n.	Agenda 2030  Build resilient infrastructure, promote inclusive and sustainable industrialization and foster innovation	Valutare il miglioramento dell'offerta digitale	Risposta	Numero di Comuni dotati di copertura e accessibilità alle reti di comunicazioni - banda larga	in occasione della redazione del report di monitoraggio	-	-	↑	Necessarie: dato da rilevare ad hoc	-
Offerta TPL	OS.4.5 OS.5.2 OS. 6.4	Km n°	Agenda 2030  Make cities and human settlements inclusive, safe, resilient and sustainable	Valutare il miglioramento dell'offerta di mobilità sostenibile	Risposta	Dati ed elaborazioni fornite da SETA S.p.A..	in occasione della redazione del report di monitoraggio	-	-	↑	Necessarie: dato da rilevare ad hoc	Società di gestione trasporto pubblico (SETA S.p.A..)

Indicatore	Luogo e Obiettivo specifico	Unità di misura	Riferimento normativo	Scopo	Inquadramento DPSIR	Calcolo	Frequenza di rilevazione	Valore soglia	Valore attuale	Target	Risorse umane finanziarie materiali per reperimento dato / soggetto coinvolto	Soggetti da coinvolgere nel Tavolo di controllo
Servizi ecosistemici: Regolazione della CO ₂	OS.4.6	scala adimensionale che esprime un punteggio di fornitura compresa tra "0" (grado di fornitura "nullo") e "5" (grado di fornitura "massima")	LR 24/2017	Individuare le aree dove l'erogazione del servizio ecosistemico è nulla o viceversa molto alta	Pressioni	Linee Guida per un approccio ecosistemico alla pianificazione - Mappatura e Valutazione dei Servizi Ecosistemici" elaborate dal CREN	in occasione della redazione del report di monitoraggio	-	1,86 (dato medio provinciale)	↑	Necessarie: dato da rilevare ad hoc	Regione Emilia Romagna
Servizi ecosistemici: Regolazione del microclima	OS.4.6	scala adimensionale che esprime un punteggio di fornitura compresa tra "0" (grado di fornitura "nullo") e "5" (grado di fornitura "massima")	LR 24/2017	Individuare le aree dove l'erogazione del servizio ecosistemico è nulla o viceversa molto alta	Pressioni	Linee Guida per un approccio ecosistemico alla pianificazione - Mappatura e Valutazione dei Servizi Ecosistemici" elaborate dal CREN	in occasione della redazione del report di monitoraggio	-	2,26 (dato medio provinciale)	↑	Necessarie: dato da rilevare ad hoc	Regione Emilia Romagna
Servizi ecosistemici: Approvvigionamento idrico Collina-Montagna	OS.4.6	scala adimensionale che esprime un punteggio di fornitura compresa tra "0" (grado di fornitura "nullo") e "5" (grado di fornitura "massima")	LR 24/2017	Individuare le aree dove l'erogazione del servizio ecosistemico è nulla o viceversa molto alta	Pressioni	Linee Guida per un approccio ecosistemico alla pianificazione - Mappatura e Valutazione dei Servizi Ecosistemici" elaborate dal CREN	In occasione della redazione del report di monitoraggio	-	-	↑	Necessarie: dato da rilevare ad hoc	Regione Emilia Romagna
Aree prato o pascolo (in zona montana) - UdS	OS.5.1	ha	Agenda 2030  Protect, restore and promote sustainable use of terrestrial ecosystems, sustainably manage forests, combat desertification, and halt and reverse land degradation and halt biodiversity loss	Preservare le aree prato o pascolo in area montana, quali zone ad elevato grado di biodiversità	Risposta	Dati ed elaborazioni fornite dalla Regione Emilia-Romagna	in occasione dell'aggiornamento del database Uso reale del Suolo Regione Emilia-Romagna	-	-	↑	Dato disponibile/Regione Emilia-Romagna	Regione
Numero di residenti	OS.5.2	n.	-	Fornire un quadro circa l'evoluzione della popolazione della provincia	Stato	Tramite censimento	annuale	-	-	↑	Necessarie: dato da rilevare ad hoc	-

Indicatore	Luogo e Obiettivo specifico	Unità di misura	Riferimento normativo	Scopo	Inquadramento DPSIR	Calcolo	Frequenza di rilevazione	Valore soglia	Valore attuale	Target	Risorse umane finanziarie materiali per reperimento dato / soggetto coinvolto	Soggetti da coinvolgere nel Tavolo di controllo
Dotazione servizi	OS.5.2	m ² /abitante	<p>Agenda 2030</p>  <p>Make cities and human settlements inclusive, safe, resilient and sustainable</p>	Valutare l'effettivo potenziamento dei servizi di base	Risposta	Superficie aree pubbliche adibite ai servizi di base (istruzione, servizi sanitari)/abitanti residenti	in occasione della redazione del report di monitoraggio	-	-	↑	Necessarie: dato da rilevare ad hoc / strumento urbanistico comunale	Comuni
Interventi di messa in sicurezza e manutenzione della viabilità	OS.5.2	km	<p>Agenda 2030</p>  <p>Ensure healthy lives and promote well-being for all at all ages</p>	Valutare il miglioramento della sicurezza e manutenzione della rete stradale	Risposta	Conteggio dei km interessati da interventi di sicurezza e manutenzione	in occasione della redazione del report di monitoraggio	-	-	↑	Necessarie: dato da rilevare ad hoc	ANAS, Comuni
Offerta ricettiva	OS.5.4	n. posti letto	<p>Agenda 2030</p>  <p>Protect, restore and promote sustainable use of terrestrial ecosystems, sustainably manage forests, combat desertification, and halt and reverse land degradation and halt biodiversity loss</p>	Valutare l'offerta ricettiva del territorio	Risposta	n. posti letto	in occasione della redazione del report di monitoraggio	-	-	↑	Necessarie: dato da rilevare ad hoc	Regione, Associazioni categoria
Servizi ecosistemici: Servizio ricreativo	OS.5.4	scala adimensionale che esprime un punteggio di fornitura compresa tra "0" (grado di fornitura "nullo") e "5" (grado di fornitura "massima")	LR 24/2017	Individuare le aree dove l'erogazione del servizio ecosistemico è nulla o viceversa molto alta	Pressioni	Linee Guida per un approccio ecosistemico alla pianificazione - Mappatura e Valutazione dei Servizi Ecosistemici" elaborate dal CREN	in occasione della redazione del report di monitoraggio	-	1,56 (dato medio provinciale)	↑	Necessarie: dato da rilevare ad hoc	Regione

Indicatore	Luogo e Obiettivo specifico	Unità di misura	Riferimento normativo	Scopo	Inquadramento DPSIR	Calcolo	Frequenza di rilevazione	Valore soglia	Valore attuale	Target	Risorse umane finanziarie materiali per reperimento dato / soggetto coinvolto	Soggetti da coinvolgere nel Tavolo di controllo
Comuni aderenti agli accordi per la gestione differenziata delle quote edificabili	OS.6.1	n.	LR 24/2017		Stato	Numero di Comuni aderenti agli accordi per la gestione differenziata delle quote edificabili	in occasione della redazione del report di monitoraggio	-	-	↑	Necessarie: dato da rilevare ad hoc	Comuni
Convenzioni tra comuni per servizi gestiti in forma associata	OS.6.2	n.	LR 24/2017	Incentivare la cooperazione intercomunale	Risposta	Numero di convenzioni tra comuni per servizi gestiti in forma associata	in occasione della redazione del report di monitoraggio	-	-	↑	Necessarie: dato da rilevare ad hoc	Comuni
Fusioni di comuni	OS.6.2	n.	LR 24/2017	Incentivare la cooperazione intercomunale	Risposta	Numero di fusioni intercomunali	in occasione della redazione del report di monitoraggio	-	-	↑	Necessarie: dato da rilevare ad hoc	Comuni
Comuni coinvolti in una unione	OS.6.2	n.	LR 24/2017	Incentivare la cooperazione intercomunale	Risposta	Numero di Comuni coinvolti in una unione	in occasione della redazione del report di monitoraggio	-	-	↑	Necessarie: dato da rilevare ad hoc	Comuni
Comuni con PAESC	OS.6.3	n.	Pacchetto Clima-Energia ("20-20-20")	Valutare la sensibilità a livello Comunale sul tema Energia Sostenibile e Clima	Risposta	Numero di Comuni con PAESC	In occasione della redazione del report di monitoraggio	-	-	↑	Necessarie: dato da rilevare ad hoc	Comuni
Servizi ecosistemici: Regolazione regime idrologico	OS.6.3	scala adimensionale che esprime un punteggio di fornitura compresa tra "0" (grado di fornitura "nullo") e "5" (grado di fornitura "massima")	LR 24/2017	Individuare le aree dove l'erogazione del servizio ecosistemico è nulla o viceversa molto alta	Pressioni	Linee Guida per un approccio ecosistemico alla pianificazione - Mappatura e Valutazione dei Servizi Ecosistemici" elaborate dal CREM	In occasione della redazione del report di monitoraggio	-	2,59 (dato medio provinciale)	↑	Necessarie: dato da rilevare ad hoc	Regione
Numero morti per incidente stradale	OS.7.2	n°/anno	PRIT 2025 Agenda 2030  Ensure healthy lives and promote well-being for all at all ages	Valutare il miglioramento della sicurezza della rete stradale attraverso il numero di persone coinvolte in incidenti	Risposta	Conteggio di numero di morti all'anno per incidente stradale	in occasione della redazione del report di monitoraggio	-	-	-50% rispetto al 2010 (obiettivo al 2020)	Necessarie: dato da rilevare ad hoc	Gestori viabilità

Indicatore	Luogo e Obiettivo specifico	Unità di misura	Riferimento normativo	Scopo	Inquadramento DPSIR	Calcolo	Frequenza di rilevazione	Valore soglia	Valore attuale	Target	Risorse umane finanziarie materiali per reperimento dato / soggetto coinvolto	Soggetti da coinvolgere nel Tavolo di controllo
Incidenti stradali	OS.7.2	n° incidenti / anno	<p>Agenda 2030</p>  <p>Ensure healthy lives and promote well-being for all at all ages</p>	Valutare il grado di pericolosità delle varie porzioni della rete viabilistica del territorio provinciale	Impatto	Il calcolo è dato dal numero di incidenti stradali suddivisi per gravità degli effetti e viabilità di riferimento	in occasione della redazione del report di monitoraggio	-	-	↓	Necessarie: dato da rilevare ad hoc	Gestori viabilità