

QUADRO CONOSCITIVO

SISTEMA FUNZIONALE: INSEDIAMENTI E DOTAZIONI DI RILIEVO SOVRAPROVINCIALE

AREE PRODUTTIVE E LOGISTICHE DI RILIEVO SOVRACOMUNALE

Allegato 1.1

Ricognizione e analisi degli ambiti specializzati per attività produttive – aggiornamento 2017. Schede comunali

A cura di: *Vincenza Ruocco*

FASE PROCEDURALE

- ✓ Consultazione preliminare
- Formazione del Piano
- Approvazione del Piano

ELENCO COMUNI

 AGAZZANO

 ALSENO

 BESENZONE

 BETTOLA

 BOBBIO

 BORGONOVO V.T.

 CADEO

 CALENDASCO

 CAORSO

 CARPANETO

 CASTEL SAN GIOVANNI

 CASTELL'ARQUATO

 CASTELVETRO P.NO

 CORTEMAGGIORE

 FIORENZUOLA

 GAZZOLA


 GOSSOLENGO

 GRAGNANO TR.

 GROPPARELLO


 LUGAGNANO

 MONTICELLI

 NIBBIANO

 PIACENZA

 PIANELLO

 PIOZZANO

 PODENZANO

 PONTE DELL'OLIO

 PONTENURE

 RIVERGARO

 ROTTOFRENO

 S.GIORGIO P.NO


 S.PIETRO IN CERRO

 SARMATO

 VERNASCA

 VIGOLZONE

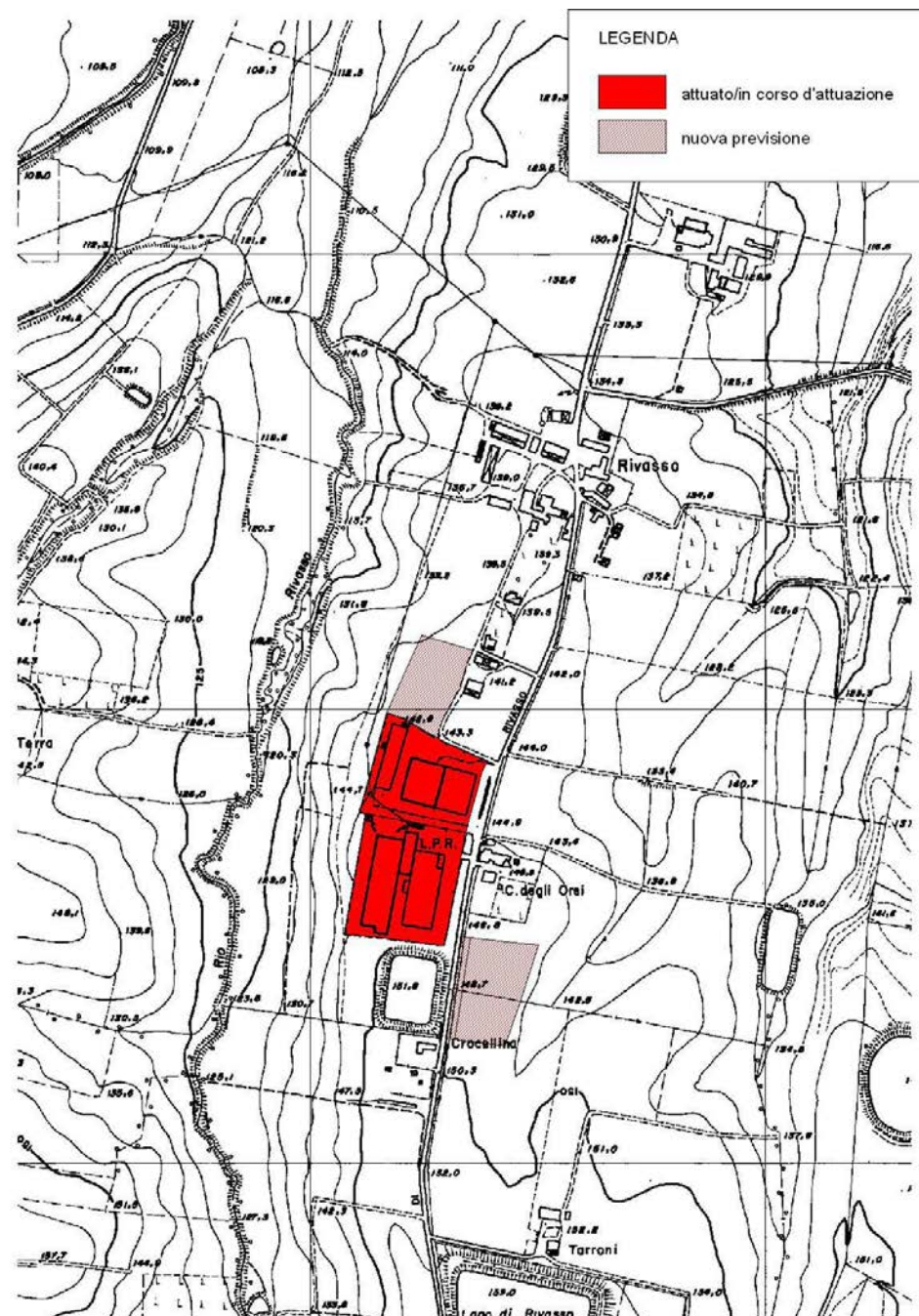
 VILLANOVA

 ZIANO

SCHEDA INFORMATIVA DEL COMUNE DI AGAZZANO_01

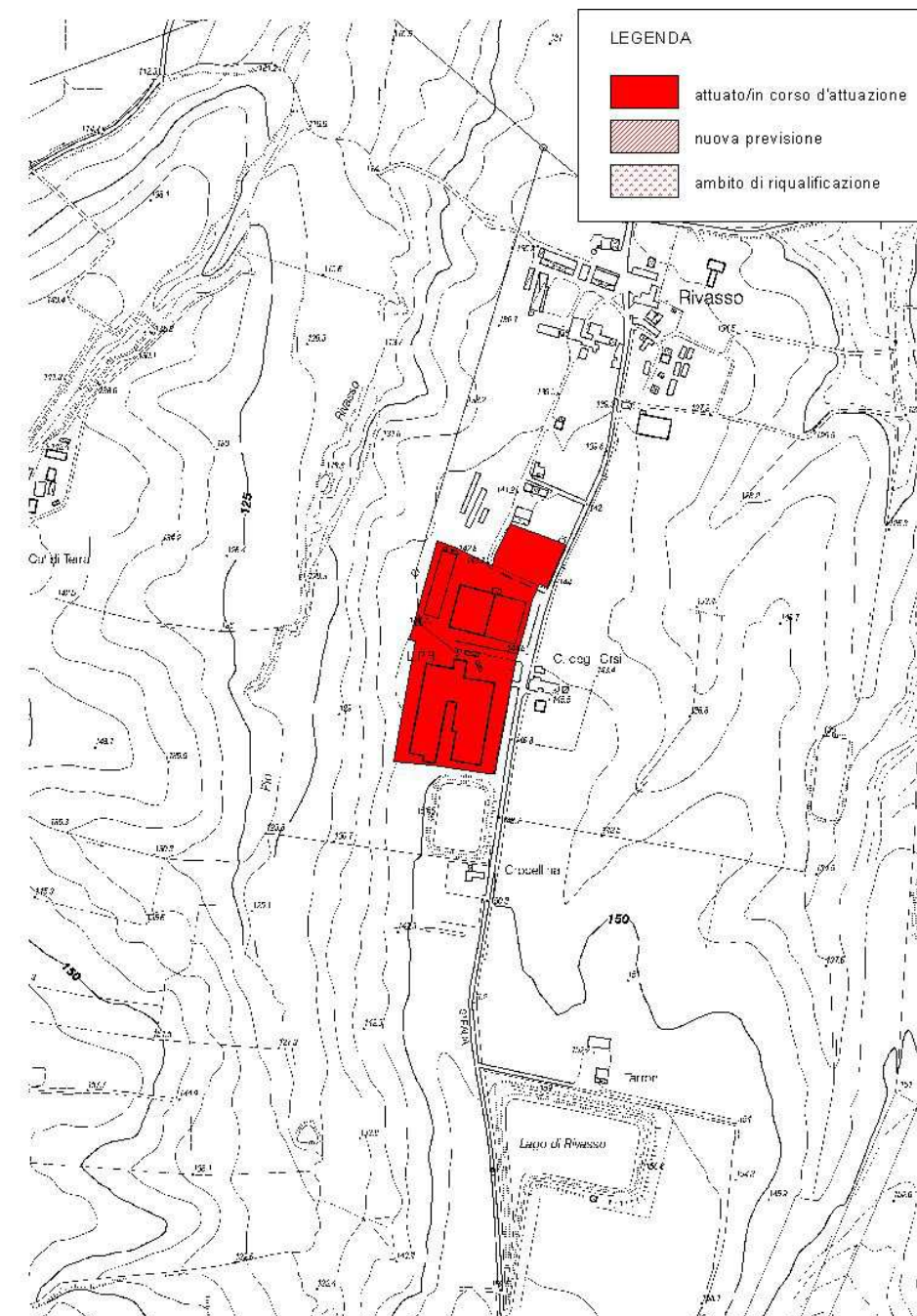
Aggiornamento_2012

Codice identificativo ambito: 01.01



Aggiornamento_2017

Codice identificativo ambito: 01.01



Ambito	Rivasso	
Strumento urbanistico vigente	PRG approvato il 03/11/1997	
Produttivo	<i>attuato/in corso di attuazione</i>	26.333 mq
	<i>nuova previsione</i>	14.551 mq
Riferimenti / Fonti Aggiornamento_2013		
Parziale occupazione degli immobili Strumenti urbanistici_ non si rilevano stati di aggiornamento.		

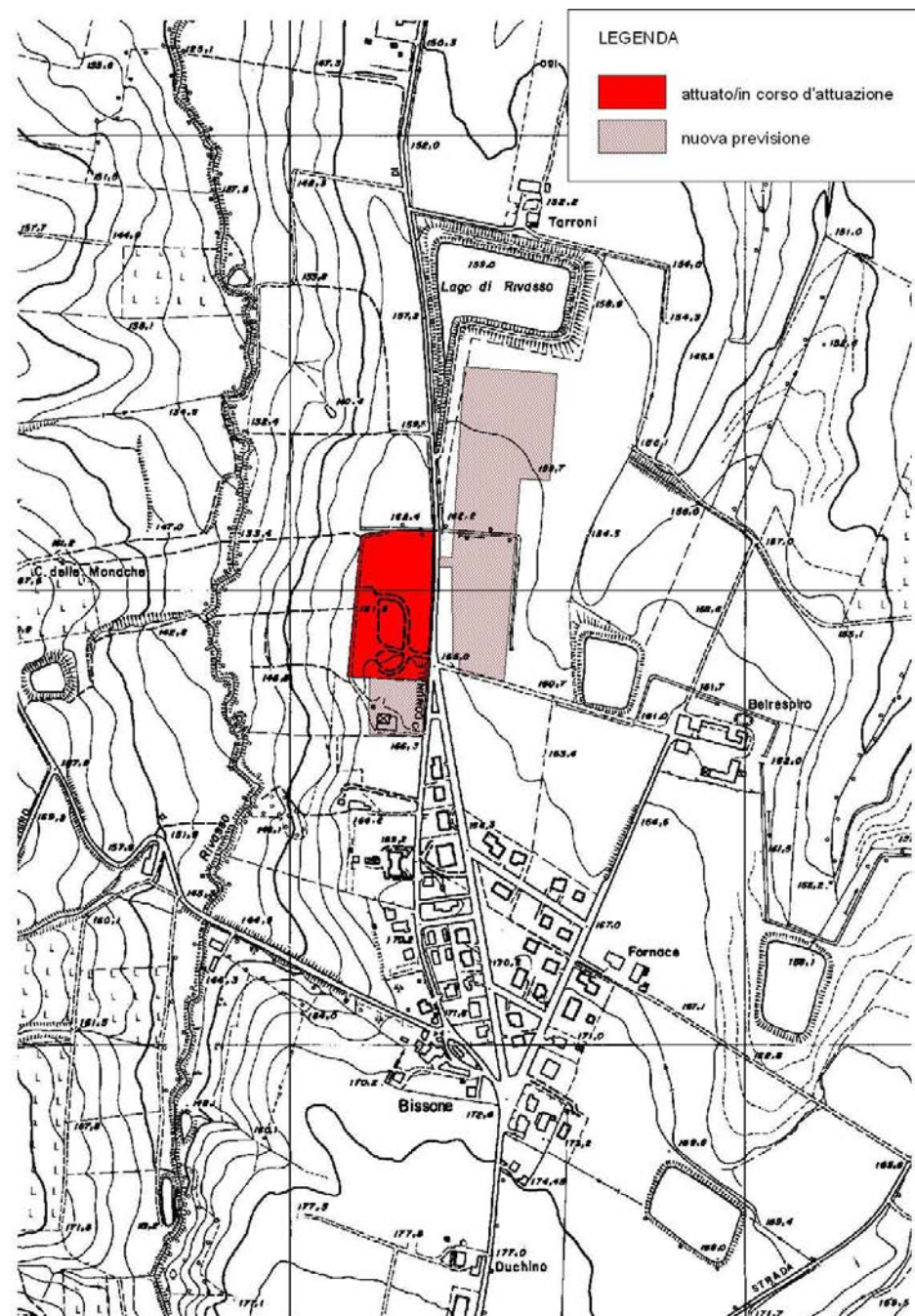
Ambito	Rivasso	
Strumento urbanistico vigente	PSC approvato atto CC. n.10 del 20/04/2016	
Produttivo	<i>attuato/in corso di attuazione</i>	30.002 mq
	<i>nuova previsione</i>	- - mq
Riferimenti / Fonti Aggiornamento_2017		
PSC approvato atto CC. n.10 del 20/04/2016		



SCHEDA INFORMATIVA DEL COMUNE DI AGAZZANO_01

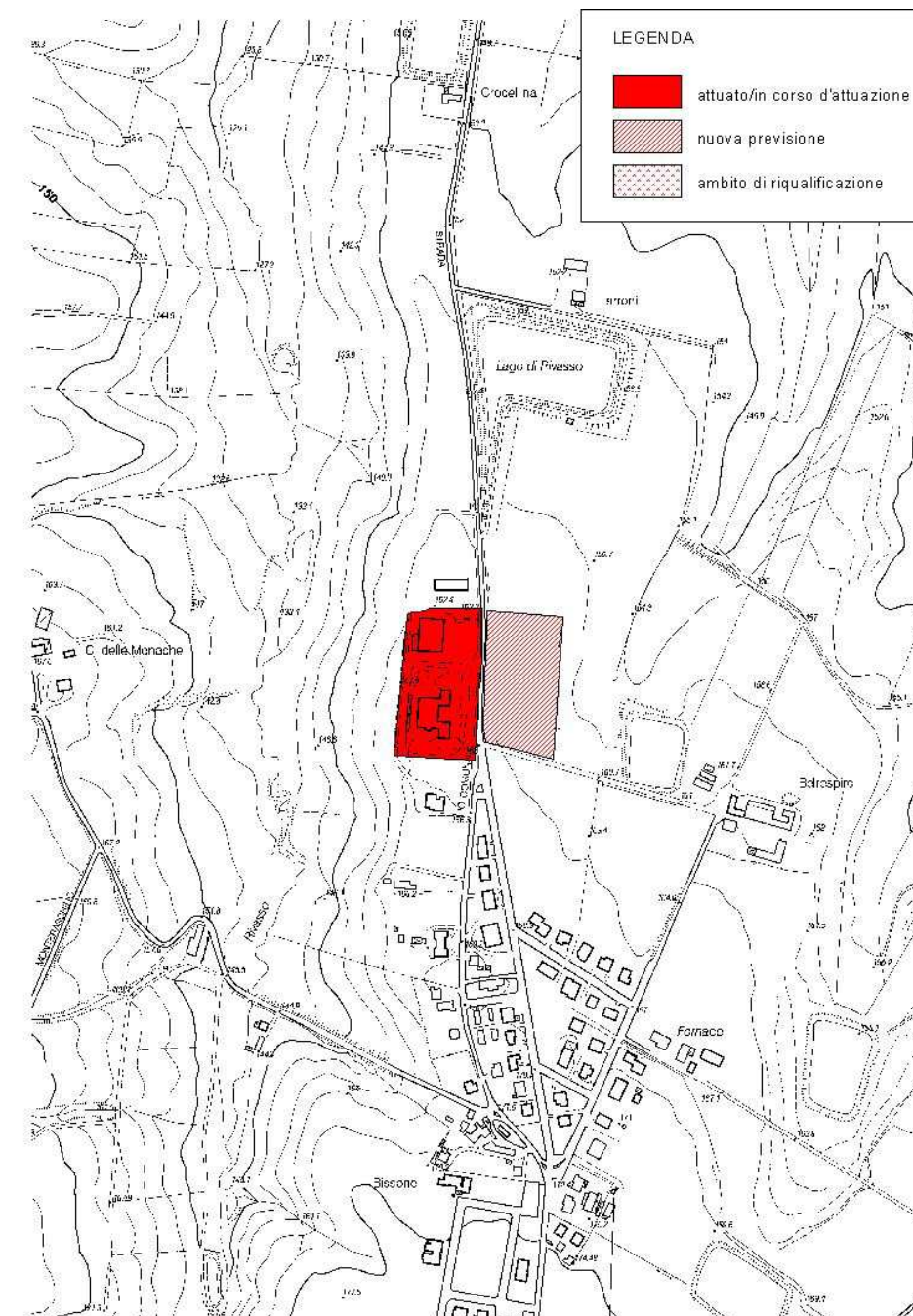
Aggiornamento_2012

Codice identificativo ambito: 01.02



Aggiornamento_2017

Codice identificativo ambito: 01.02

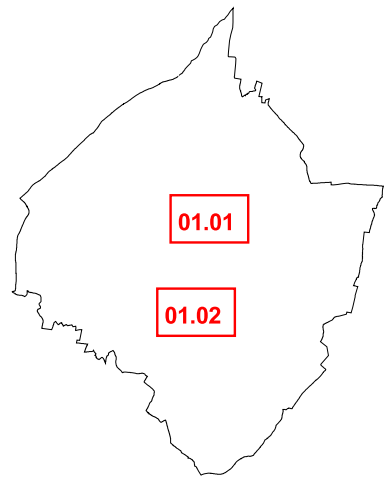


Ambito	Lago di Rivasso	
Strumento urbanistico vigente	PRG approvato il 03/11/1997	
Produttivo	<i>attuato/in corso di attuazione</i>	14.045 mq
	<i>nuova previsione</i>	30.322 mq
Riferimenti / Fonti Aggiornamento_2013		
Parziale realizzazione e occupazione degli immobili Strumenti urbanistici_ non si rilevano stati di aggiornamento		

Ambito	Lago di Rivasso	
Strumento urbanistico vigente	PSC approvato atto CC. n.10 del 20/04/2016	
Produttivo	<i>attuato/in corso di attuazione</i>	14.045 mq
	<i>nuova previsione</i>	12.157 mq
Riferimenti / Fonti Aggiornamento_2017		
PSC approvato atto CC. n.10 del 20/04/2016		






AGAZZANO



LEGENDA

Stato di attuazione al 2012/2013

-  Ambiti attuati/in corso di attuazione
-  Ambiti di nuova previsione
-  Ambiti di riqualificazione

Stato di attuazione al 2017

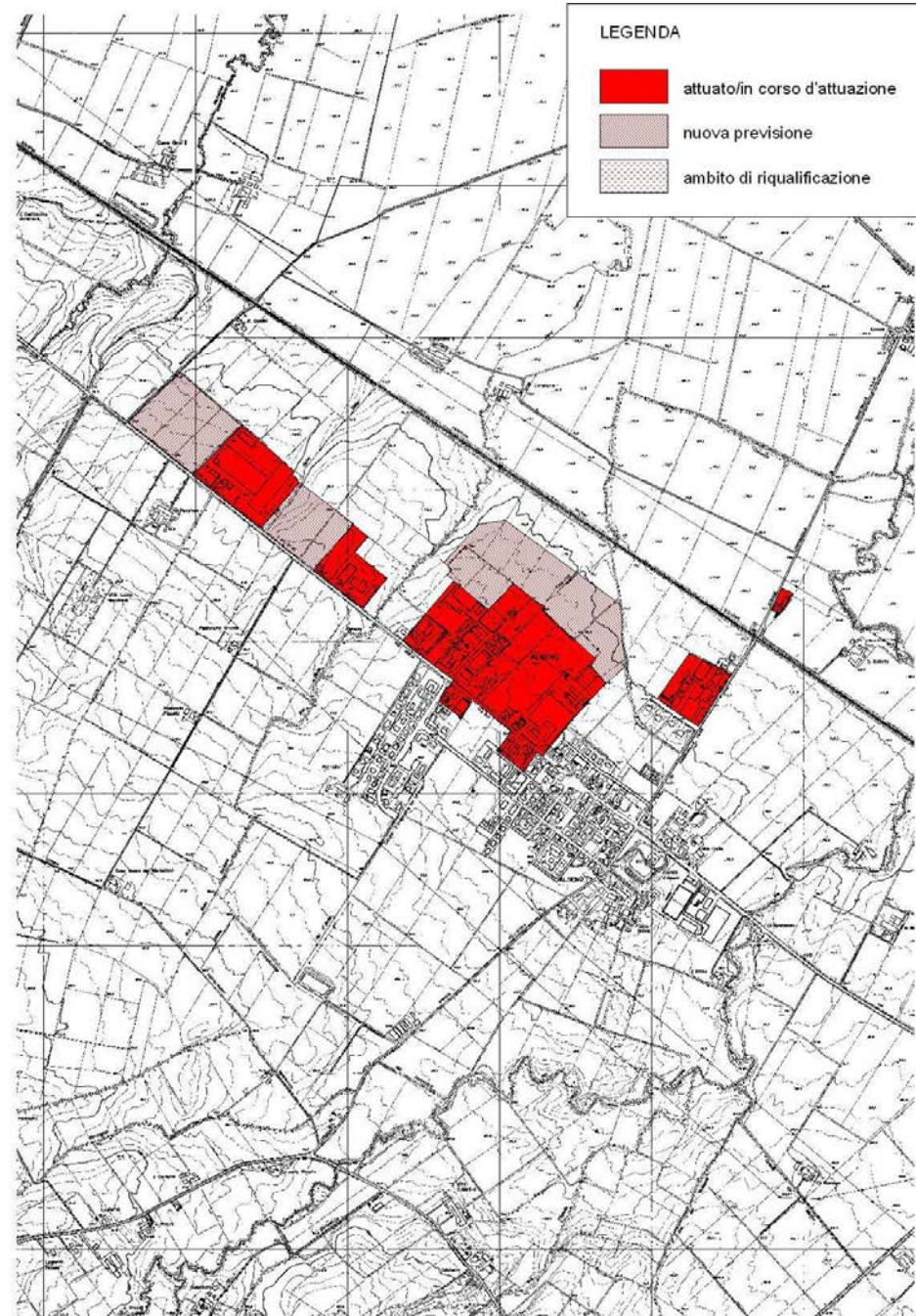
-  Ambiti attuati/in corso di attuazione
-  Ambiti di nuova previsione
-  Ambiti di riqualificazione

 Confini comunali

SCHEDA INFORMATIVA DEL COMUNE DI ALSENO_02

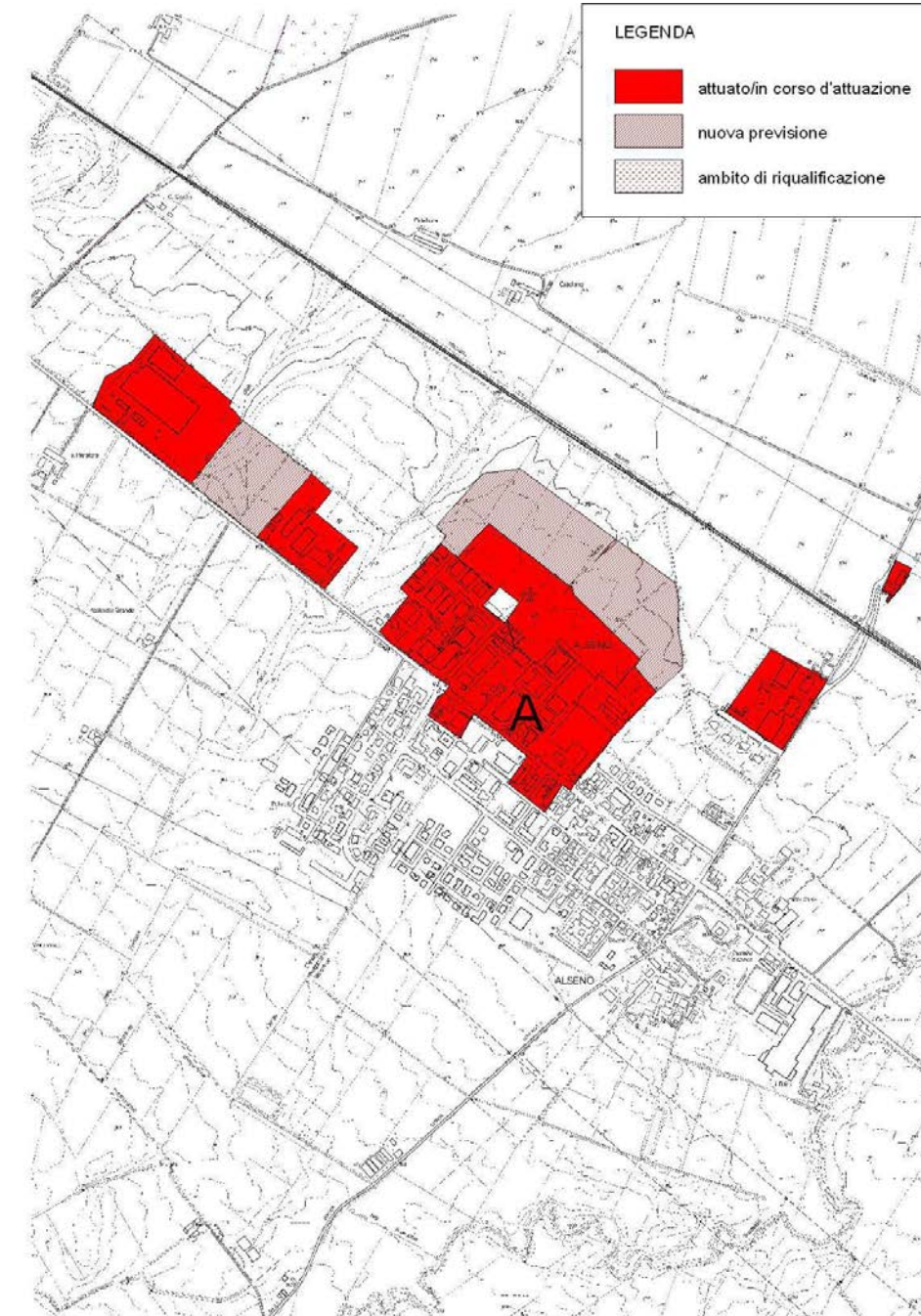
Aggiornamento_2012

Codice identificativo ambito: 02.01



Aggiornamento_2017

Codice identificativo ambito: 02.01



Ambito	Alseno_ PPC	
Strumento urbanistico vigente	PRG approvato il 21/01/1992	
Produttivo	<i>attuato/in corso di attuazione</i>	343.089 mq
	<i>nuova previsione</i>	232.940 mq
	<i>ambito di riqualificazione</i>	- - mq
Riferimenti / Fonti Aggiornamento_2012		
PSC adottato_atto CC. n.8 del 21/04/2009		
PIIP approvato il 21/04/2010 sup. mq. 45.271 (in corso di esecuzione opere di urbanizzazione primaria)		

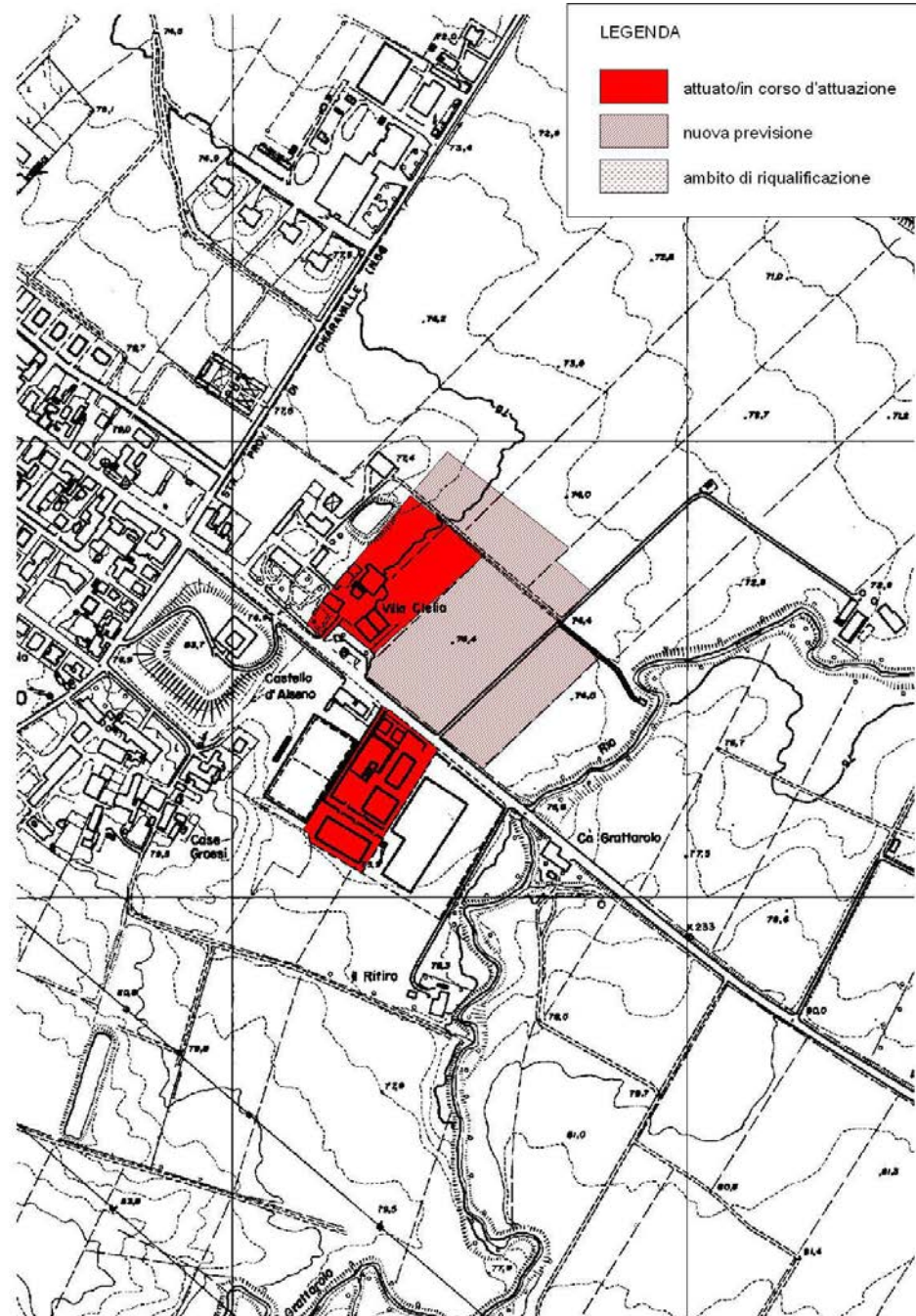
Ambito	Alseno_ PPC	
Strumento urbanistico vigente	PSC approvato con atto CC. n.9 del 31/03/2014	
Produttivo	<i>attuato/in corso di attuazione</i>	365.112 mq
	<i>nuova previsione</i>	153.839 mq
	<i>ambito di riqualificazione</i>	- - mq
Riferimenti / Fonti Aggiornamento_2017		
Variante PSC adottata con atto CC. n.47 del 29/11/2017 (in itinere)		



SCHEDA INFORMATIVA DEL COMUNE DI ALSENO_02

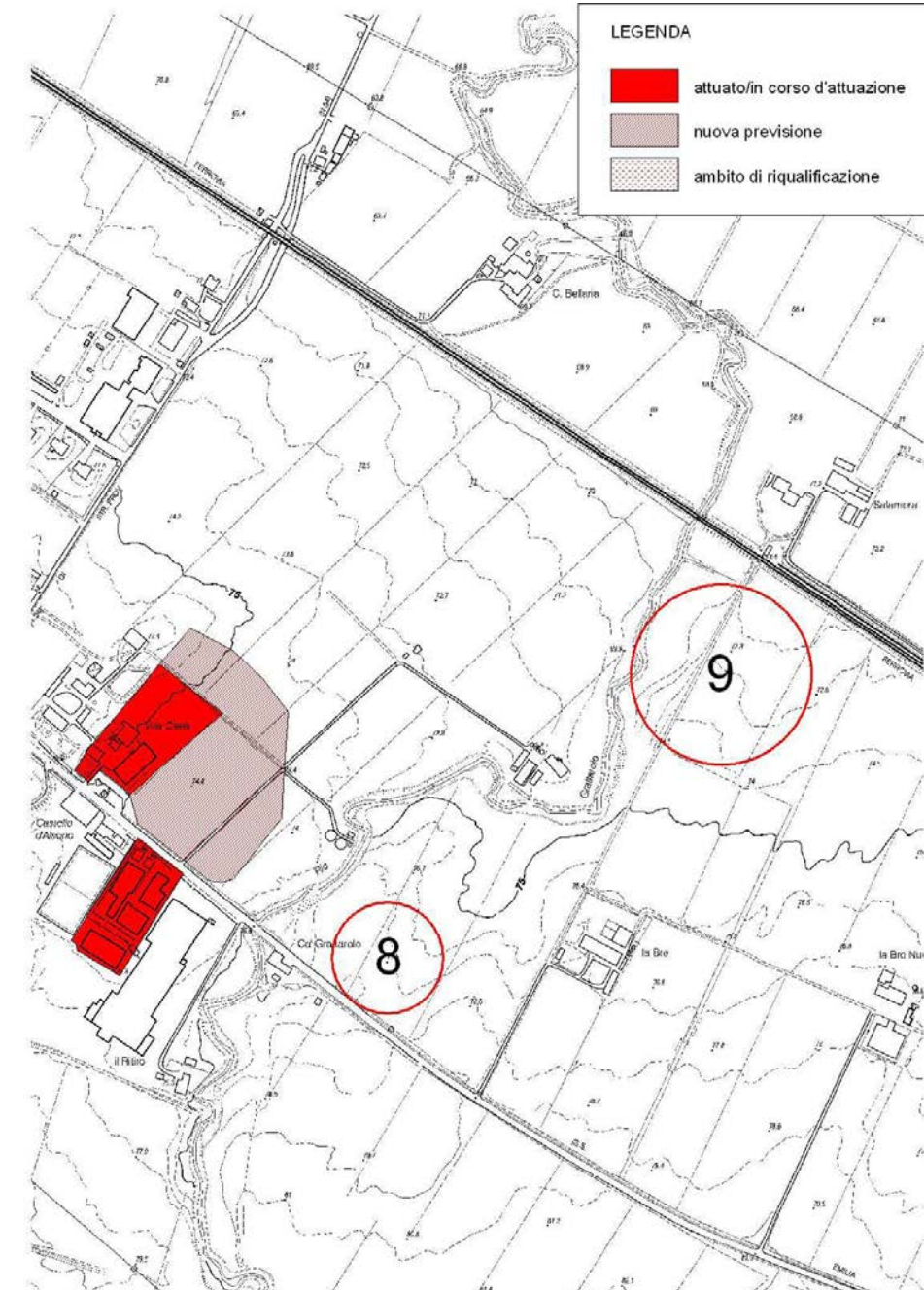
Aggiornamento_2012

Codice identificativo ambito: 02.02



Aggiornamento_2017

Codice identificativo ambito: 02.02



Ambito	Villa Clelia	
Strumento urbanistico vigente	PRG approvato il 21/01/1992	
Produttivo	<i>attuato/in corso di attuazione</i>	28.265 mq
	<i>nuova previsione</i>	44.190 mq
	<i>ambito di riqualificazione</i>	-- mq
Riferimenti / Fonti Aggiornamento_2012		
PSC adottato_atto CC. n.8 del 21/04/2009		

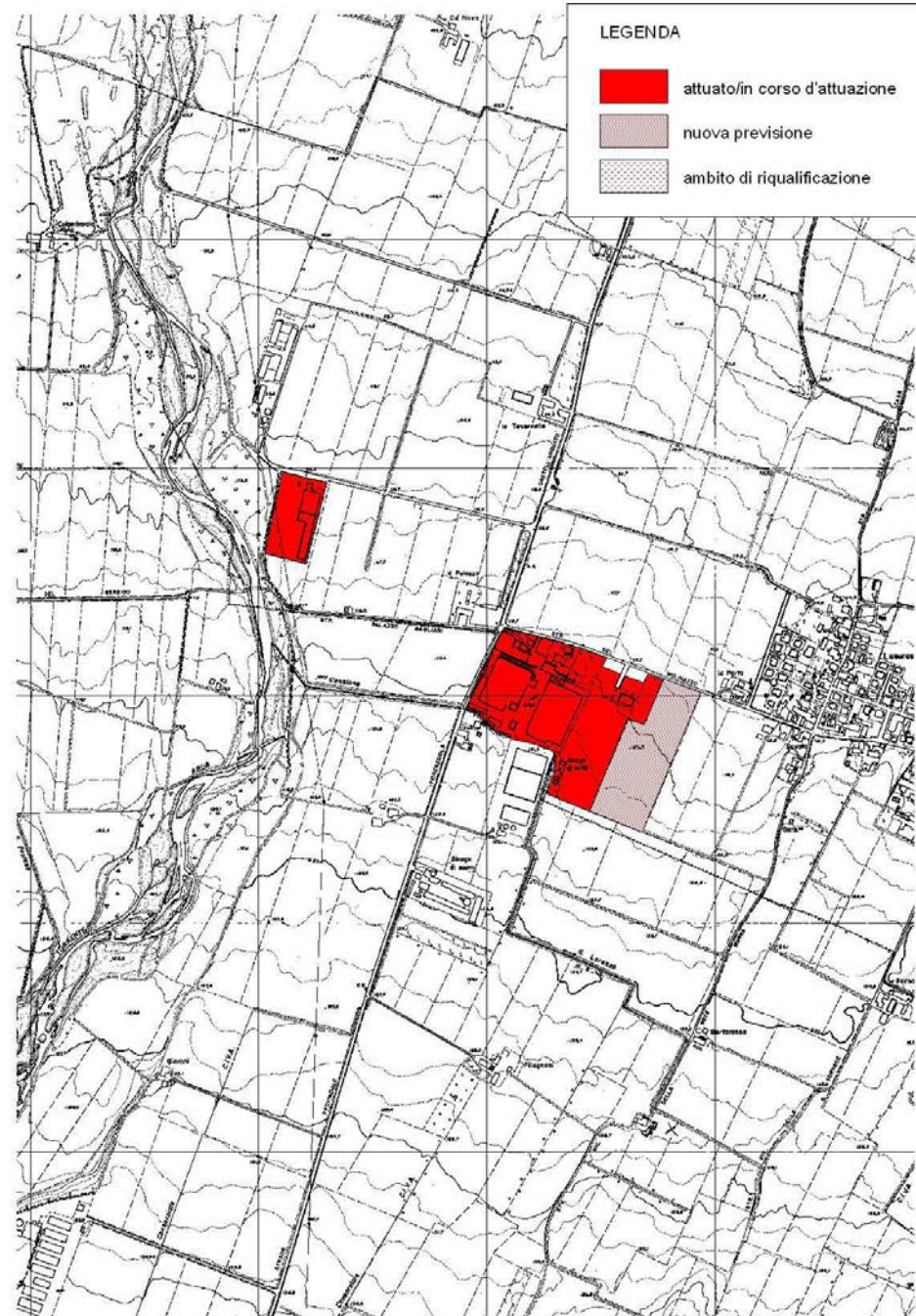
Ambito	Villa Clelia	
Strumento urbanistico vigente	PSC approvato con atto CC. n.9 del 31/03/2014	
Produttivo	<i>attuato/in corso di attuazione</i>	28.265 mq
	<i>nuova previsione</i>	41.179 mq
	<i>ambito di riqualificazione</i>	-- mq
Riferimenti / Fonti Aggiornamento_2017		
Variante PSC adottata con atto CC. n.47 del 29/11/2017 (in itinere)		
Ambito n.8 di PSC (ca.2ha) destinato ad attività di servizio alla viabilità (distributore carburante, lavaggio auto,...)		
Ambito n.9 di PSC e POC (ca. mq. 99.000) area attrezzata per motocross		



SCHEDA INFORMATIVA DEL COMUNE DI ALSENO_02

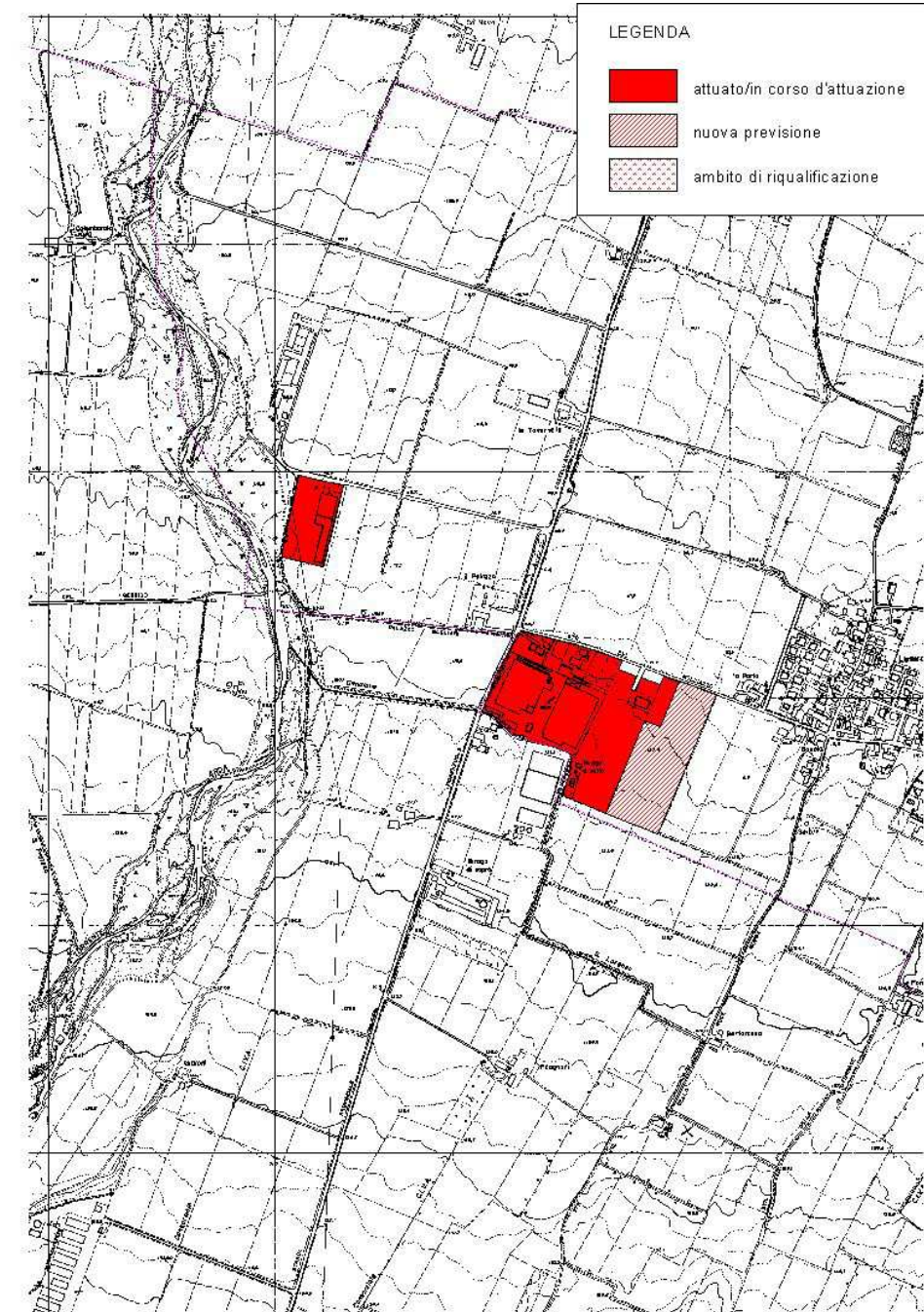
Aggiornamento_2012

Codice identificativo ambito: 02.03



Aggiornamento_2017

Codice identificativo ambito: 02.03



Ambito	Biraga	
Strumento urbanistico vigente	PRG approvato il 21/01/1992	
Produttivo	<i>attuato/in corso di attuazione</i>	105.581 mq
	<i>nuova previsione</i>	37.200 mq
	<i>ambito di riqualificazione</i>	- - mq
Riferimenti / Fonti Aggiornamento_2012		
PSC adottato_atto CC. n.8 del 21/04/2009		

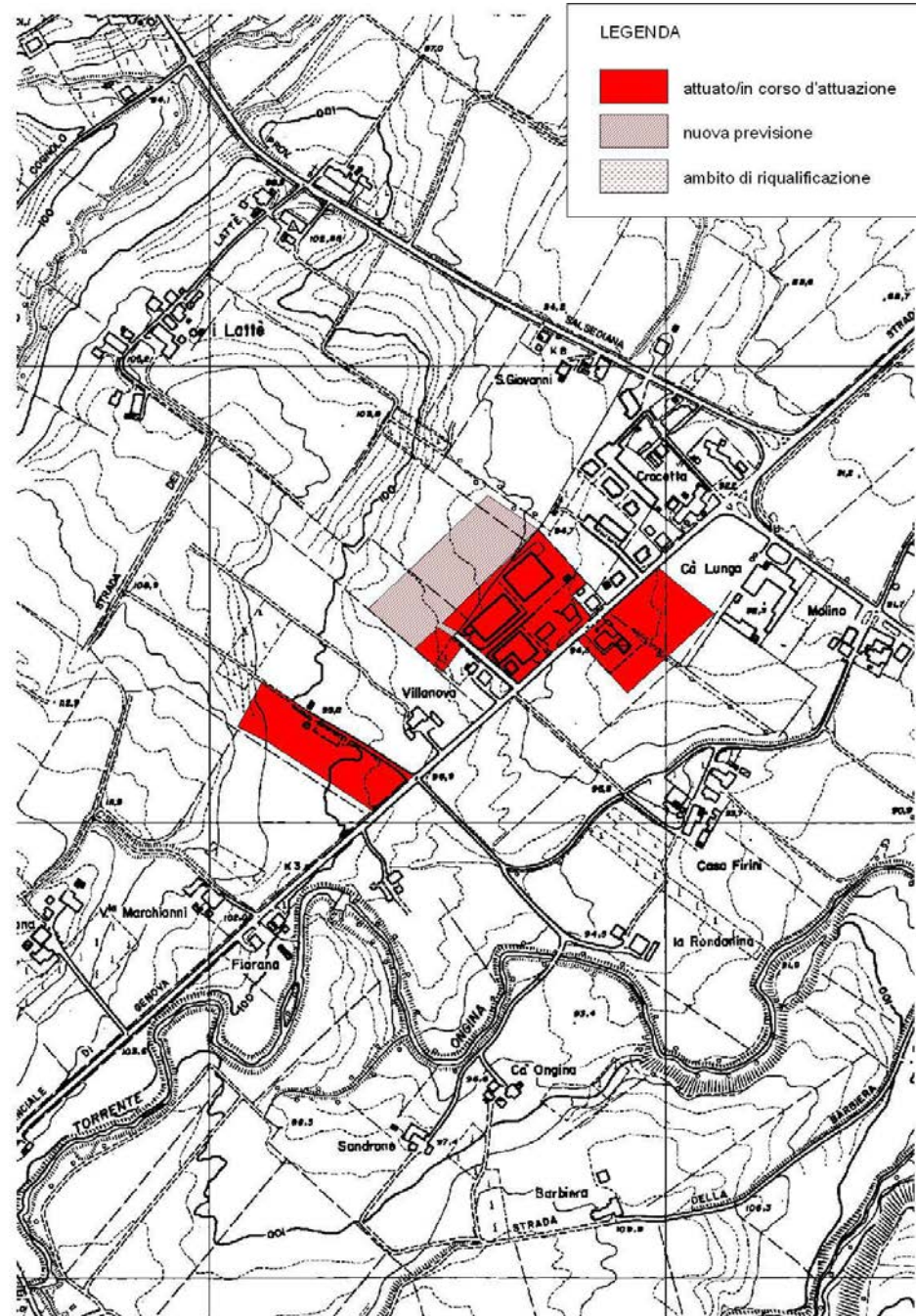
Ambito	Biraga	
Strumento urbanistico vigente	PSC approvato con atto CC. n.9 del 31/03/2014	
Produttivo	<i>attuato/in corso di attuazione</i>	105.581 mq
	<i>nuova previsione</i>	37.200 mq
	<i>ambito di riqualificazione</i>	- - mq
Riferimenti / Fonti Aggiornamento_2017		
Variante PSC adottata con atto CC. n.47 del 29/11/2017 (in itinere)		



SCHEDA INFORMATIVA DEL COMUNE DI ALSENO_02

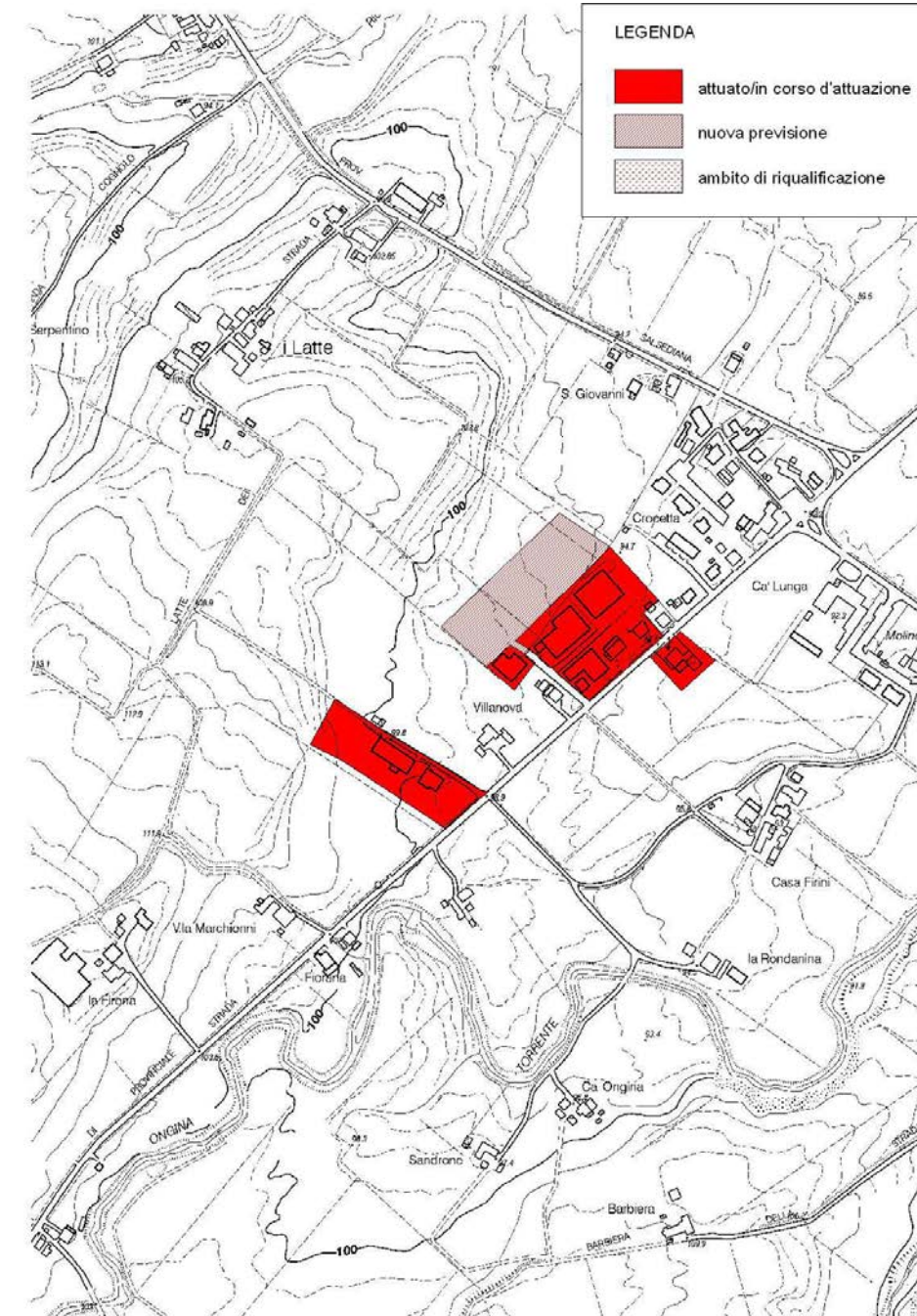
Aggiornamento_2012

Codice identificativo ambito: 02.04



Aggiornamento_2017

Codice identificativo ambito: 02.04



Ambito	Villanova	
Strumento urbanistico vigente	PRG approvato il 21/01/1992	
Produttivo	<i>attuato/in corso di attuazione</i>	35.689 mq
	<i>nuova previsione</i>	12.402 mq
	<i>ambito di riqualificazione</i>	-- mq
Riferimenti / Fonti Aggiornamento_2012		
PSC adottato_ atto CC. n.8 del 21/04/2009		

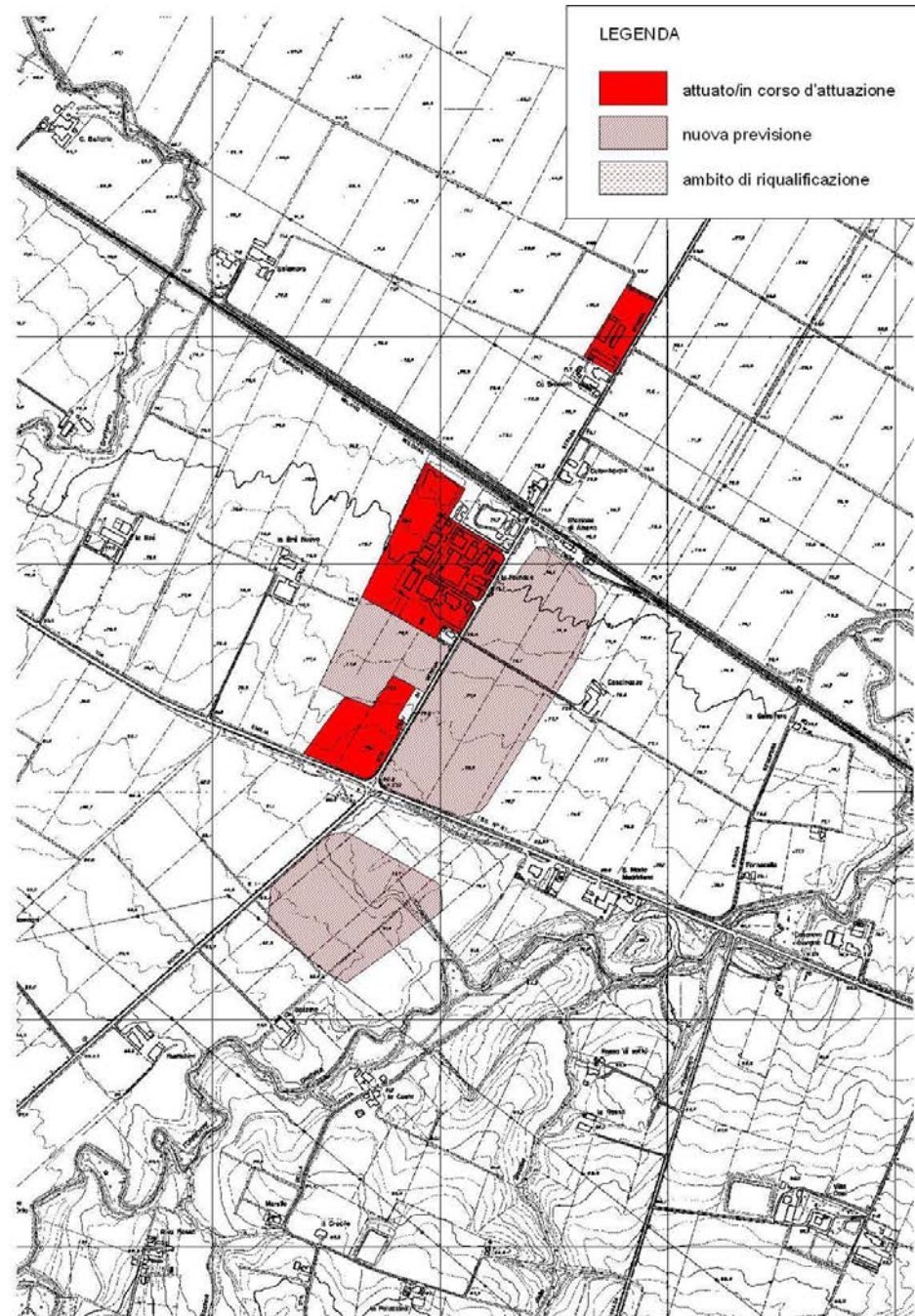
Ambito	Villanova	
Strumento urbanistico vigente	PSC approvato con atto CC. n.9 del 31/03/2014	
Produttivo	<i>attuato/in corso di attuazione</i>	28.227 mq
	<i>nuova previsione</i>	12.402 mq
	<i>ambito di riqualificazione</i>	-- mq
Riferimenti / Fonti Aggiornamento_2017		
Variante PSC adottata con atto CC. n.47 del 29/11/2017 (in itinere)		



SCHEDA INFORMATIVA DEL COMUNE DI ALSENO_02

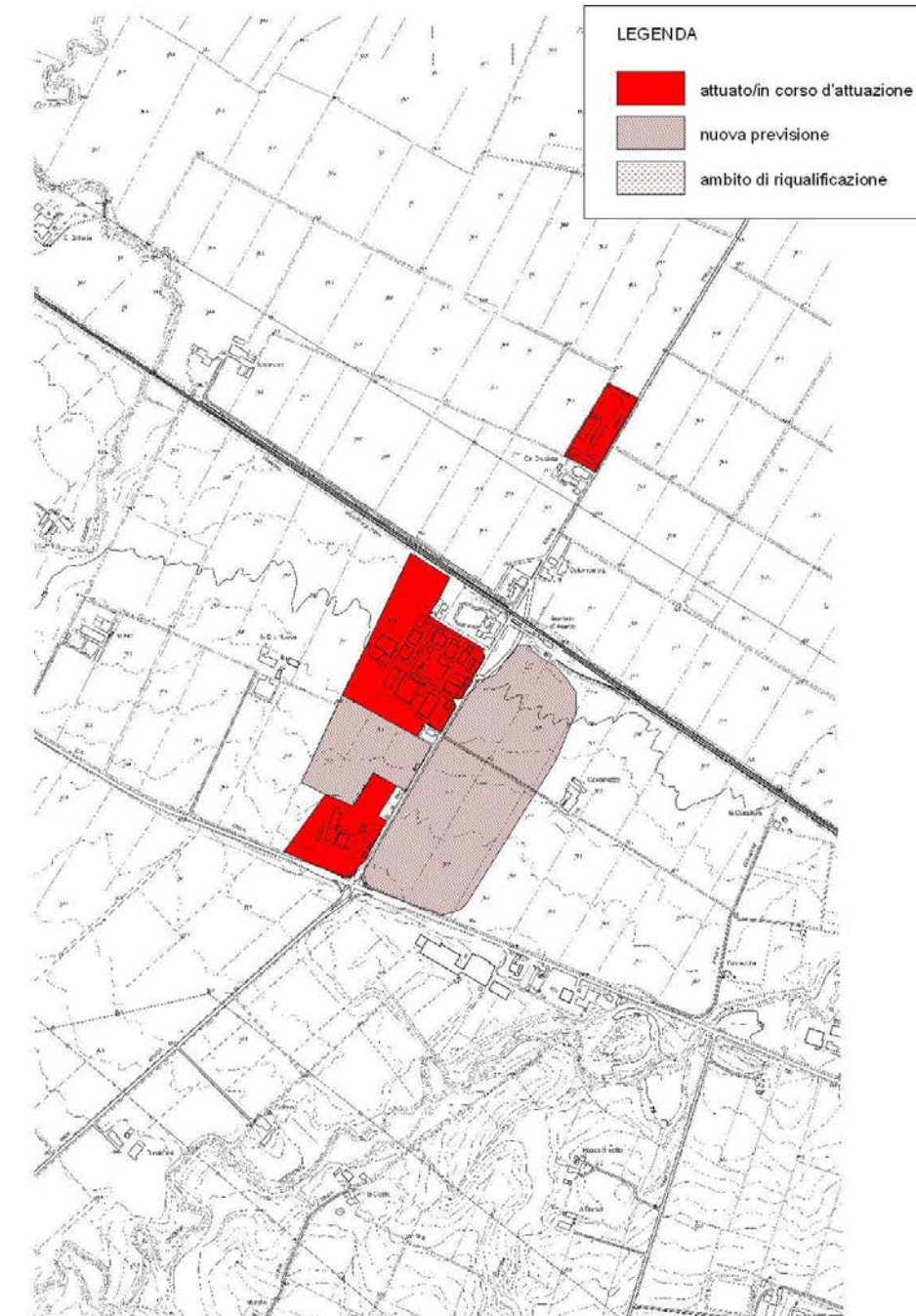
Aggiornamento_2012

Codice identificativo ambito: 02.05



Aggiornamento_2017

Codice identificativo ambito: 02.05



Ambito		Stazione	
Strumento urbanistico vigente		PRG approvato 21/01/1992	
Produttivo		<i>attuato/in corso di attuazione</i>	106.625 mq
		<i>nuova previsione</i>	253.407 mq
		<i>ambito di riqualificazione</i>	- - mq
Riferimenti / Fonti Aggiornamento_2012			
PSC adottato_atto CC. n.8 del 21/04/2009			

Ambito		Stazione	
Strumento urbanistico vigente		PSC approvato con atto CC. n.9 del 31/03/2014	
Produttivo		<i>attuato/in corso di attuazione</i>	106.625 mq
		<i>nuova previsione</i>	174.660 mq
		<i>ambito di riqualificazione</i>	- - mq
Riferimenti / Fonti Aggiornamento_2017			
Variante PSC adottata con atto CC. n.47 del 29/11/2017 (in itinere)			

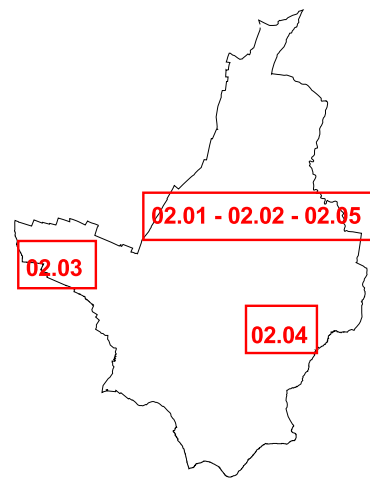


Dati sugli Ambiti

Comune di Alseno - Codice identificativo dell'ambito 02.01		Sub-ambito: A	
Ambito attuato (è stata avviata la trasformazione)		SI X	NO
Strumento di attuazione	Tipologia dello strumento attuativo	PUA	
	Data di presentazione	27/08/2009	
	Data di approvazione	21/04/2010	
	Data di sottoscrizione della convenzione	30/04/2010	
Realizzazione degli immobili	Completa	Parziale (3%)	
Stato di occupazione degli immobili	Completa	Parziale (3%)	
Altro / Note	Il comparto è stato attuato attraverso due PUA completati ed un terzo PUA è in corso di attuazione.		






ALSENO




LEGENDA

Stato di attuazione al 2012/2013


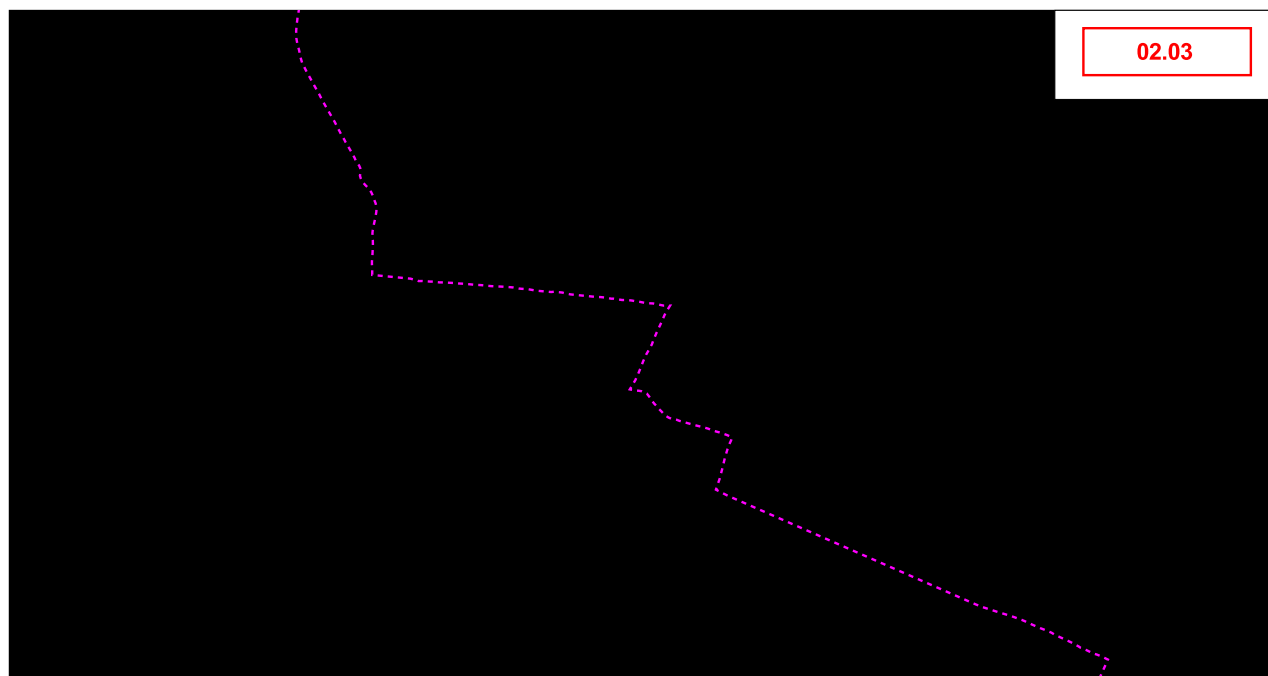

-  Ambiti attuati/in corso di attuazione
-  Ambiti di nuova previsione
-  Ambiti di riqualificazione

Stato di attuazione al 2017

-  Ambiti attuati/in corso di attuazione
-  Ambiti di nuova previsione
-  Ambiti di riqualificazione

 Confini comunali

scala 1:15000

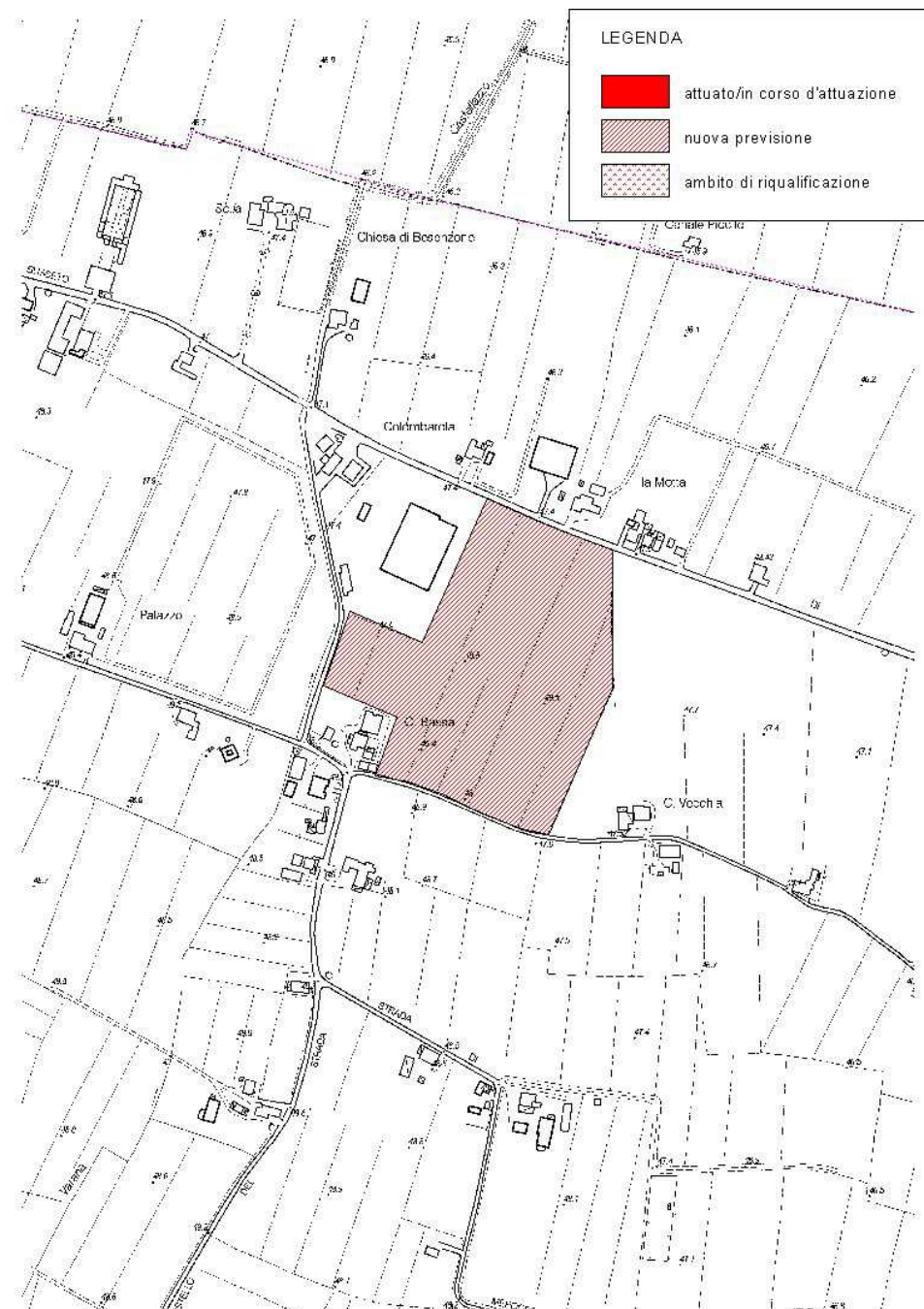


SCHEDA INFORMATIVA DEL COMUNE DI BESENZONE_03

Aggiornamento_2017

Codice identificativo ambito: 03.01

Note

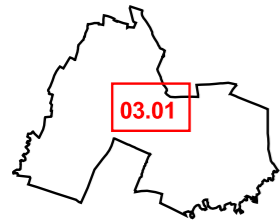


L'ambito di nuovo intervento, denominato "Besenzone_Area1" è stato introdotto con il nuovo strumento urbanistico di PSC e pertanto non risultava esistente al 2012.

Ambito	Besenzone_Area1	
Strumento urbanistico vigente	PSC approvato con atto CC n.1 del 30.04.2016	
Produttivo	<i>attuato/in corso di attuazione</i>	-- mq
	<i>nuova previsione</i>	70.438 mq
	<i>ambito di riqualificazione</i>	-- mq
Riferimenti / Fonti Aggiornamento_2017		
PSC approvato con atto CC n.1 del 30.04.2016		




BESENZONE





03.01

LEGENDA


Stato di attuazione al 2012/2013


 Ambiti attuati/in corso di attuazione


 Ambiti di nuova previsione


 Ambiti di riqualificazione

Stato di attuazione al 2017

 Ambiti attuati/in corso di attuazione

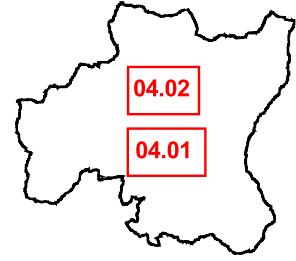
 Ambiti di nuova previsione

 Ambiti di riqualificazione

 Confini comunali




scala 1:5000

BETTOLA



LEGENDA

Stato di attuazione al 2012/2013

-  Ambiti attuati/in corso di attuazione
-  Ambiti di nuova previsione
-  Ambiti di riqualificazione

Stato di attuazione al 2017



-  Ambiti attuati/in corso di attuazione
-  Ambiti di nuova previsione
-  Ambiti di riqualificazione



scala 1:5000

04.01

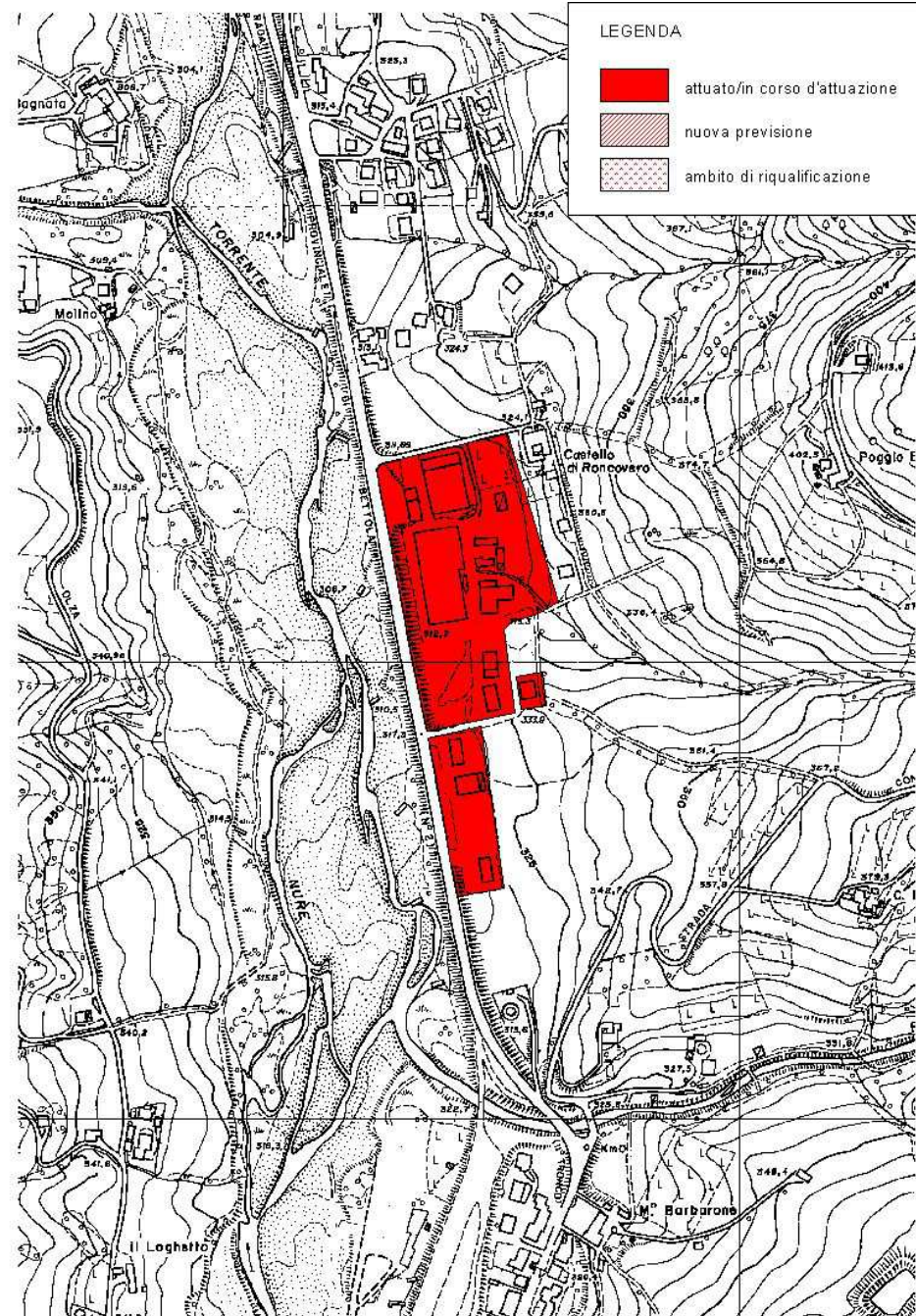
04.02



SCHEDA INFORMATIVA DEL COMUNE DI BETTOLA_04

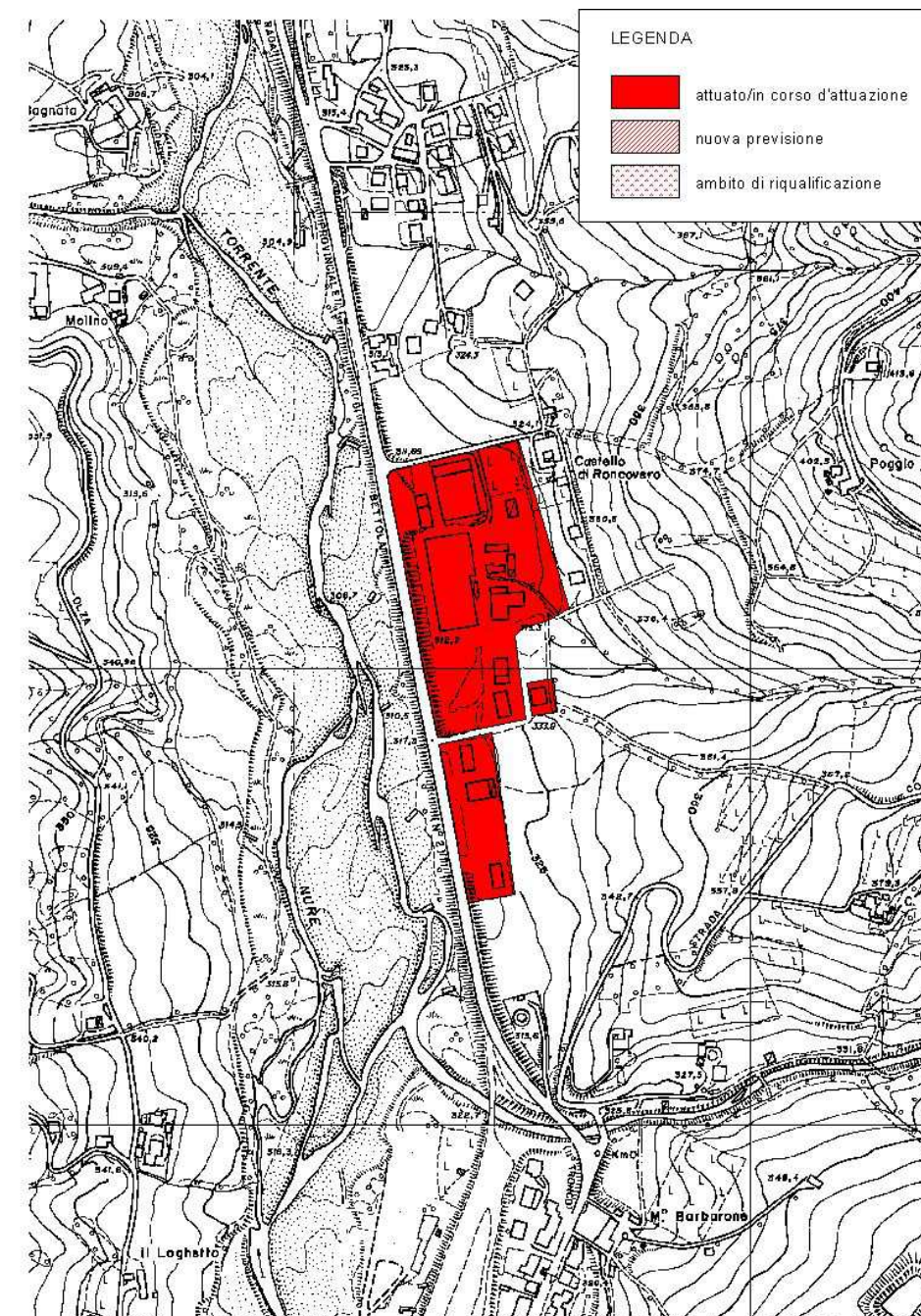
Aggiornamento_2012

Codice identificativo ambito: 04.01



Aggiornamento_2017

Codice identificativo ambito: 04.01



Ambito	Bettola	
Strumento urbanistico vigente	PRG approvato atto GP. n.38 del 01/02/2006	
Produttivo	<i>attuato/in corso di attuazione</i>	52.892 mq
	<i>nuova previsione</i>	-- mq
	<i>ambito di riqualificazione</i>	-- mq
Riferimenti / Fonti Aggiornamento_2012		
Strumenti urbanistici_non si rilevano stati di aggiornamento		

Ambito	Bettola	
Strumento urbanistico vigente	PRG approvato atto GP. n.38 del 01/02/2006	
Produttivo	<i>attuato/in corso di attuazione</i>	52.892 mq
	<i>nuova previsione</i>	-- mq
Riferimenti / Fonti Aggiornamento_2017		
Strumenti urbanistici_non si rilevano stati di aggiornamento		

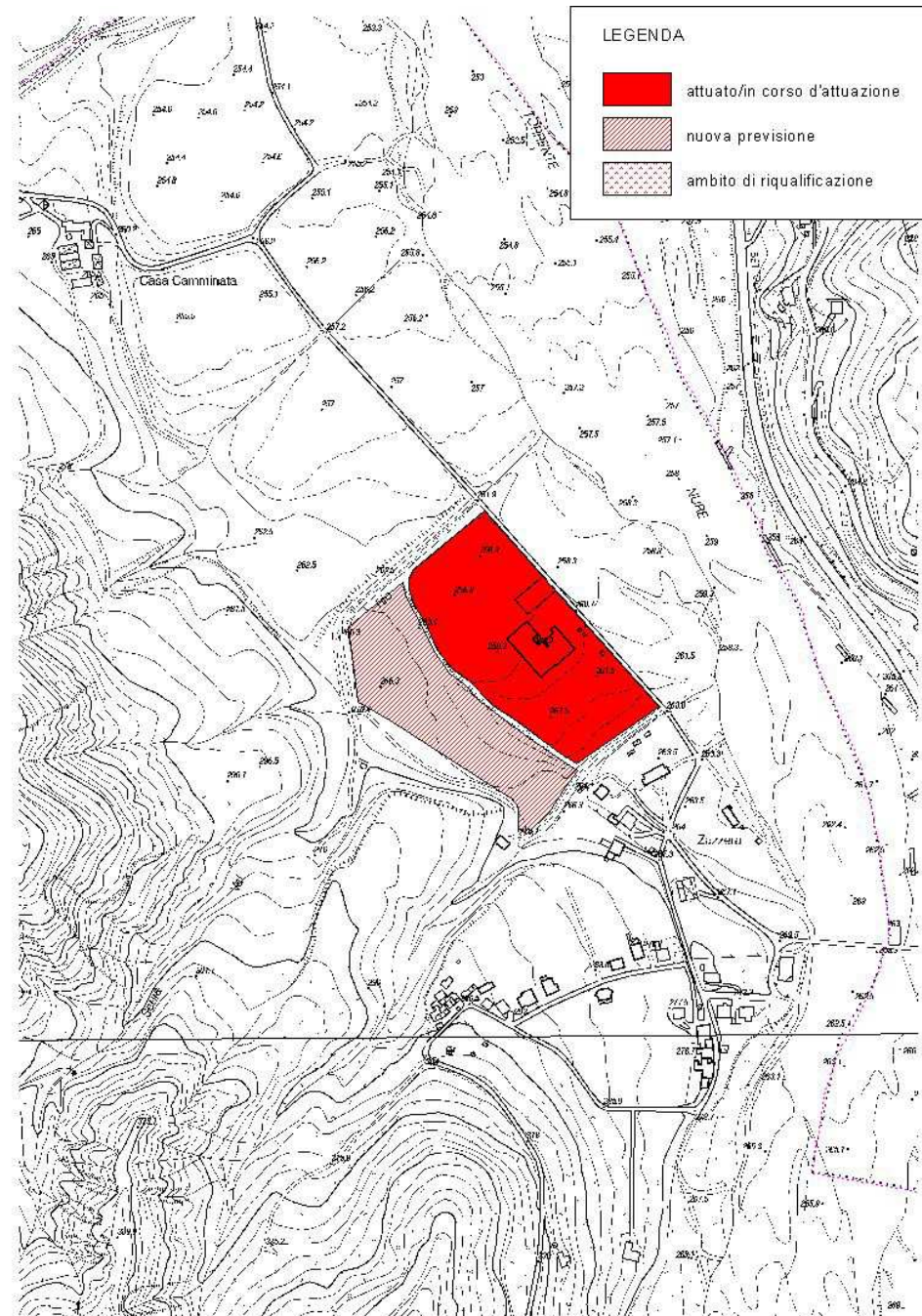


SCHEDA INFORMATIVA DEL COMUNE DI BETTOLA_04

Aggiornamento_2017

Codice identificativo ambito: 04.02

Dati sugli ambiti



Comune di Bettola - Codice identificativo dell'ambito 04.01		
		Sub-ambito: --
Ambito attuato (è stata avviata la trasformazione)		SI X NO
Strumento di attuazione	Tipologia dello strumento attuativo	CONVENZIONE
	Data di presentazione	1990
	Data di approvazione	--
	Data di sottoscrizione della convenzione	--
Realizzazione degli immobili		Completa Parziale (90%)
Stato di occupazione degli immobili		Completa Parziale (90%)
Altro / Note	Da collaudare	

Comune di Bettola - Codice identificativo dell'ambito 04.02		
		Sub-ambito: area attuata
Ambito attuato (è stata avviata la trasformazione)		SI X NO
Strumento di attuazione	Tipologia dello strumento attuativo	CONVENZIONE
	Data di presentazione	--
	Data di approvazione	--
	Data di sottoscrizione della convenzione	--
Realizzazione degli immobili		Completa Parziale
Stato di occupazione degli immobili		Completa Parziale
Altro / Note	Realizzazione di salumificio esistente antecedente al 2006	

Note

L'ambito cod. identificativo 04.02 non risultava censito nell'aggiornamento 2012/2013, in quanto costituito solo dall'area attuata e quindi al di sotto della soglia dimensionale dei 4 ha.

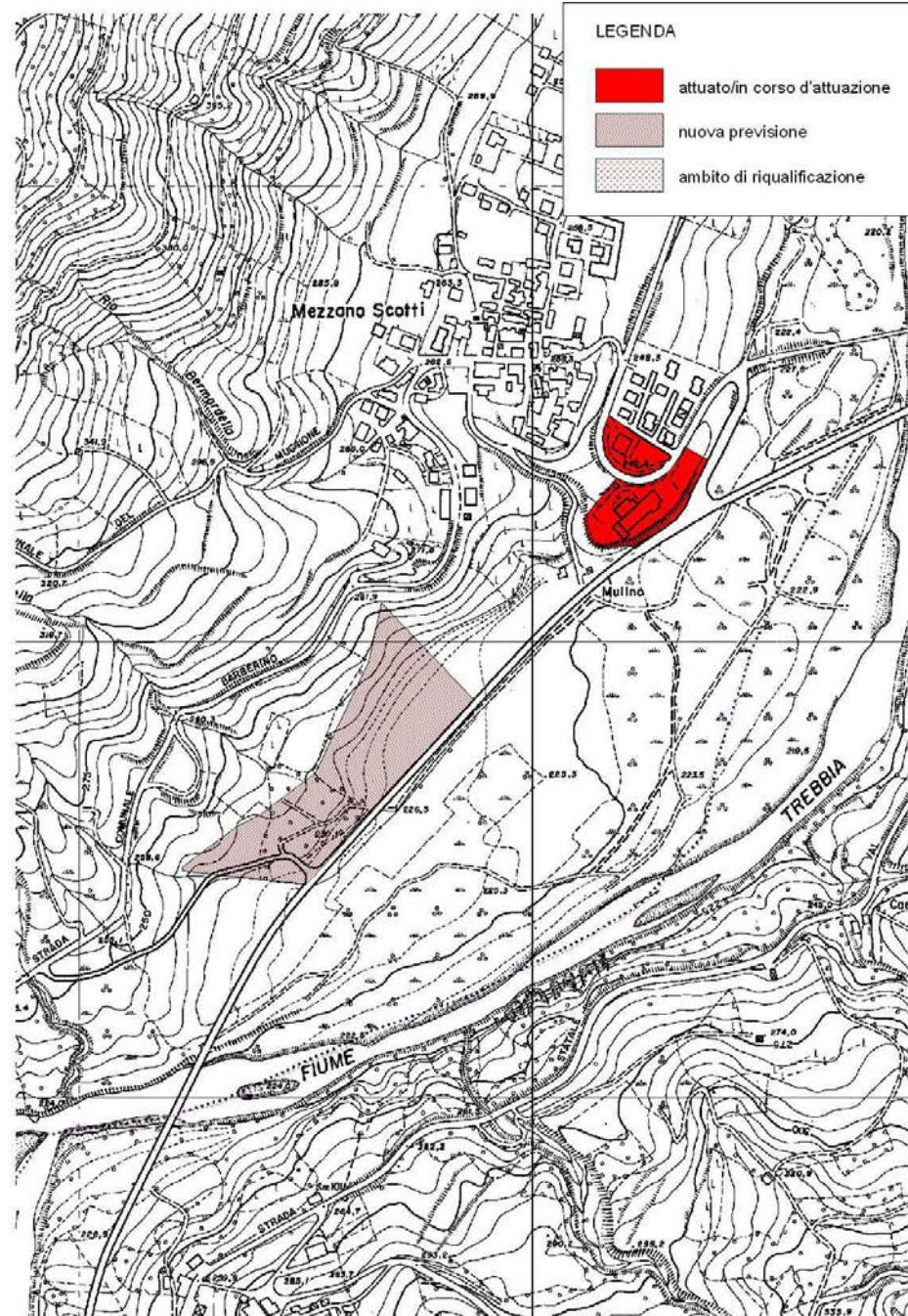
Ambito	Bettola_Lugherzano	
Strumento urbanistico vigente	PRG approvato atto GP. n.38 del 01/02/2006	
Produttivo	attuato/in corso di attuazione	36.017 mq
	nuova previsione	23.246 mq
Riferimenti / Fonti Aggiornamento_2017		
Dati forniti dall'Uff. Tecnico comunale		



SCHEDA INFORMATIVA DEL COMUNE DI BOBBIO_05

Aggiornamento_2012

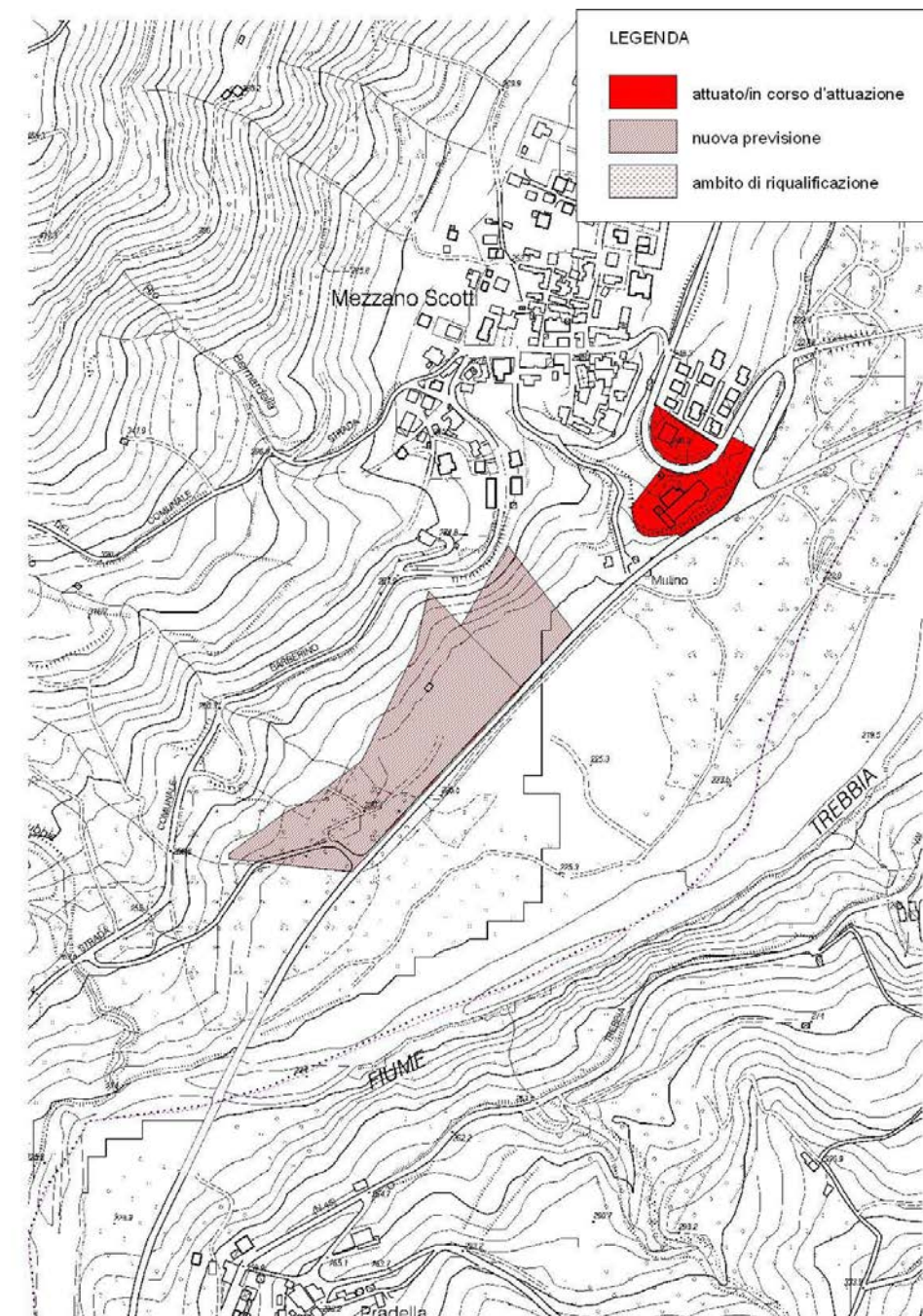
Codice identificativo ambito: 05.01



Ambito	Mezzano Scotti	
Strumento urbanistico vigente	PRG approvato atto n.458 del 21/11/2001	
Produttivo	<i>attuato/in corso di attuazione</i>	10.313 mq
	<i>nuova previsione</i>	31.477 mq
	<i>ambito di riqualificazione</i>	- - mq
Riferimenti / Fonti Aggiornamento_2012		
Informazioni Uff. Tecnico comunale		

Aggiornamento_2017

Codice identificativo ambito: 05.01



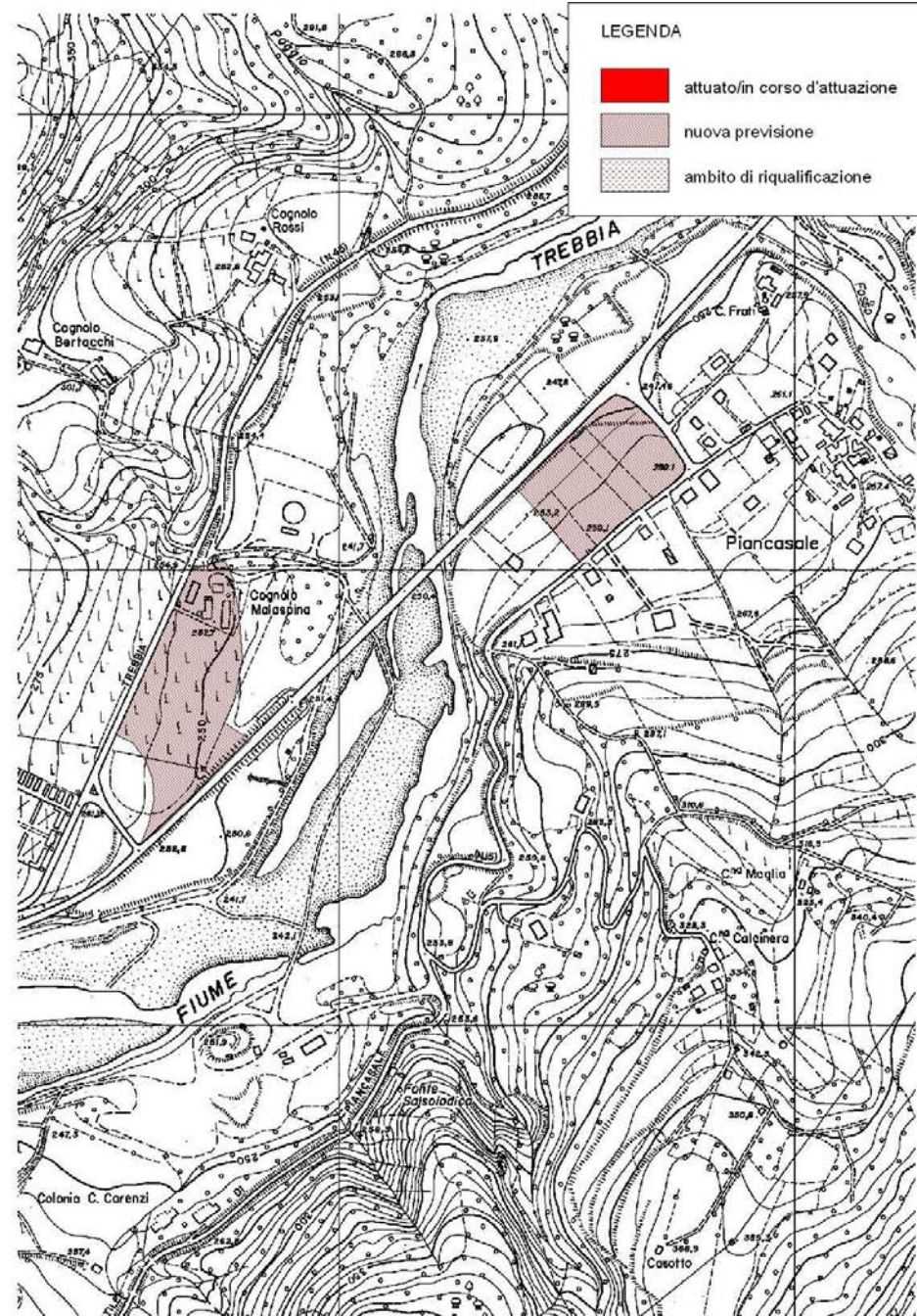
Ambito	Mezzano Scotti	
Strumento urbanistico vigente	PRG approvato atto n.458 del 21/11/2001	
Produttivo	<i>attuato/in corso di attuazione</i>	10.313 mq
	<i>nuova previsione</i>	41.055 mq
	<i>ambito di riqualificazione</i>	- - mq
Riferimenti / Fonti Aggiornamento_2017		
Variante PRG adottata con Del.CC. n.10 del 30/03/2017		



SCHEDA INFORMATIVA DEL COMUNE DI BOBBIO_05

Aggiornamento_2012

Codice identificativo ambito: 05.02



Aggiornamento_2017

Codice identificativo ambito: 05.02



Ambito	Bobbio_Area1	
Strumento urbanistico vigente	PRG approvato atto n.458 del 21/11/2001	
Produttivo	<i>attuato/in corso di attuazione</i>	- - mq
	<i>nuova previsione</i>	41.519 mq
	<i>ambito di riqualificazione</i>	- - mq
Riferimenti / Fonti Aggiornamento_2012		
Informazioni Uff. Tecnico comunale		

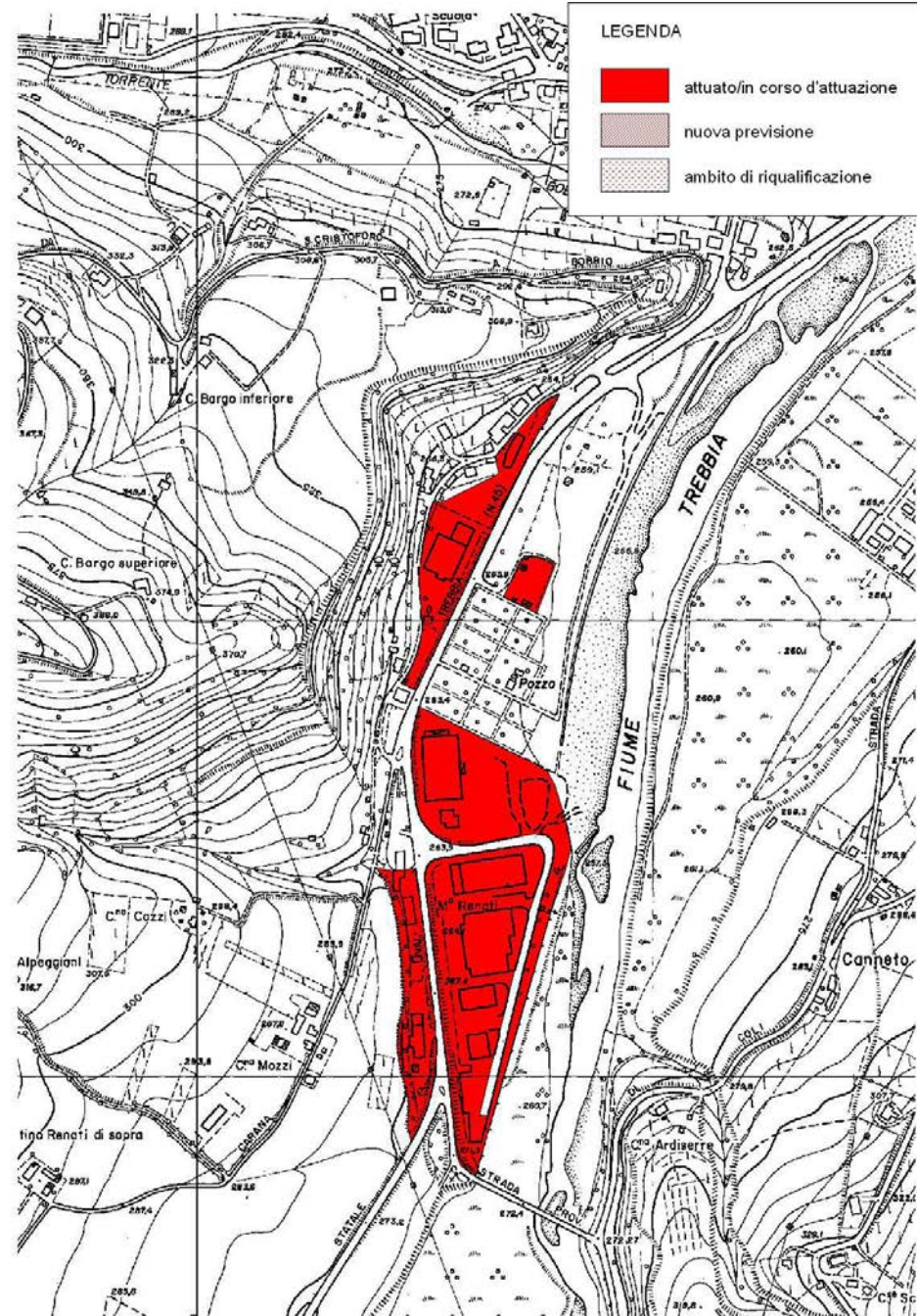
Ambito	Bobbio_Area1	
Strumento urbanistico vigente	PRG approvato atto n.458 del 21/11/2001	
Produttivo	<i>attuato/in corso di attuazione</i>	- - mq
	<i>nuova previsione</i>	18.522 mq
	<i>ambito di riqualificazione</i>	- - mq
Riferimenti / Fonti Aggiornamento_2017		
Variante PRG adottata con Del.CC. n.10 del 30/03/2017		



SCHEDA INFORMATIVA DEL COMUNE DI BOBBIO_05

Aggiornamento_2012

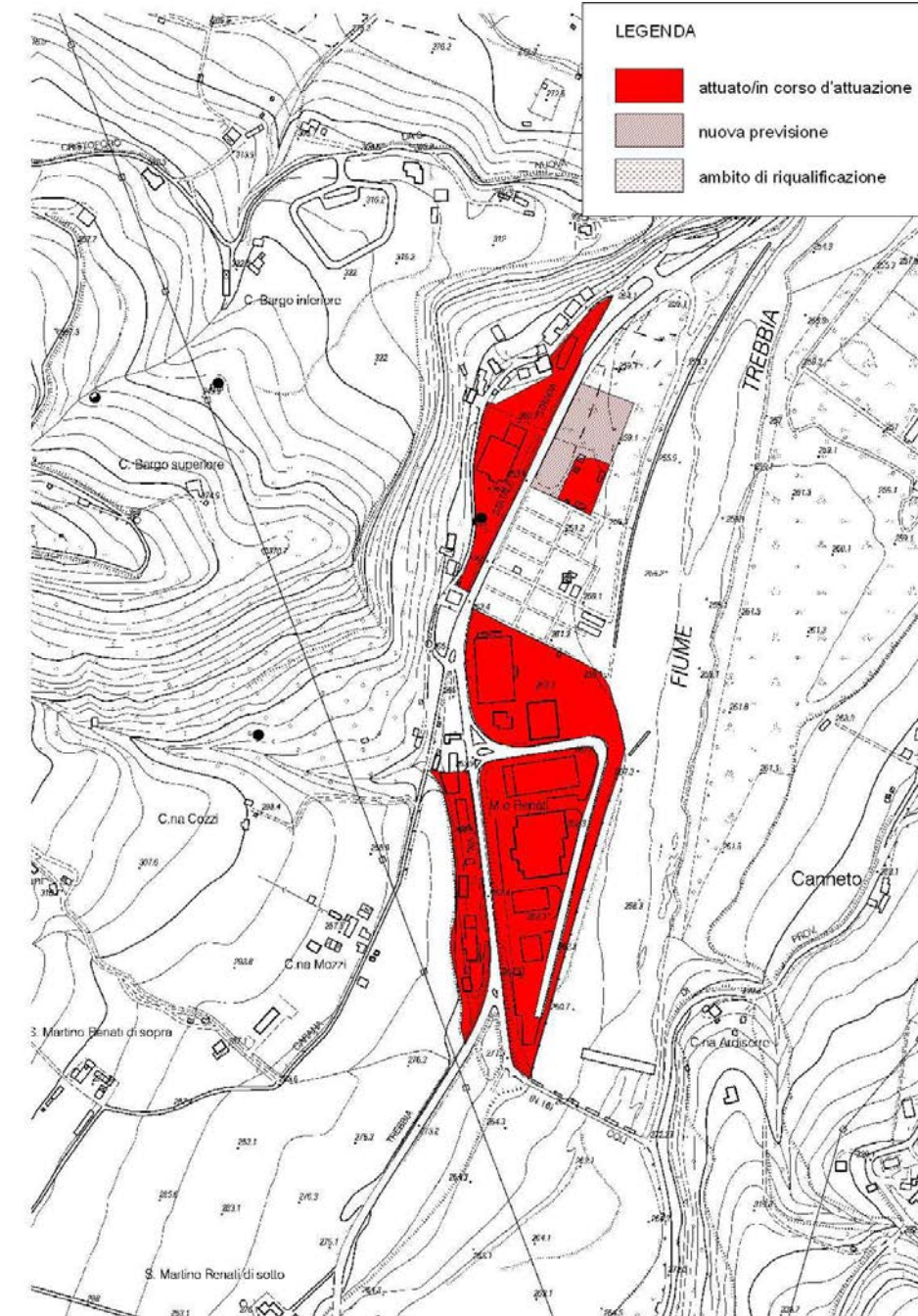
Codice identificativo ambito: 05.03



Ambito	Bobbio_Area2	
Strumento urbanistico vigente	PRG approvato atto n.458 del 21/11/2001	
Produttivo	<i>attuato/in corso di attuazione</i>	70.379 mq
	<i>nuova previsione</i>	- - mq
	<i>ambito di riqualificazione</i>	- - mq
Riferimenti / Fonti Aggiornamento_2012		
Informazioni Uff. Tecnico comunale		

Aggiornamento_2017

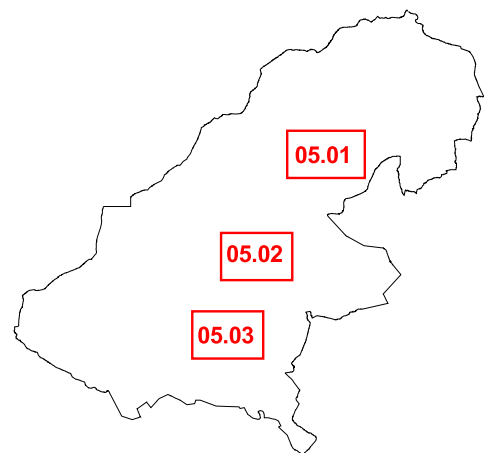
Codice identificativo ambito: 05.03



Ambito	Bobbio_Area2	
Strumento urbanistico vigente	PRG approvato atto n.458 del 21/11/2001	
Produttivo	<i>attuato/in corso di attuazione</i>	70.379 mq
	<i>nuova previsione/completamento</i>	6.573 mq
	<i>ambito di riqualificazione</i>	- - mq
Riferimenti / Fonti Aggiornamento_2017		
Variante PRG adottata con Del.CC. n.10 del 30/03/2017		






BOBBIO



05.03

LEGENDA

Stato di attuazione al 2012/2013

-  Ambiti attuati/in corso di attuazione
-  Ambiti di nuova previsione
-  Ambiti di riqualificazione

Stato di attuazione al 2017

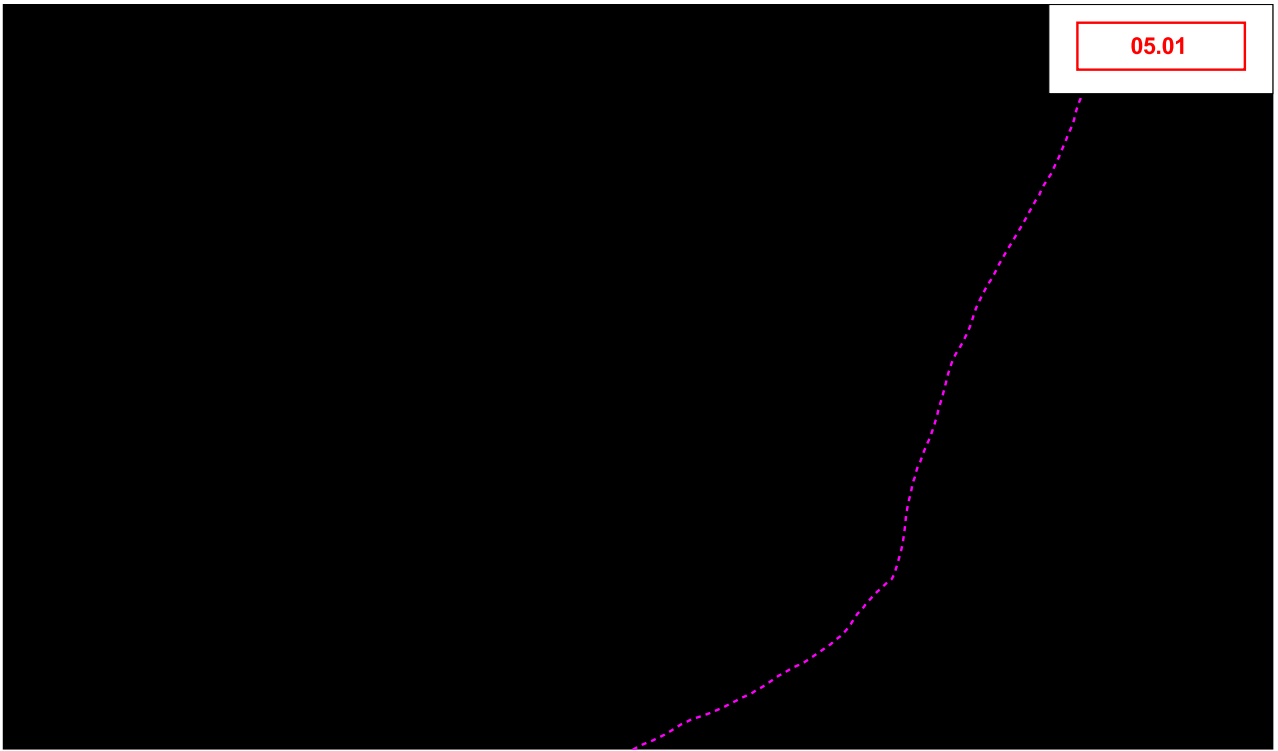
-  Ambiti attuati/in corso di attuazione
-  Ambiti di nuova previsione
-  Ambiti di riqualificazione

 Confini comunali

scala 1:5000 - 1.7500

05.01

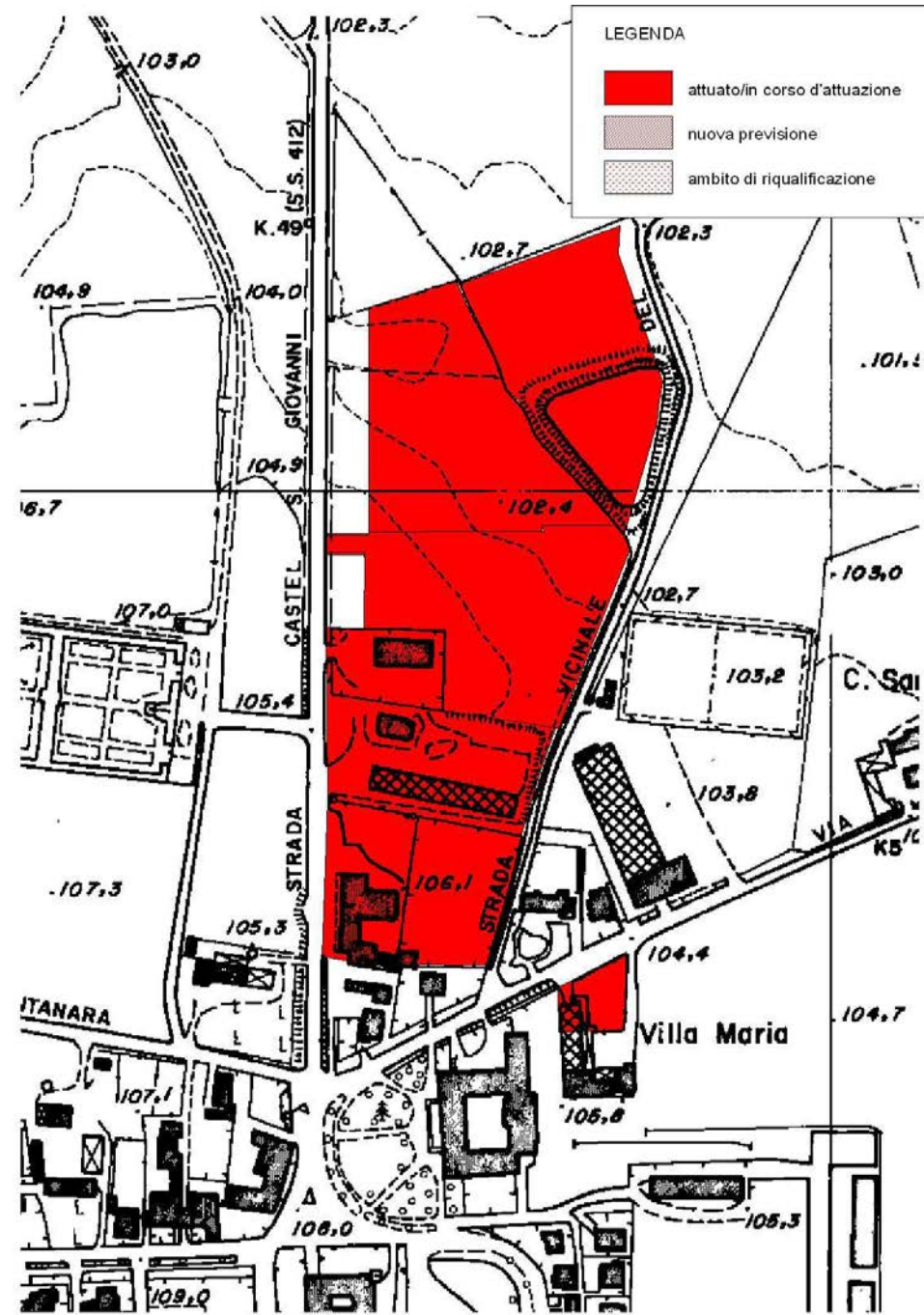
05.02



SCHEDA INFORMATIVA DEL COMUNE DI BORGONOVO_06

Aggiornamento_2012

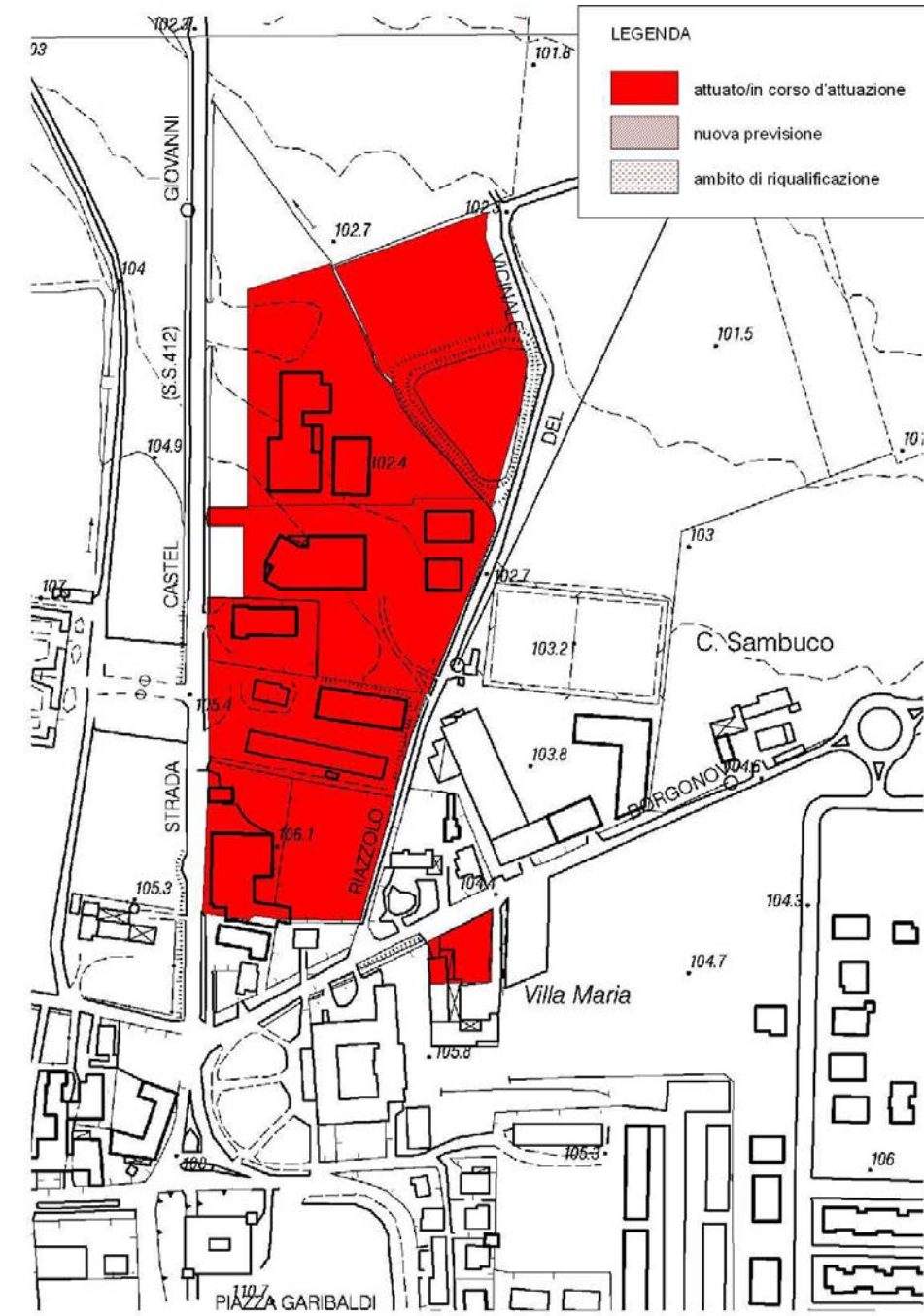
Codice identificativo ambito: 06.01



Ambito	Via Castel San Giovanni	
Strumento urbanistico vigente	PSC approvato con atto n.23 del 17/05/2007	
Produttivo	<i>attuato/in corso di attuazione</i>	48.035 mq
	<i>nuova previsione</i>	-- mq
	<i>ambito di riqualificazione</i>	-- mq
Riferimenti / Fonti Aggiornamento_2012		
P.L. (completa realizzazione) PSC approvato_atto n.23 del 17/05/2007		

Aggiornamento_2017

Codice identificativo ambito: 06.01



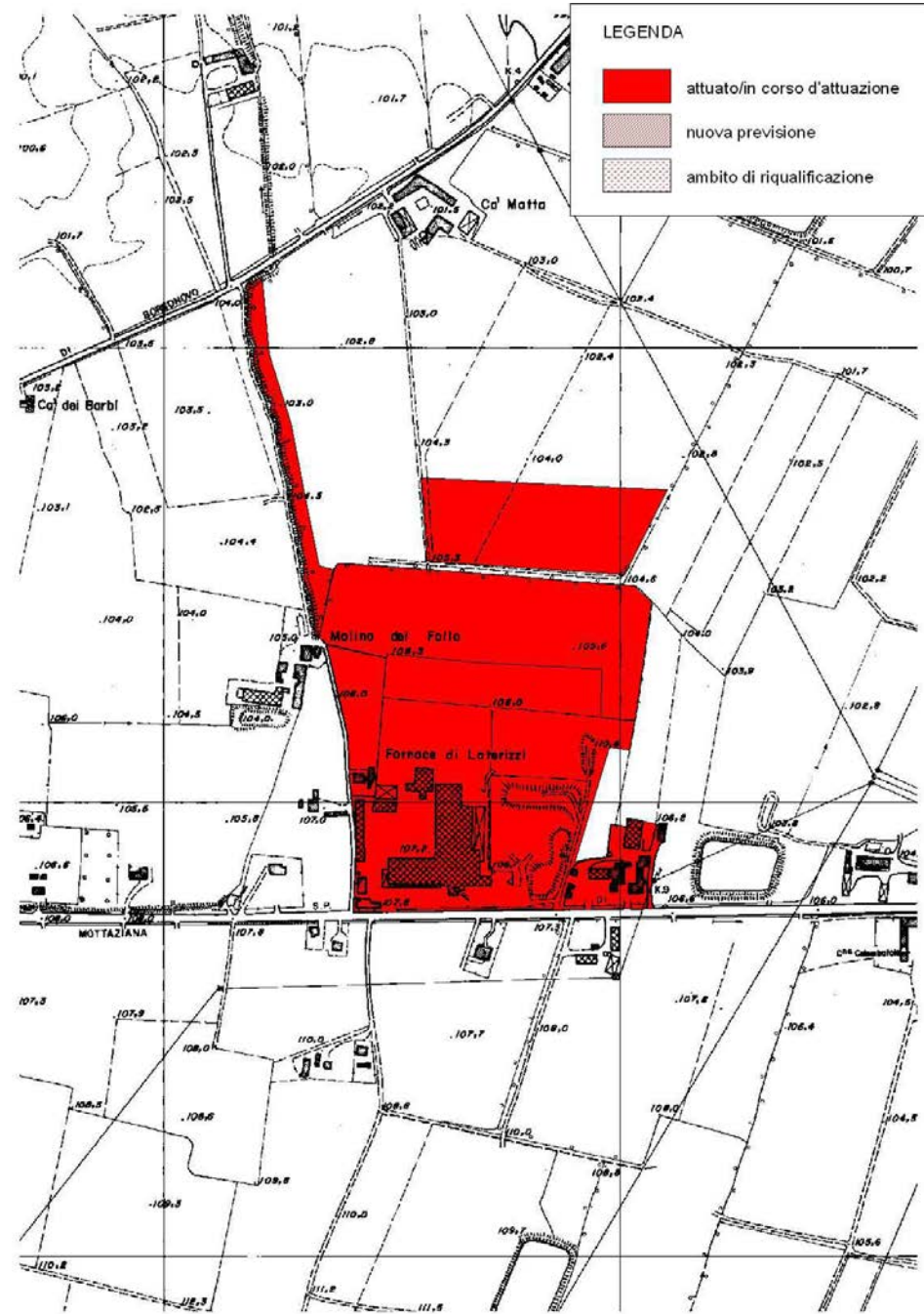
Ambito	Via Castel San Giovanni	
Strumento urbanistico vigente	PSC approvato con atto n.23 del 17/05/2007	
Produttivo	<i>attuato/in corso di attuazione</i>	48.035 mq
	<i>nuova previsione</i>	-- mq
	<i>ambito di riqualificazione</i>	-- mq
Riferimenti / Fonti Aggiornamento_2017		
Variante PSC (art. A14 bis LR.20/20000s.m.) di cui al Provv. Provinciale n.88 del 31/08/2017		



SCHEDA INFORMATIVA DEL COMUNE DI BORGONOVO_06

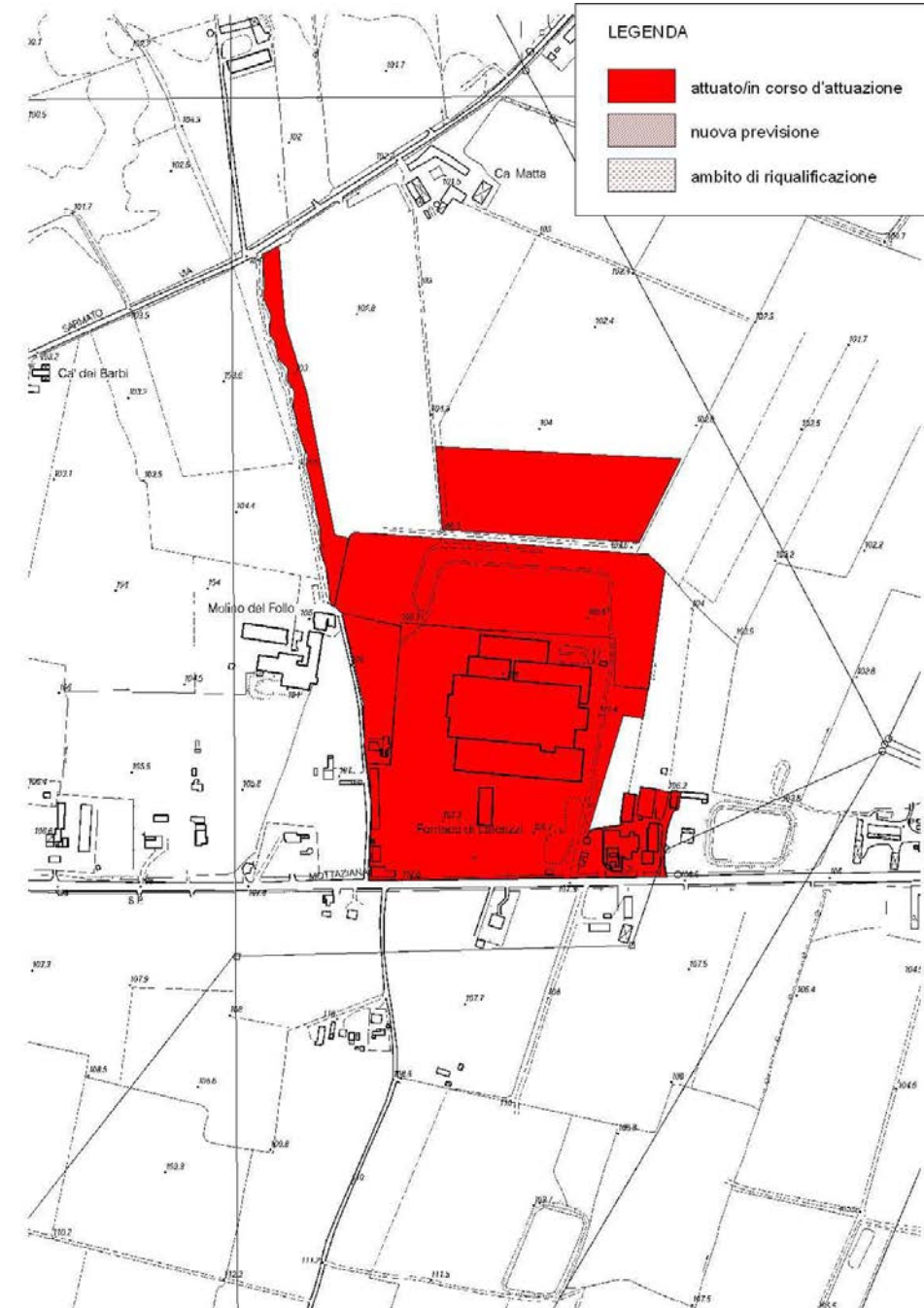
Aggiornamento_2012

Codice identificativo ambito: 06.02



Aggiornamento_2017

Codice identificativo ambito: 06.02



Ambito	Via Mottaziana	
Strumento urbanistico vigente	PSC approvato con atto n.23 del 17/05/2007	
Produttivo	<i>attuato/in corso di attuazione</i>	147.586 mq
	<i>nuova previsione</i>	-- mq
	<i>ambito di riqualificazione</i>	-- mq
Riferimenti / Fonti Aggiornamento_2012		
Intervento edilizio diretto (completa realizzazione) PSC approvato_atto n.23 del 17/05/2007		

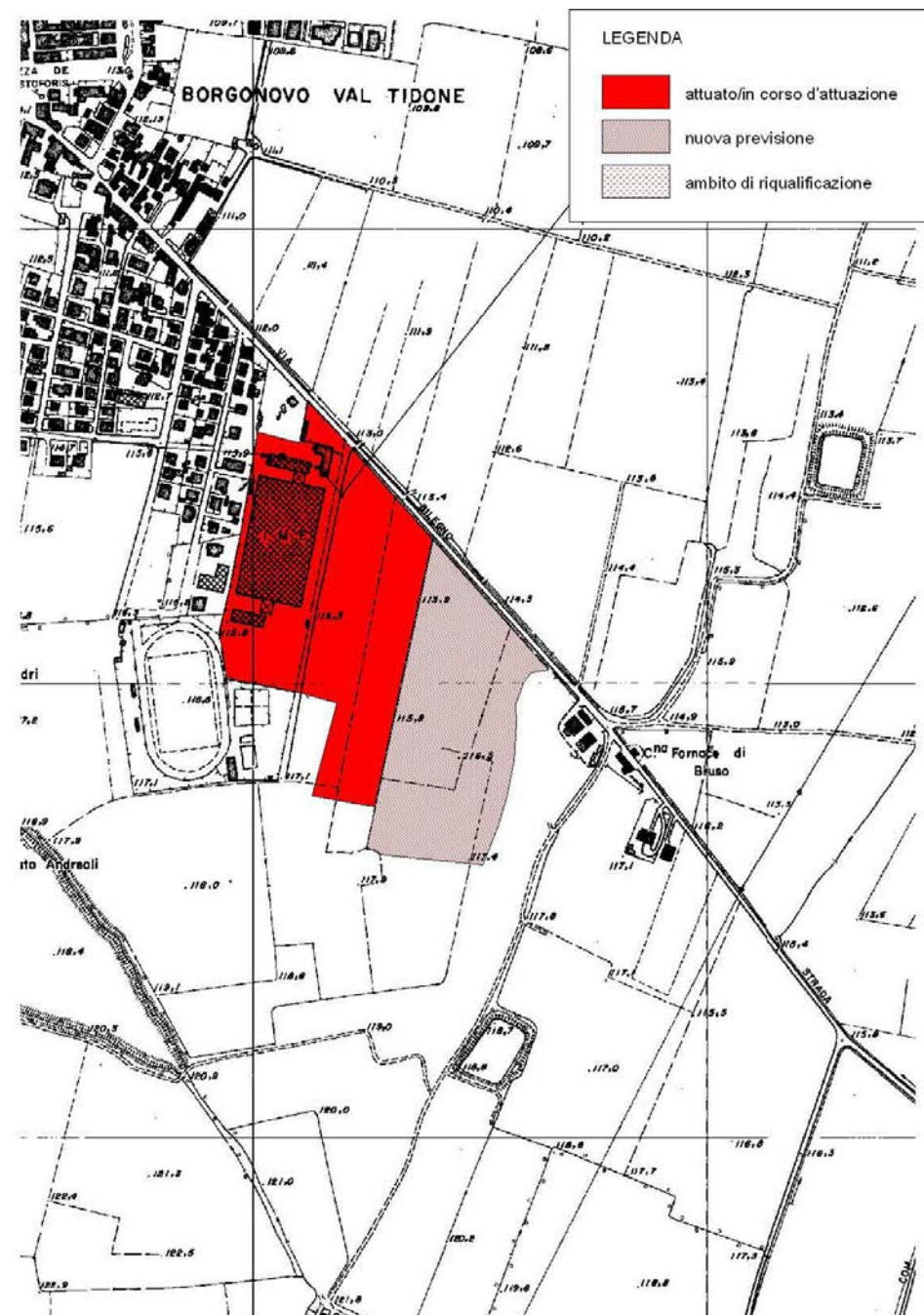
Ambito	Via Mottaziana	
Strumento urbanistico vigente	PSC approvato con atto n.23 del 17/05/2007	
Produttivo	<i>attuato/in corso di attuazione</i>	147.586 mq
	<i>nuova previsione</i>	-- mq
	<i>ambito di riqualificazione</i>	-- mq
Riferimenti / Fonti Aggiornamento_2017		
Variante PSC (art. A14 bis LR.20/2000s.m.) di cui al Provv. Provinciale n.88 del 31/08/2017		



SCHEDA INFORMATIVA DEL COMUNE DI BORGONOVO_06

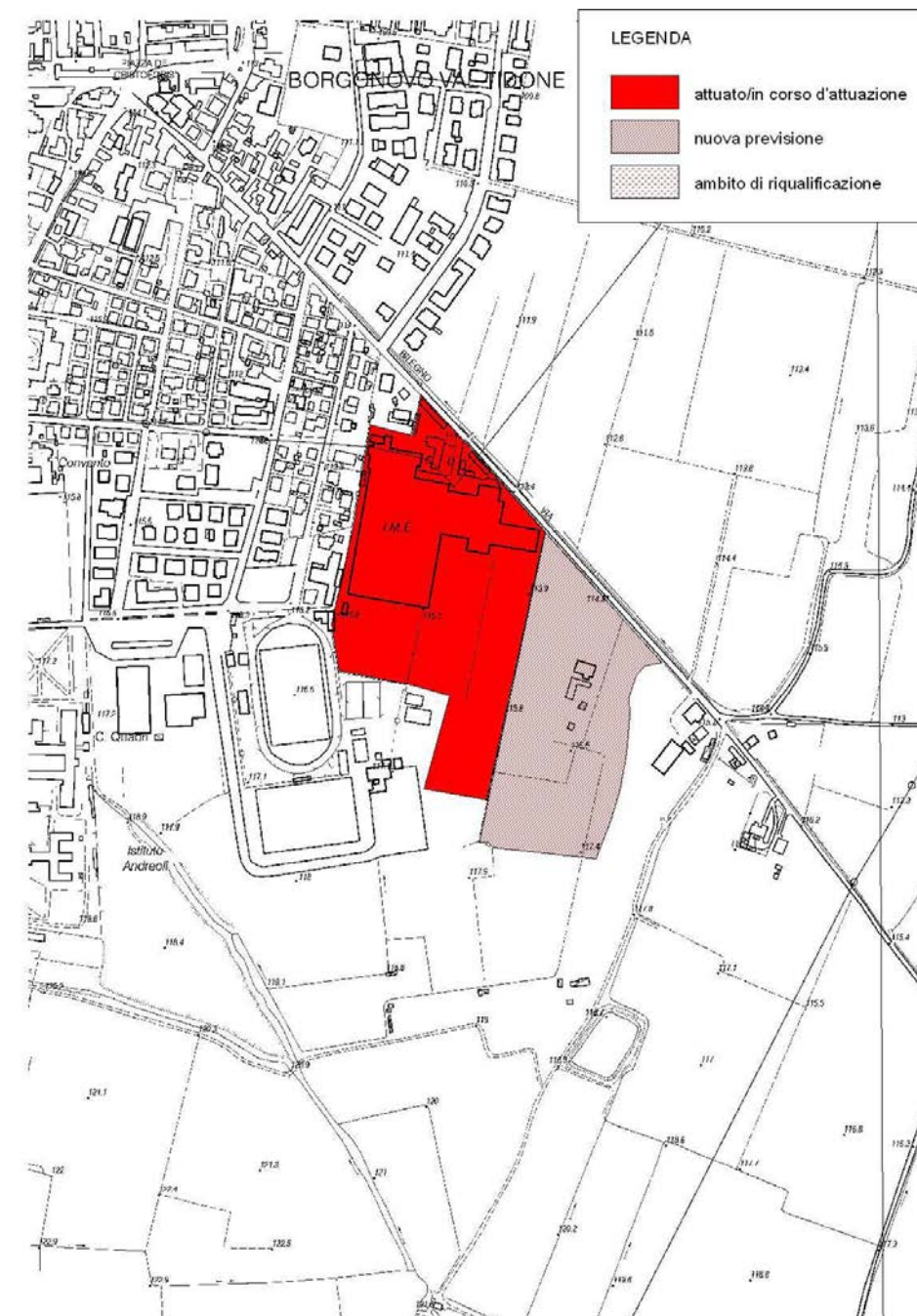
Aggiornamento_2012

Codice identificativo ambito: 06.03



Aggiornamento_2017

Codice identificativo ambito: 06.03



Ambito	Via Bilegno	
Strumento urbanistico vigente	PSC approvato con atto n.23 del 17/05/2007	
Produttivo	<i>attuato/in corso di attuazione</i>	60.759 mq
	<i>nuova previsione</i>	40.014 mq
	<i>ambito di riqualificazione</i>	- - mq
Riferimenti / Fonti Aggiornamento_2012		
PSC approvato_atto n.23 del 17/05/2007		

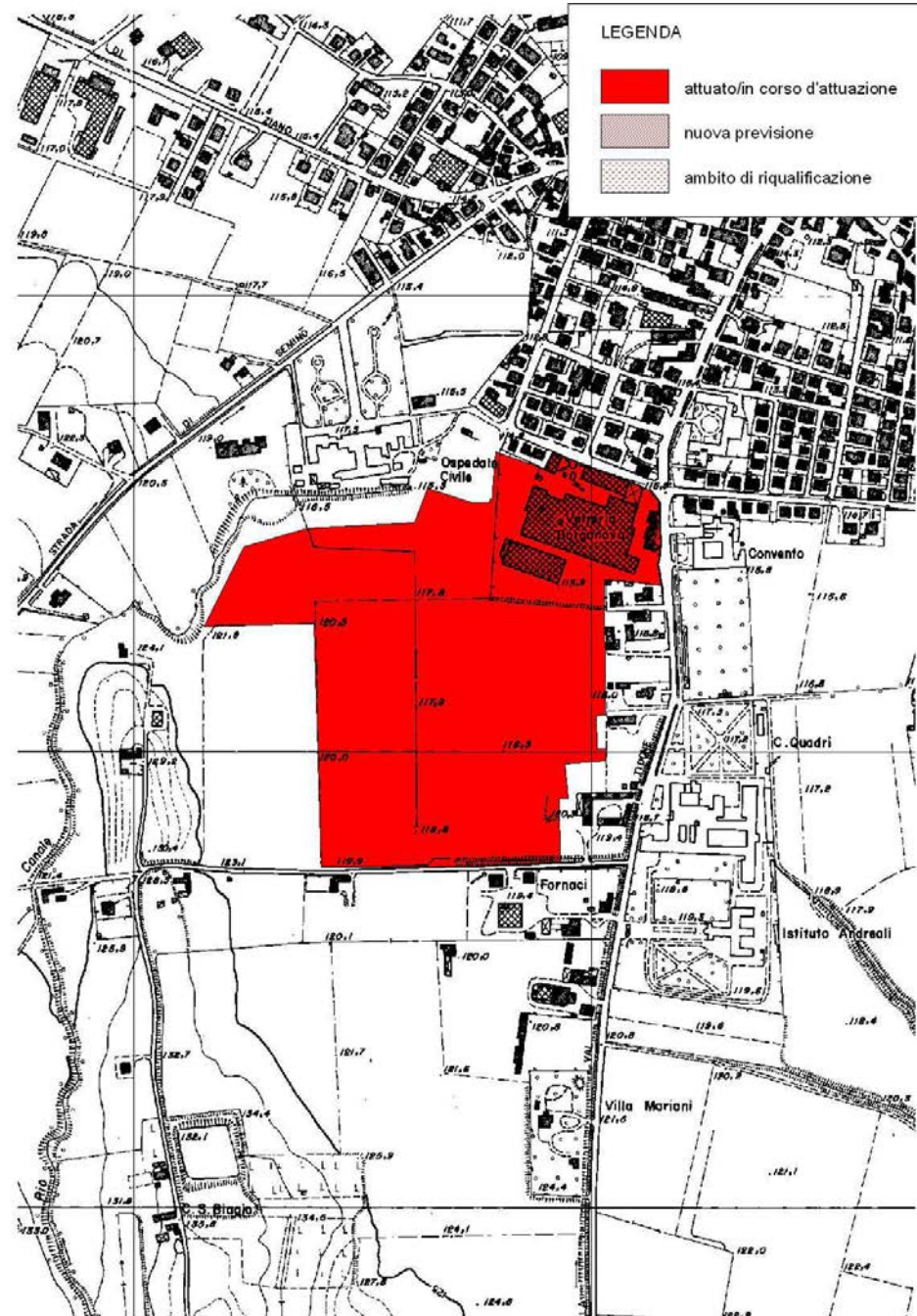
Ambito	Via Bilegno	
Strumento urbanistico vigente	PSC approvato con atto n.23 del 17/05/2007	
Produttivo	<i>attuato/in corso di attuazione</i>	60.759 mq
	<i>nuova previsione</i>	40.014 mq
	<i>ambito di riqualificazione</i>	- - mq
Riferimenti / Fonti Aggiornamento_2017		
Variante PSC (art. A14 bis LR.20/20000s.m.) di cui al Provv. Provinciale n.88 del 31/08/2017		



SCHEDA INFORMATIVA DEL COMUNE DI BORGONOVO_06

Aggiornamento_2012

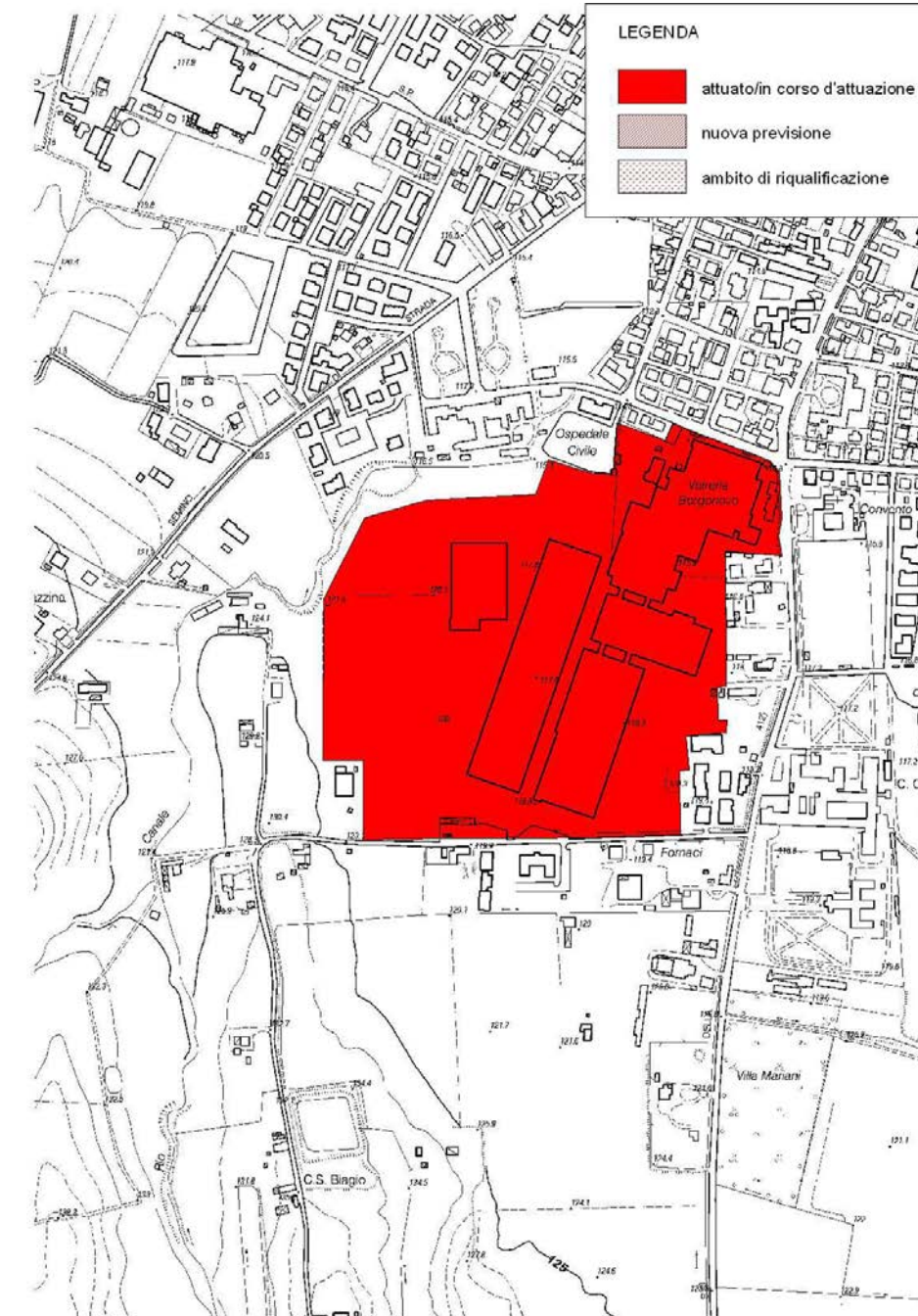
Codice identificativo ambito: 06.04



Ambito	Via Pianello	
Strumento urbanistico vigente	PSC approvato con atto n.23 del 17/05/2007	
Produttivo	<i>attuato/in corso di attuazione</i>	139.339 mq
	<i>nuova previsione</i>	-- mq
	<i>ambito di riqualificazione</i>	-- mq
Riferimenti / Fonti Aggiornamento_2012		
In corso Variante al PSC (art. A14 bis LR.20/20000s.m.); superficie in ampliamento mq.4.853 PSC approvato_atto n.23 del 17/05/2007		

Aggiornamento_2017

Codice identificativo ambito: 06.04



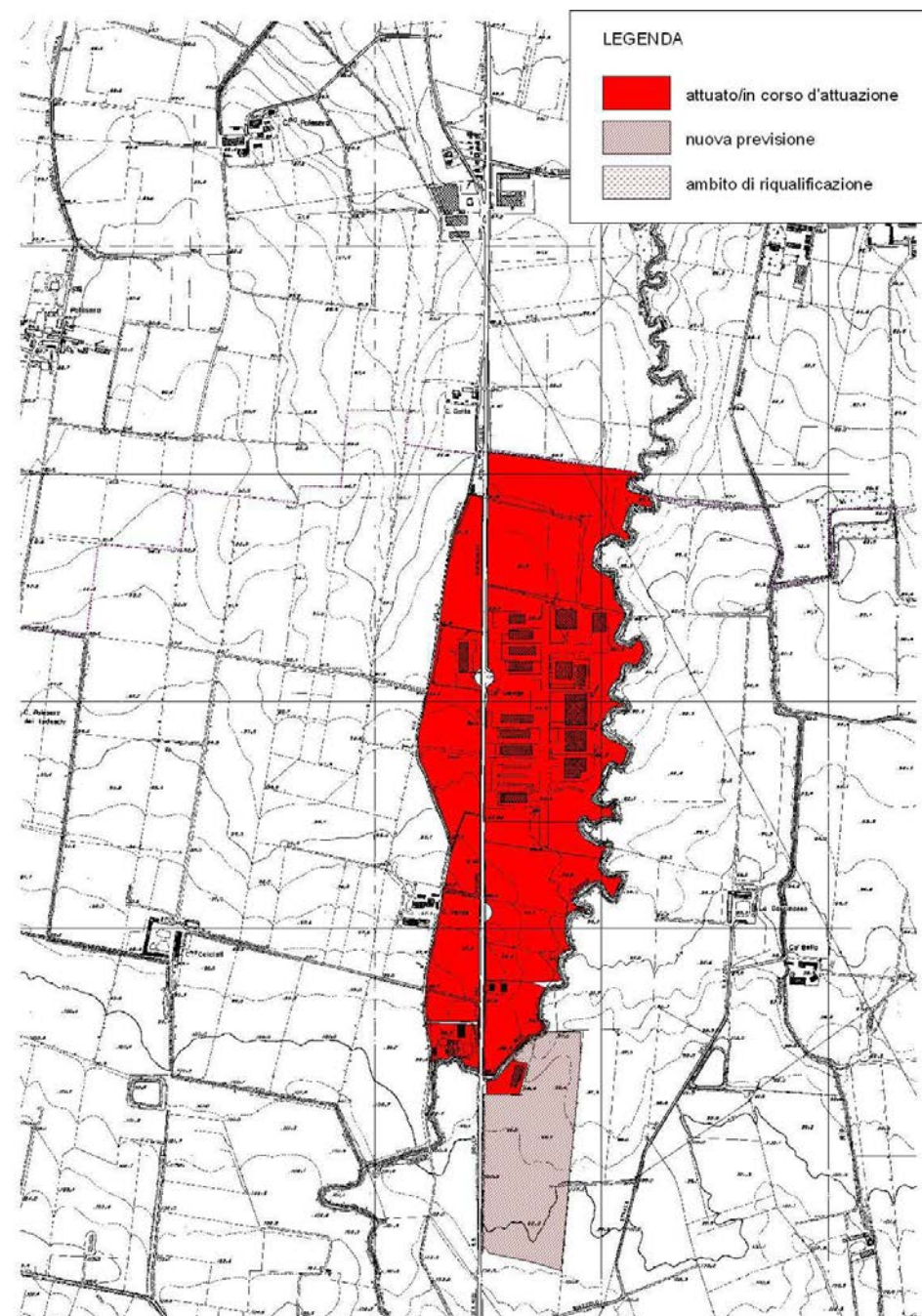
Ambito	Via Pianello	
Strumento urbanistico vigente	PSC approvato con atto n.23 del 17/05/2007	
Produttivo	<i>attuato/in corso di attuazione</i>	169.023 mq
	<i>nuova previsione</i>	-- mq
	<i>ambito di riqualificazione</i>	-- mq
Riferimenti / Fonti Aggiornamento_2017		
Variante PSC (art. A14 bis LR.20/20000s.m.) di cui al Provv. Provinciale n.88 del 31/08/2017		



SCHEDA INFORMATIVA DEL COMUNE DI BORGONOVO_06

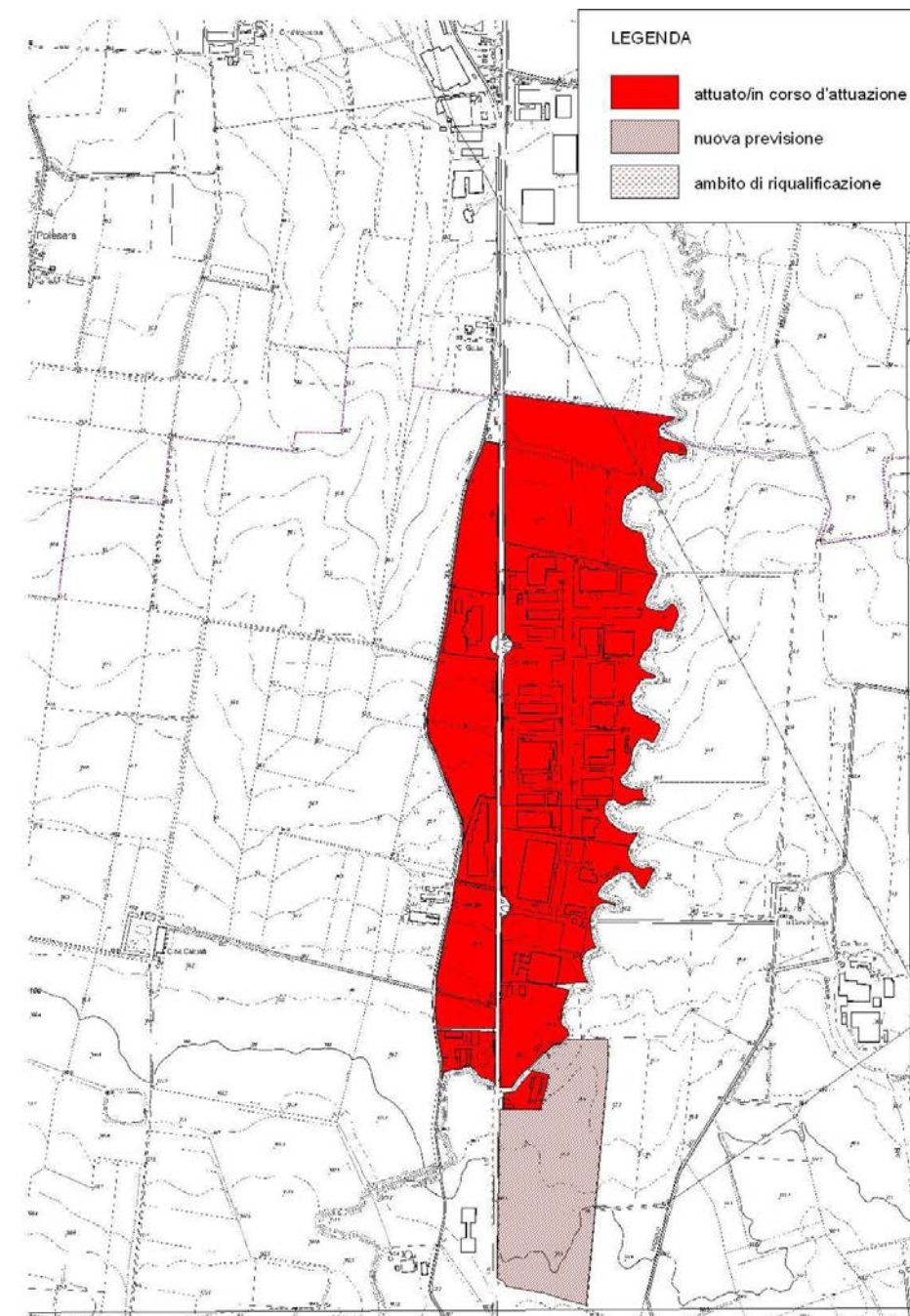
Aggiornamento_2012

Codice identificativo ambito: 06.05



Aggiornamento_2017

Codice identificativo ambito: 06.05



Ambito	Ca' Verde	
Strumento urbanistico vigente	PSC approvato con atto n.23 del 17/05/2007	
Produttivo	<i>attuato/in corso di attuazione</i>	441.746 mq
	<i>nuova previsione</i>	87.413 mq
	<i>ambito di riqualificazione</i>	-- mq
Riferimenti / Fonti Aggiornamento_2012		
PIP. (completa realizzazione) PSC approvato_atto n.23 del 17/05/2007		

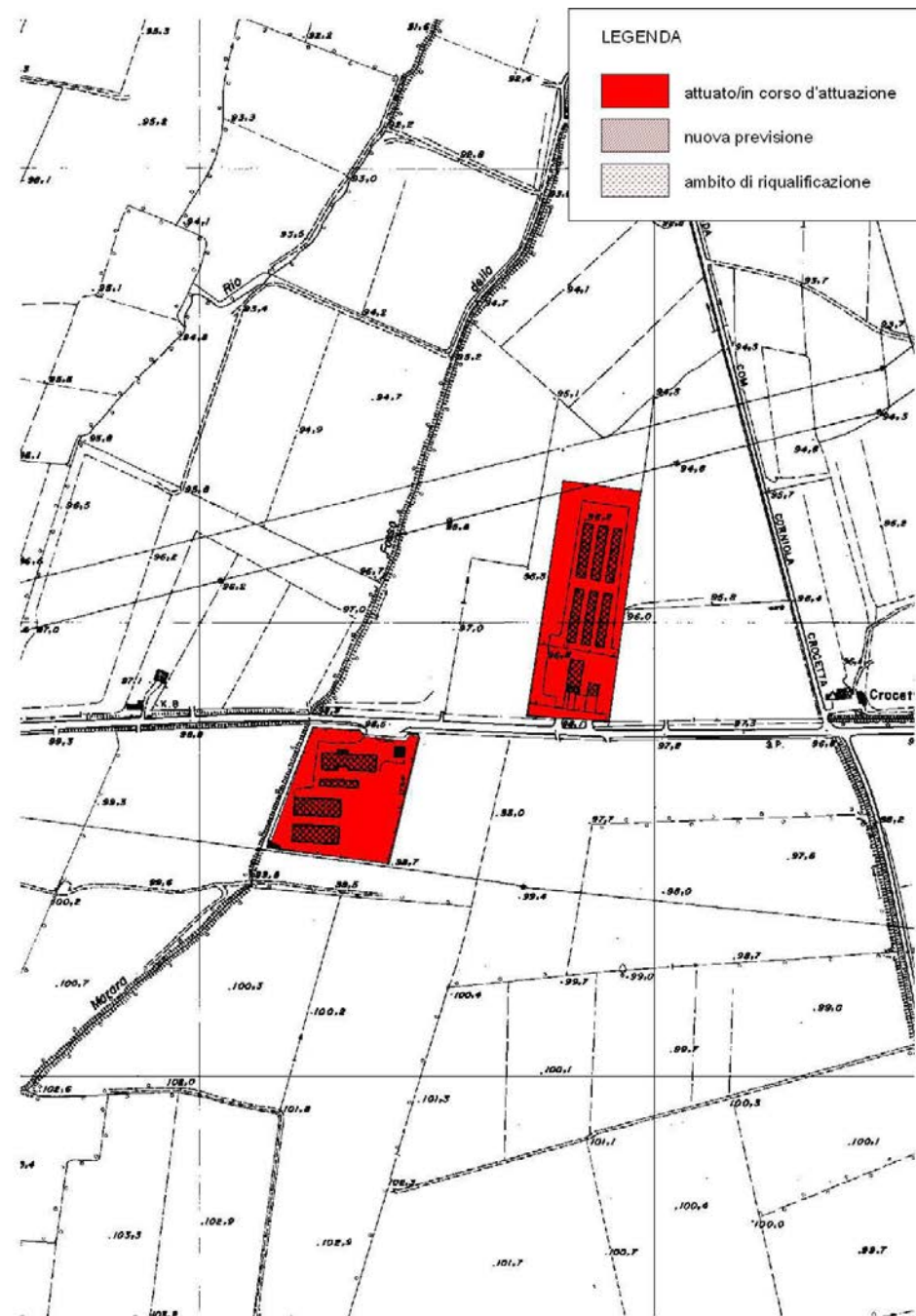
Ambito	Ca' Verde	
Strumento urbanistico vigente	PSC approvato con atto n.23 del 17/05/2007	
Produttivo	<i>attuato/in corso di attuazione</i>	441.746 mq
	<i>nuova previsione</i>	87.413 mq
	<i>ambito di riqualificazione</i>	-- mq
Riferimenti / Fonti Aggiornamento_2017		
Variante PSC (art. A14 bis LR.20/20000s.m.) di cui al Provv. Provinciale n.88 del 31/08/2017		



SCHEDA INFORMATIVA DEL COMUNE DI BORGONOVO_06

Aggiornamento_2012

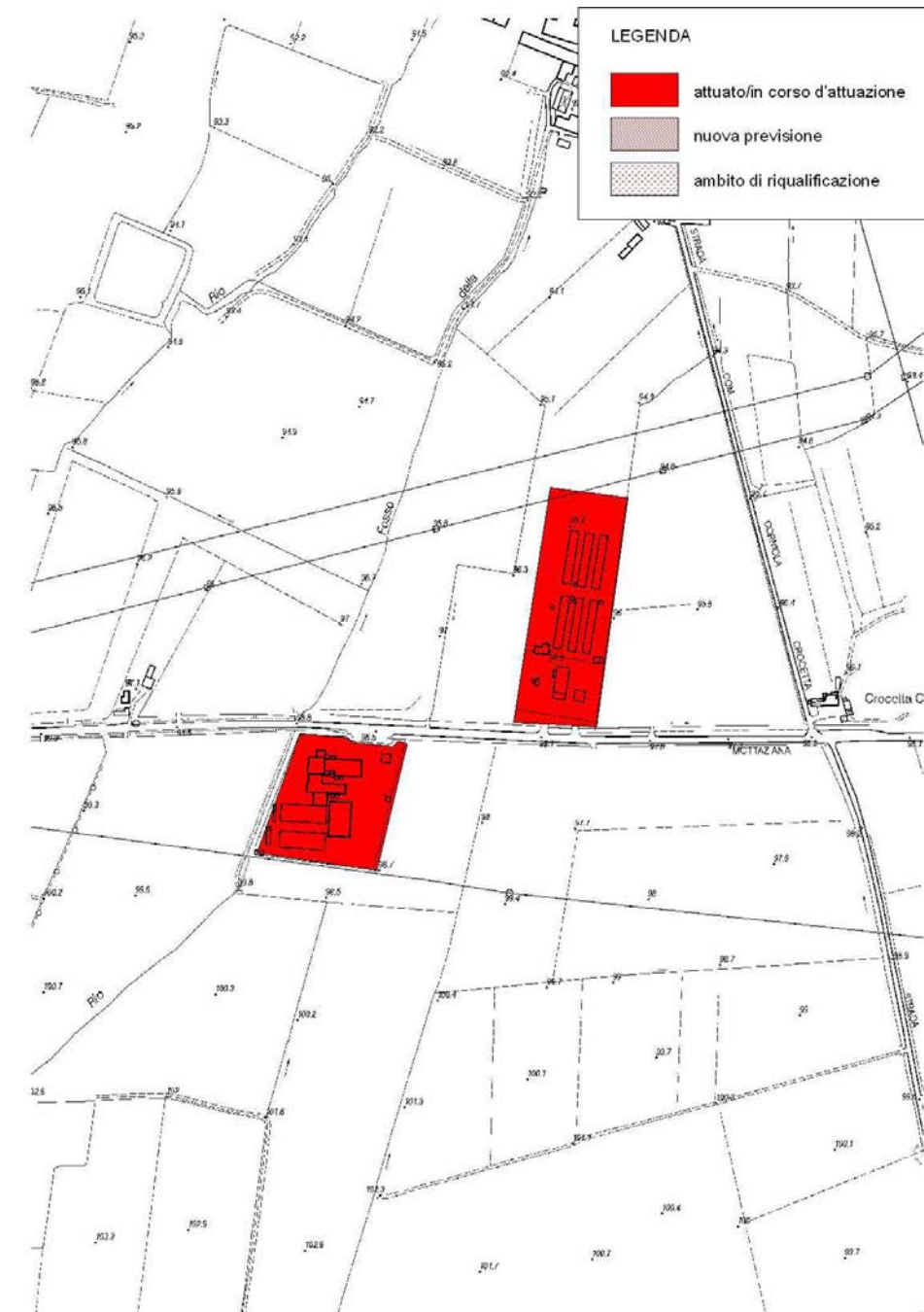
Codice identificativo ambito: 06.06



Ambito	La Corniola	
Strumento urbanistico vigente	PSC approvato con atto n.23 del 17/05/2007	
Produttivo	<i>attuato/in corso di attuazione</i>	40.641 mq
	<i>nuova previsione</i>	- mq
Riferimenti / Fonti Aggiornamento_2012		
- PSC approvato_atto n.23 del 17/05/2007		

Aggiornamento_2017

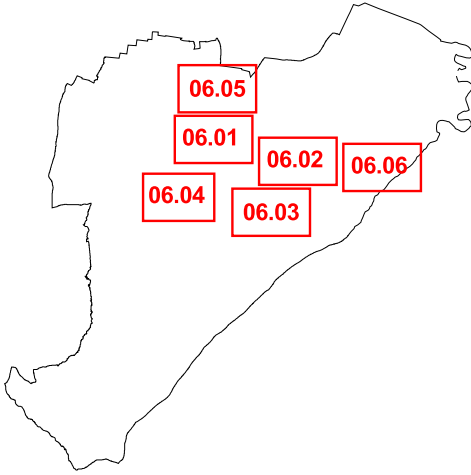
Codice identificativo ambito: 06.06



Ambito	La Corniola	
Strumento urbanistico vigente	PSC approvato con atto n.23 del 27/05/2007	
Produttivo	<i>attuato/in corso di attuazione</i>	40.641 mq
	<i>nuova previsione</i>	- - mq
	<i>ambito di riqualificazione</i>	- - mq
Riferimenti / Fonti Aggiornamento_2017		
Variante PSC (art. A14 bis LR.20/20000s.m.) di cui al Provv. Provinciale n.88 del 31/08/2017		



BORGONOVO VAL TIDONE






06.01

06.04

LEGENDA

Stato di attuazione al 2012/2013

-  Ambiti attuati/in corso di attuazione
-  Ambiti di nuova previsione
-  Ambiti di riqualificazione

Stato di attuazione al 2017

-  Ambiti attuati/in corso di attuazione
-  Ambiti di nuova previsione
-  Ambiti di riqualificazione

 Confini comunali


scala 1:5000 - 1:6000 - 1:7500 - 1:17000

06.02

06.05

06.03

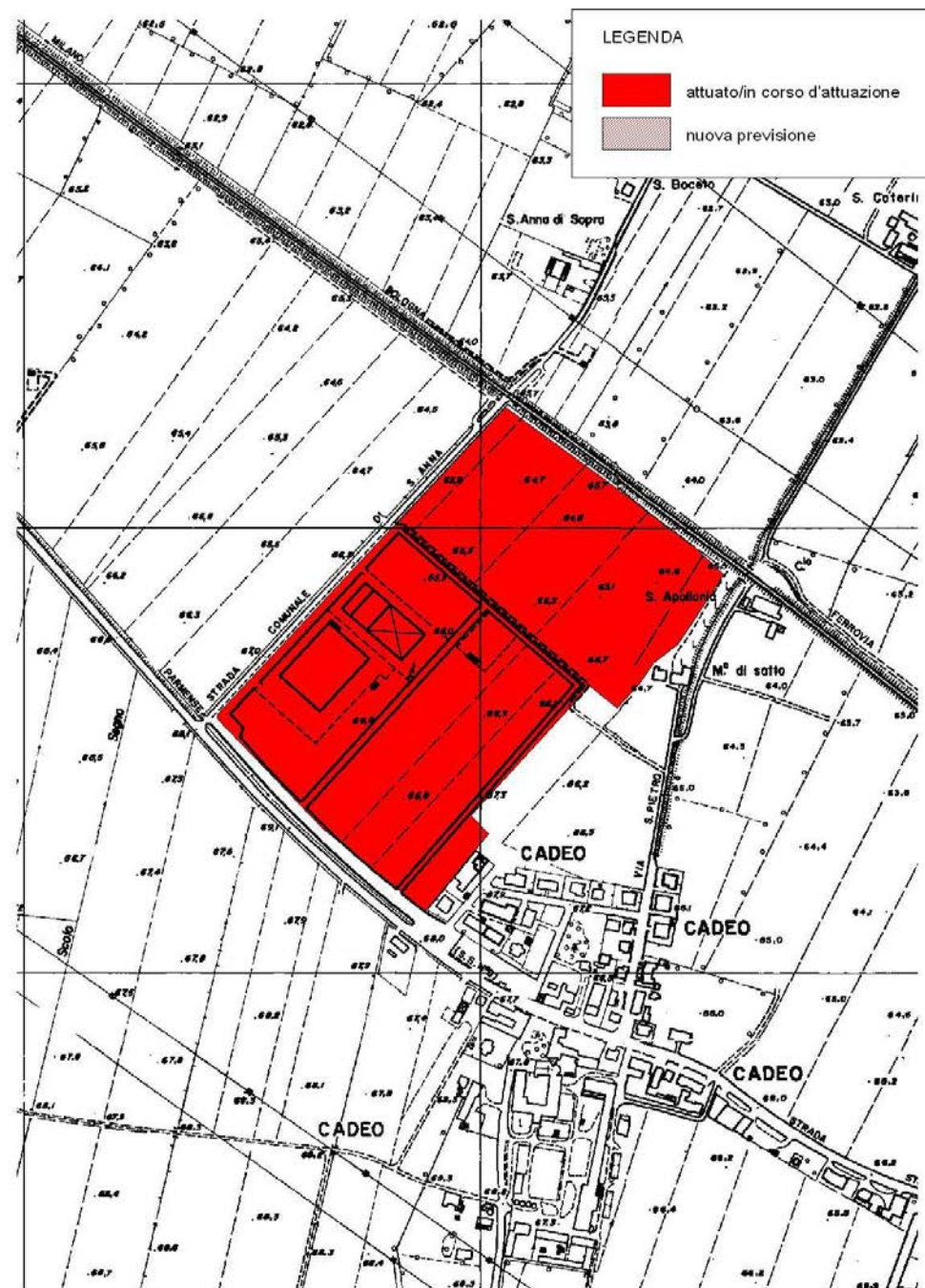
06.06



SCHEDE INFORMATIVE DEL COMUNE DI CADEO_07

Aggiornamento_2012

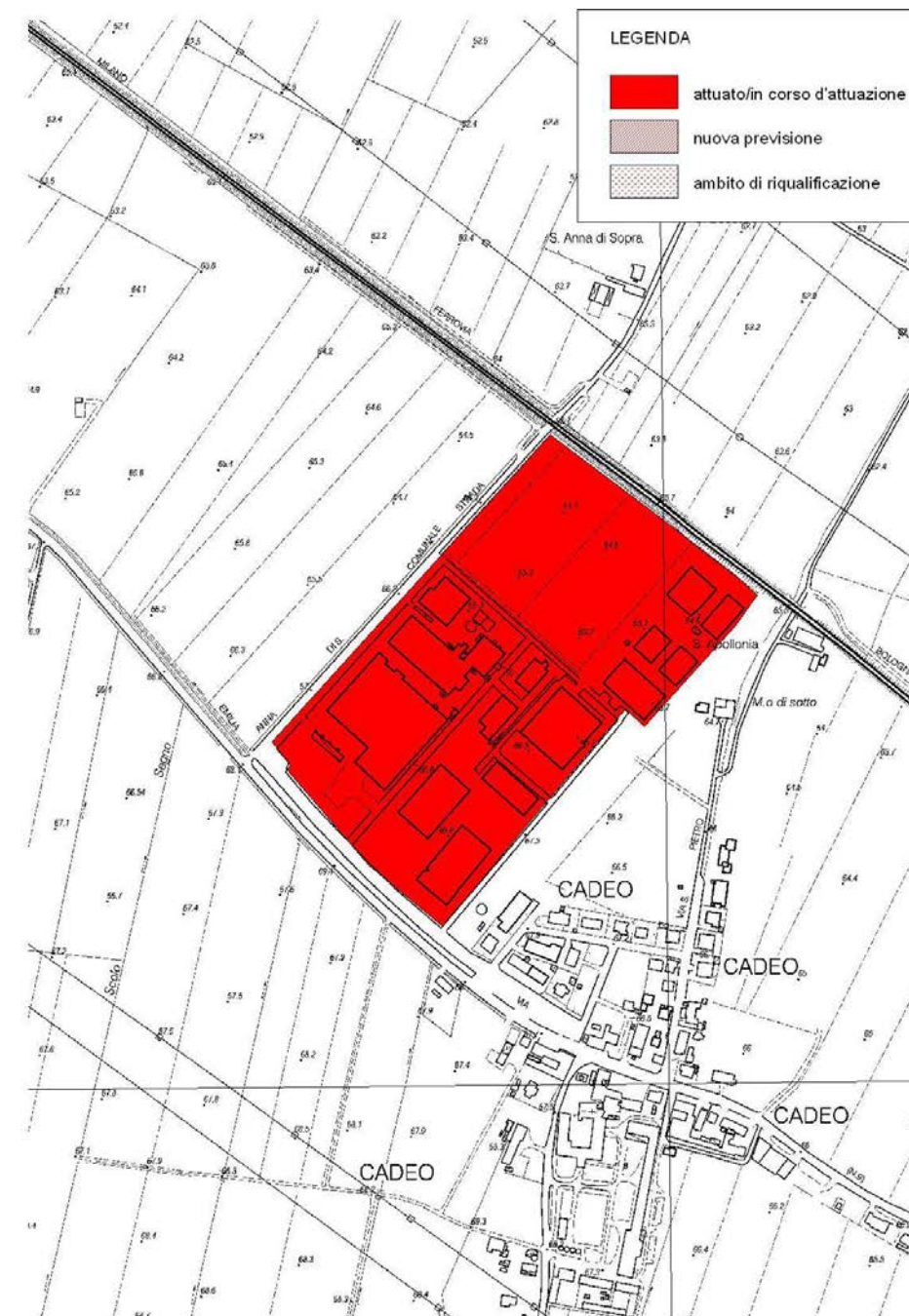
Codice identificativo ambito: 07.01



Ambito	SO.CO.SIL.	
Strumento urbanistico vigente	PSC approvato_atto n.26 del 05/04/2007	
Produttivo	<i>attuato/in corso di attuazione</i>	148.472 mq
	<i>nuova previsione</i>	- - mq
Riferimenti / Fonti Aggiornamento_2012		
PSC approvato_atto n.26 del 05/04/2007		
Dati sull'attuazione delle aree_non pervenuti		

Aggiornamento_2017

Codice identificativo ambito: 07.01



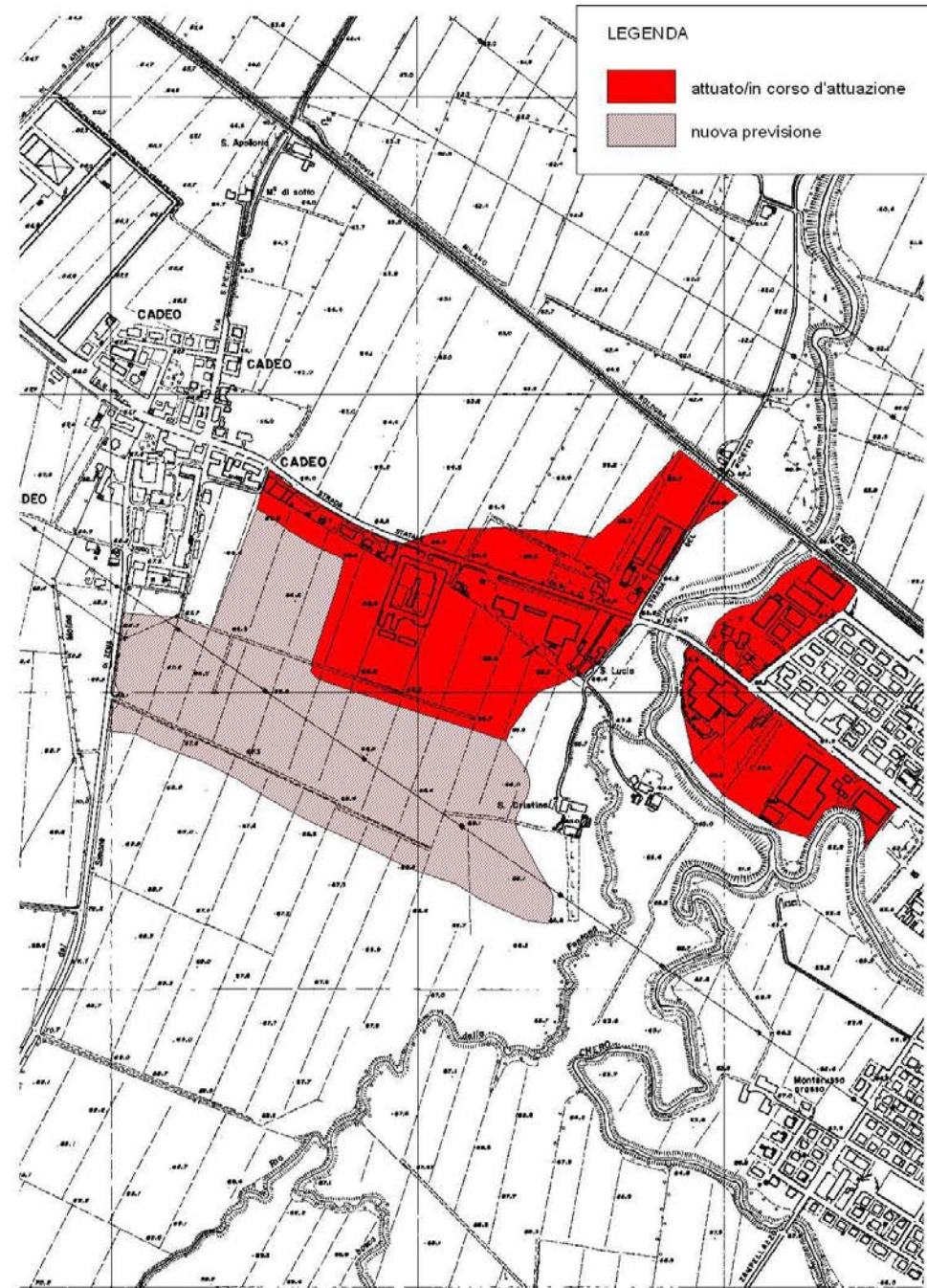
Ambito	SO.CO.SIL.	
Strumento urbanistico vigente	PSC approvato_atto n.26 del 05/04/2007	
Produttivo	<i>attuato/in corso di attuazione</i>	135.763 mq
	<i>nuova previsione</i>	- - mq
Riferimenti / Fonti Aggiornamento_2017		
Variante RUE approvata_atto n.52 del 26/11/2014		



SCHEDE INFORMATIVE DEL COMUNE DI CADEO_07

Aggiornamento_2012

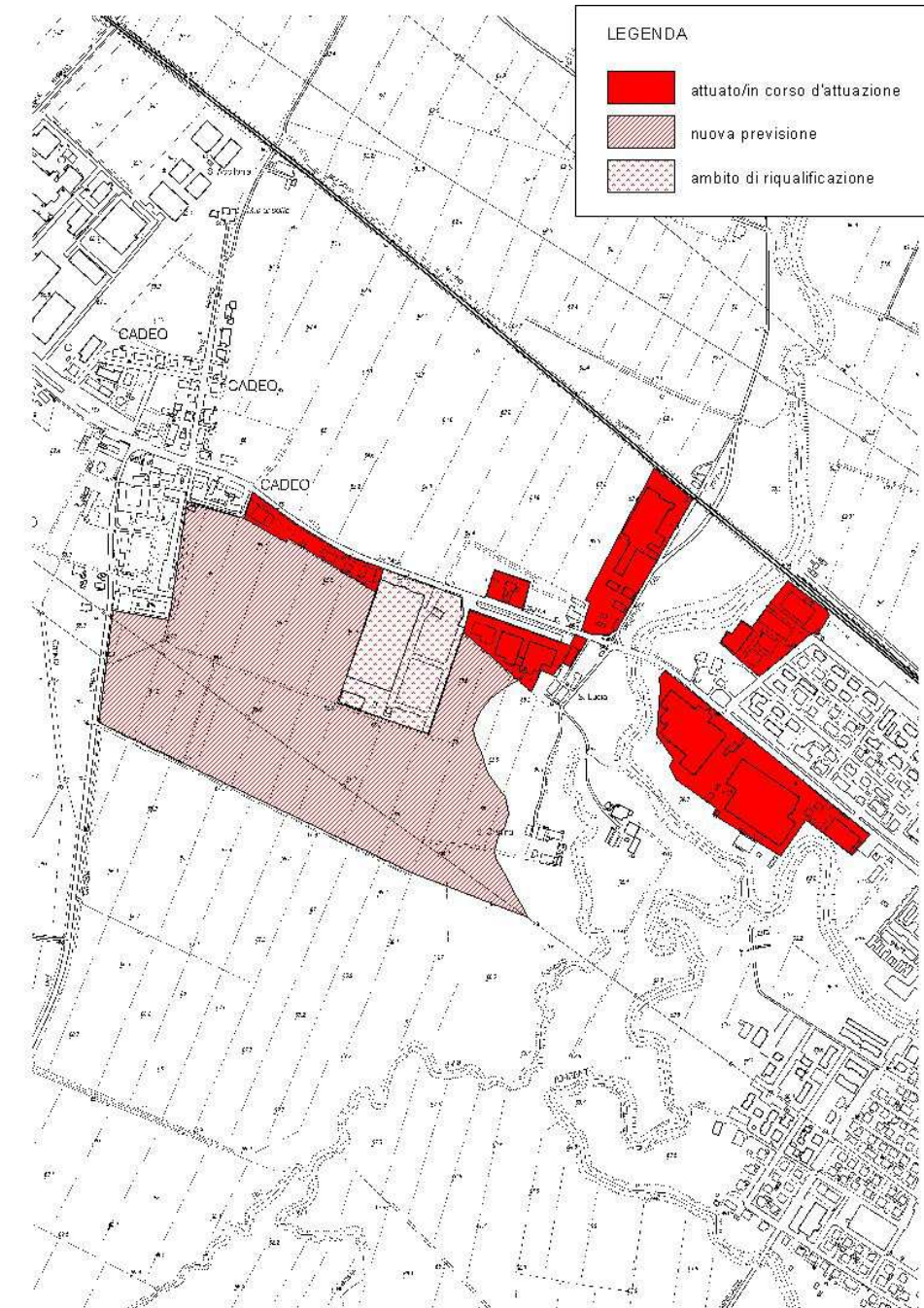
Codice identificativo ambito: 07.02



Ambito	Area_1	
Strumento urbanistico vigente	PSC approvato_atto n.26 del 05/04/2007	
Produttivo	<i>attuato/in corso di attuazione</i>	246.039 mq
	<i>nuova previsione</i>	202.981 mq
Riferimenti / Fonti Aggiornamento_2012		
PSC approvato_atto n.26 del 05/04/2007		
Dati sull'attuazione delle aree_non pervenuti		

Aggiornamento_2017

Codice identificativo ambito: 07.02



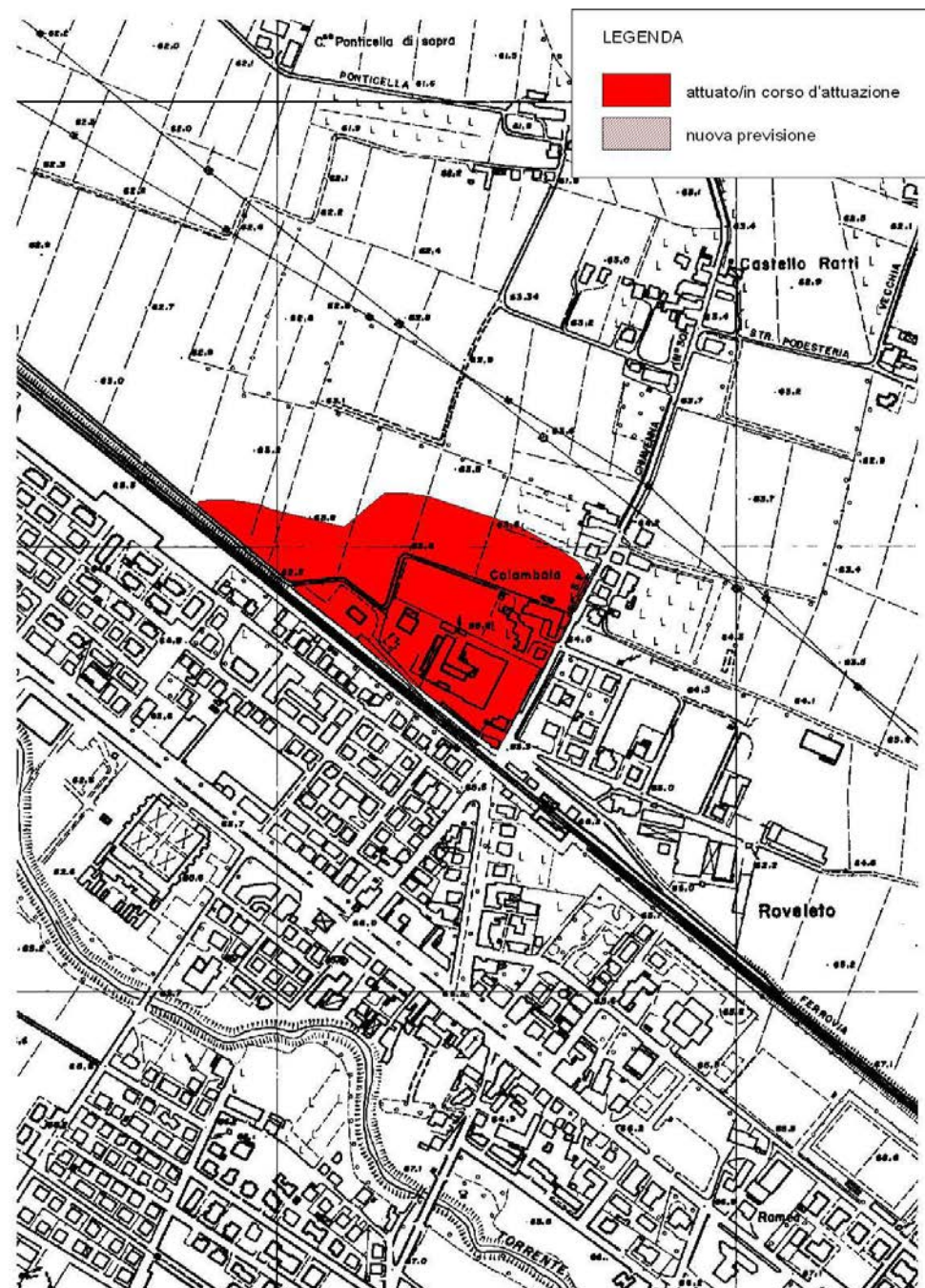
Ambito	Area_1	
Strumento urbanistico vigente	PSC approvato_atto n.26 del 05/04/2007	
Produttivo	<i>attuato/in corso di attuazione</i>	100.515 mq
	<i>nuova previsione</i>	230.669 mq
	<i>riqualificazione</i>	36.810 mq
Riferimenti / Fonti Aggiornamento_2017		
Variante RUE approvata_atto n.52 del 26/11/2014		



SCHEDE INFORMATIVE DEL COMUNE DI CADEO_07

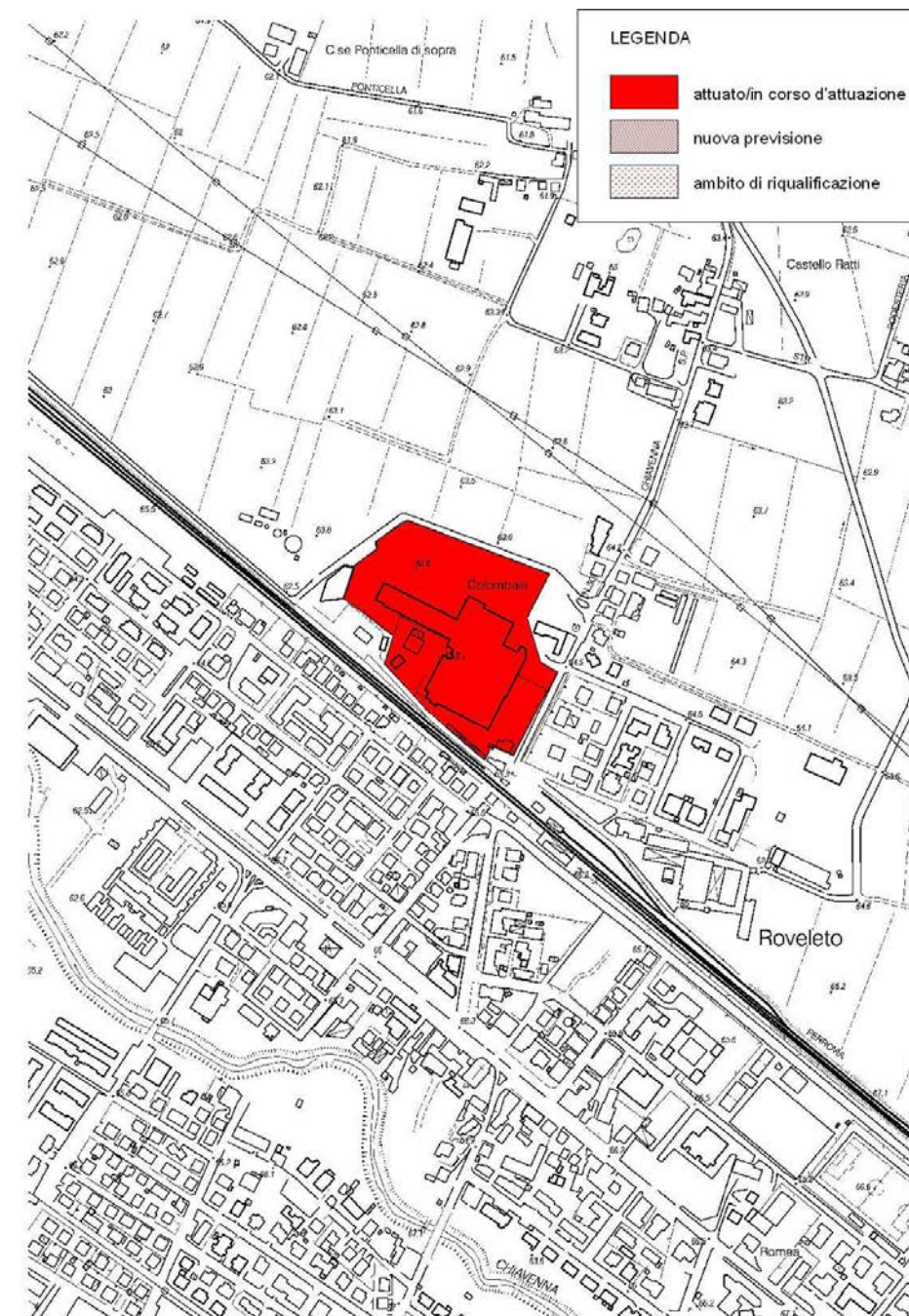
Aggiornamento_2012

Codice identificativo ambito: 07.03



Aggiornamento_2017

Codice identificativo ambito: 07.03



Ambito	Area_2	
Strumento urbanistico vigente	PSC approvato_atto n.26 del 05/04/2007	
Produttivo	<i>attuato/in corso di attuazione</i>	59.481 mq
	<i>nuova previsione</i>	- mq
Riferimenti / Fonti Aggiornamento_2012		
PSC approvato_atto n.26 del 05/04/2007		
Dati sull'attuazione delle aree_non pervenuti		

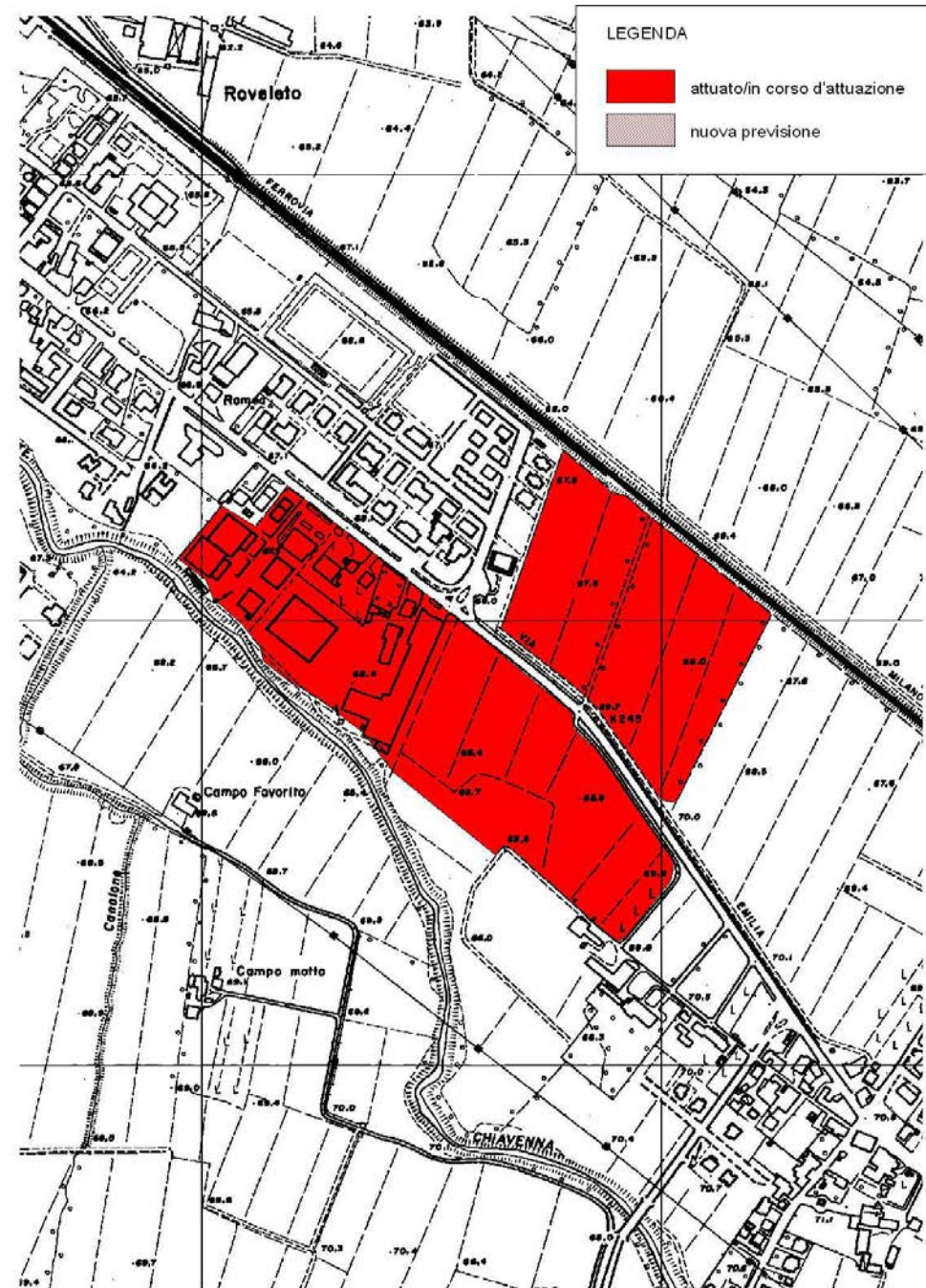
Ambito	Area_2	
Strumento urbanistico vigente	PSC approvato_atto n.26 del 05/04/2007	
Produttivo	<i>attuato/in corso di attuazione</i>	36.736 mq
	<i>nuova previsione</i>	- mq
Riferimenti / Fonti Aggiornamento_2017		
Variante RUE approvata_atto n.52 del 26/11/2014		



SCHEDE INFORMATIVE DEL COMUNE DI CADEO_07

Aggiornamento_2012

Codice identificativo ambito: 07.04



Ambito	Area_3	
Strumento urbanistico vigente	PSC approvato_atto n.26 del 05/04/2007	
Produttivo	<i>attuato/in corso di attuazione</i>	155.330 mq
	<i>nuova previsione</i>	-- mq
Riferimenti / Fonti Aggiornamento_2012		
PSC approvato_atto n.26 del 05/04/2007		
Dati sull'attuazione delle aree_non pervenuti		

Aggiornamento_2017

Codice identificativo ambito: 07.04



Ambito	Area_3	
Strumento urbanistico vigente	PSC approvato_atto n.26 del 05/04/2007	
Produttivo	<i>attuato/in corso di attuazione</i>	93.041 mq
	<i>nuova previsione</i>	-- mq
Riferimenti / Fonti Aggiornamento_2017		
Variante RUE approvata_atto n.52 del 26/11/2014		



SCHEMA INFORMATIVA DEL COMUNE DI CADEO_07

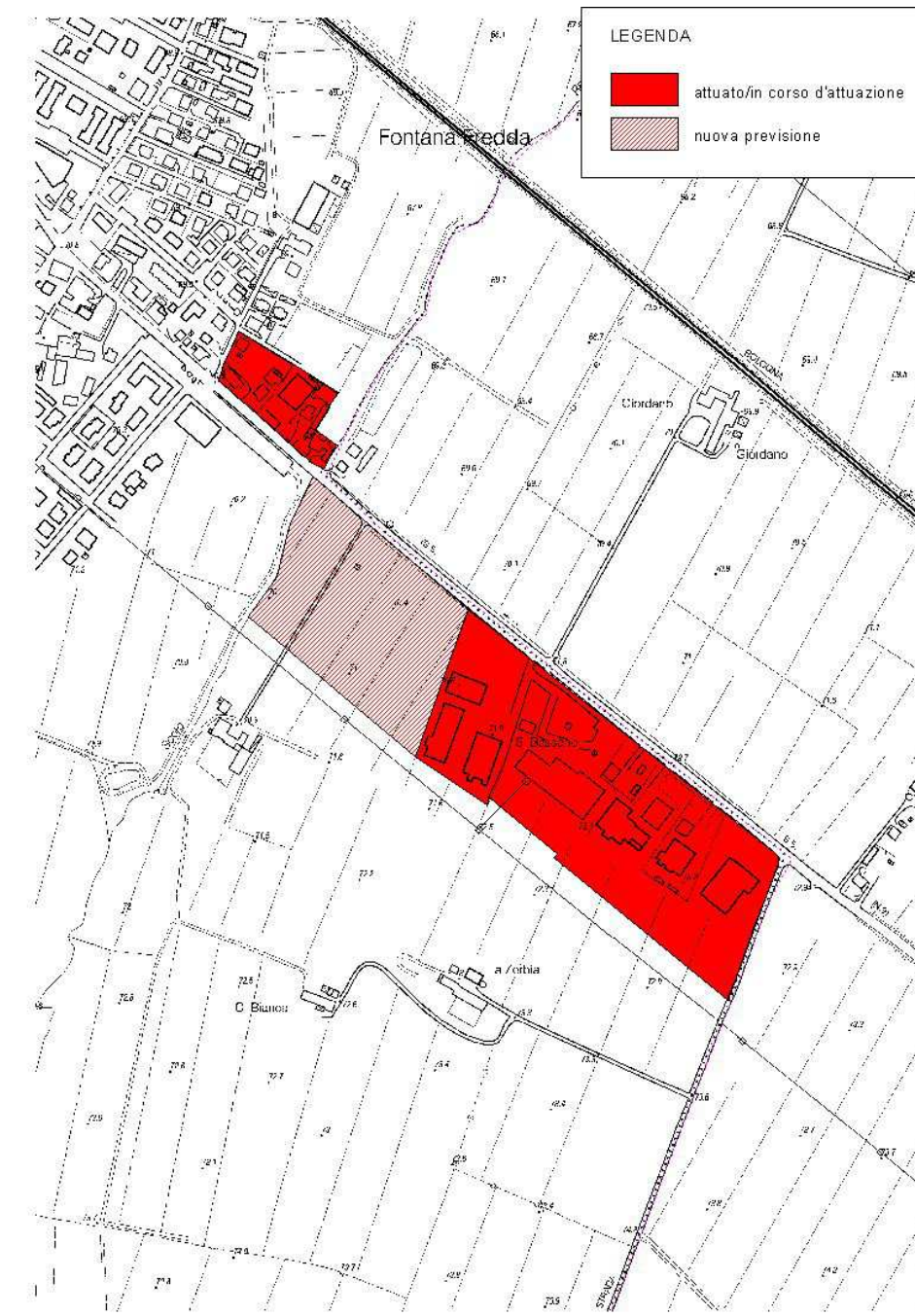
Aggiornamento_2012

Codice identificativo ambito: 07.05



Aggiornamento_2017

Codice identificativo ambito: 07.05



Ambito	San Bassano	
Strumento urbanistico vigente	PSC approvato_atto n.26 del 05/04/2007	
Produttivo	<i>attuato/in corso di attuazione</i>	105.643 mq
	<i>nuova previsione</i>	39.064 mq
Riferimenti / Fonti Aggiornamento_2012		
PSC approvato_atto n.26 del 05/04/2007		
Dati sull'attuazione delle aree_non pervenuti		

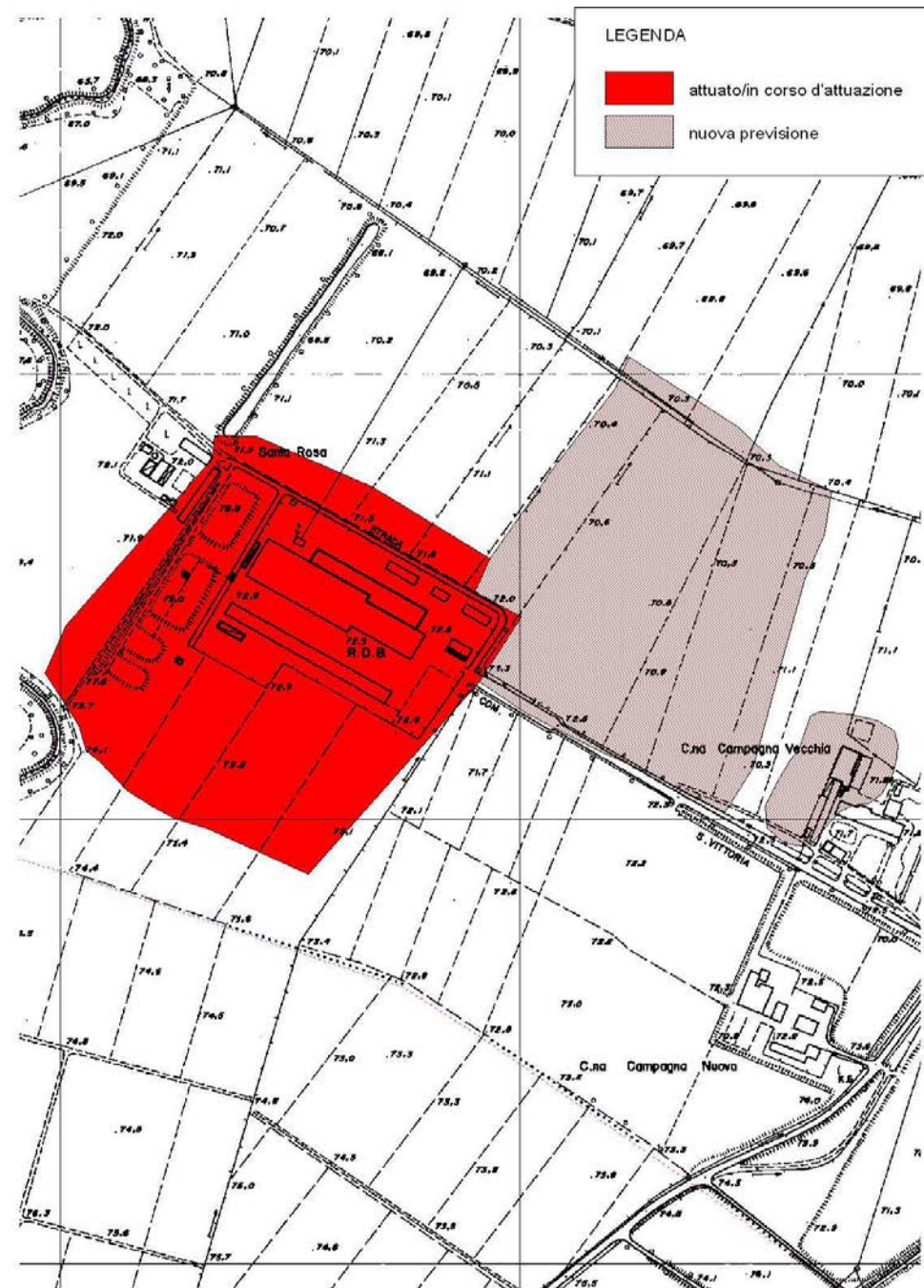
Ambito	San Bassano	
Strumento urbanistico vigente	PSC approvato_atto n.26 del 05/04/2007	
Produttivo	<i>attuato/in corso di attuazione</i>	78.613 mq
	<i>nuova previsione</i>	37.961 mq
Riferimenti / Fonti Aggiornamento_2017		
Variante RUE approvata_atto n.52 del 26/11/2014		



SCHEDE INFORMATIVE DEL COMUNE DI CADEO_07

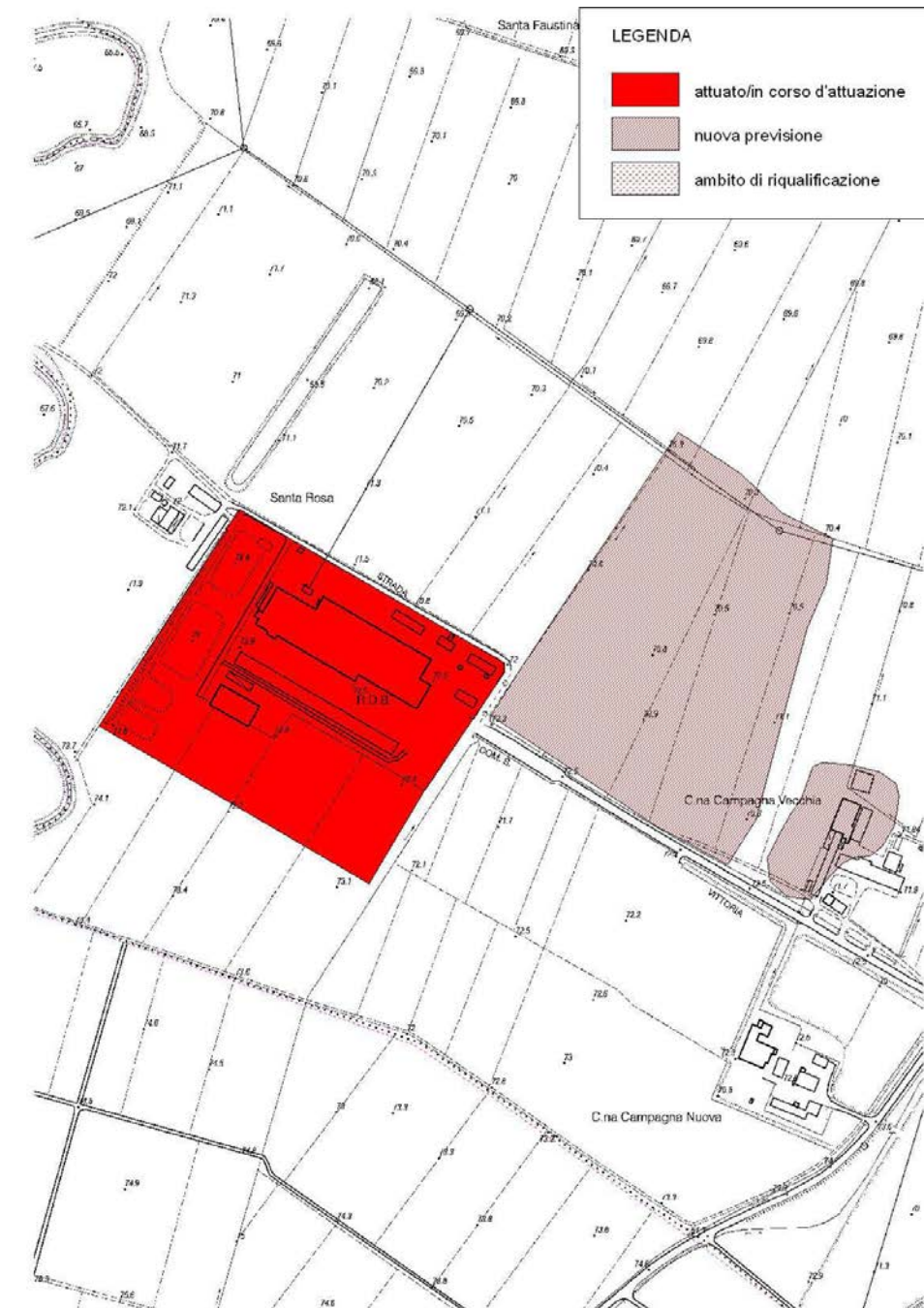
Aggiornamento_2012

Codice identificativo ambito: 07.06



Aggiornamento_2017

Codice identificativo ambito: 07.06



Ambito	Santa Rosa	
Strumento urbanistico vigente	PSC approvato_atto n.26 del 05/04/2007	
Produttivo	<i>attuato/in corso di attuazione</i>	154.163 mq
	<i>nuova previsione</i>	133.921 mq
Riferimenti / Fonti Aggiornamento_2012		
PSC approvato_atto n.26 del 05/04/2007		
Dati sull'attuazione delle aree_non pervenuti		

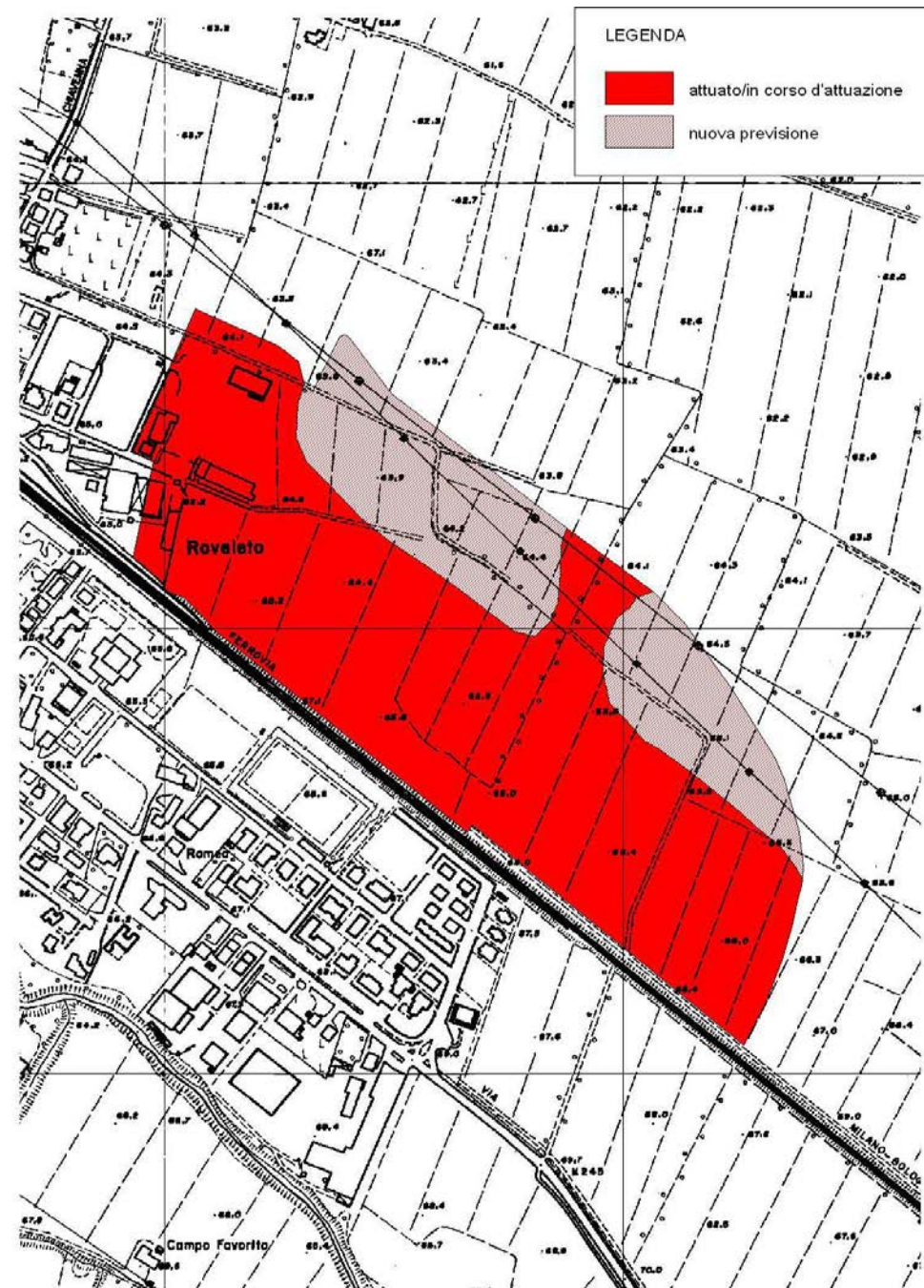
Ambito	Santa Rosa	
Strumento urbanistico vigente	PSC approvato_atto n.26 del 05/04/2007	
Produttivo	<i>attuato/in corso di attuazione</i>	98.417 mq
	<i>nuova previsione</i>	113.513 mq
Riferimenti / Fonti Aggiornamento_2017		
Variante RUE approvata_atto n.52 del 26/11/2014		



SCHEDE INFORMATIVE DEL COMUNE DI CADEO_07

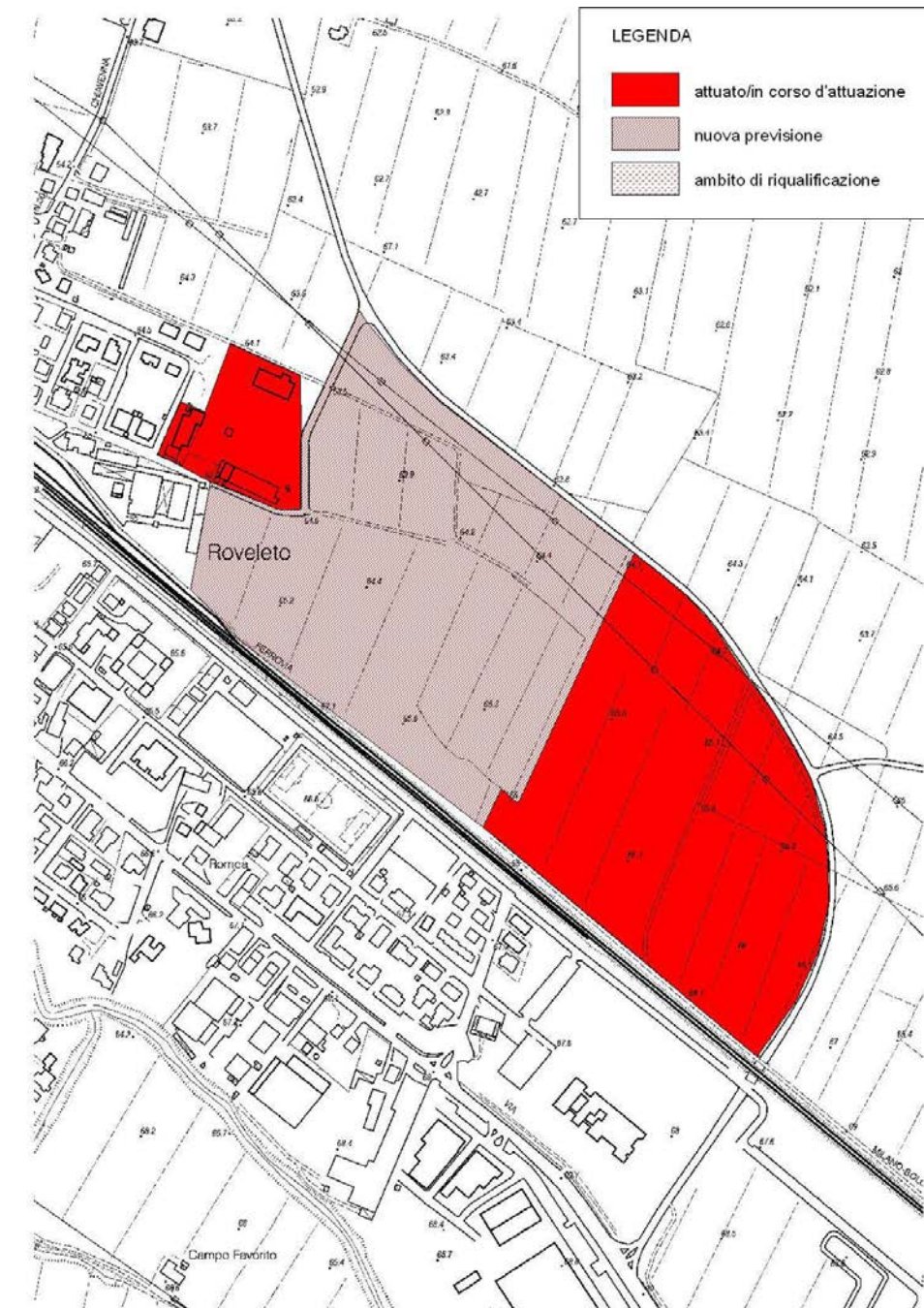
Aggiornamento_2012

Codice identificativo ambito: 07.07



Aggiornamento_2017

Codice identificativo ambito: 07.07



Ambito	Area_4	
Strumento urbanistico vigente	PSC approvato_atto n.26 del 05/04/2007	
Produttivo	<i>attuato/in corso di attuazione</i>	202.848 mq
	<i>nuova previsione</i>	71.831 mq
Riferimenti / Fonti Aggiornamento_2012		
PSC approvato_atto n.26 del 05/04/2007		
Dati sull'attuazione delle aree_non pervenuti		

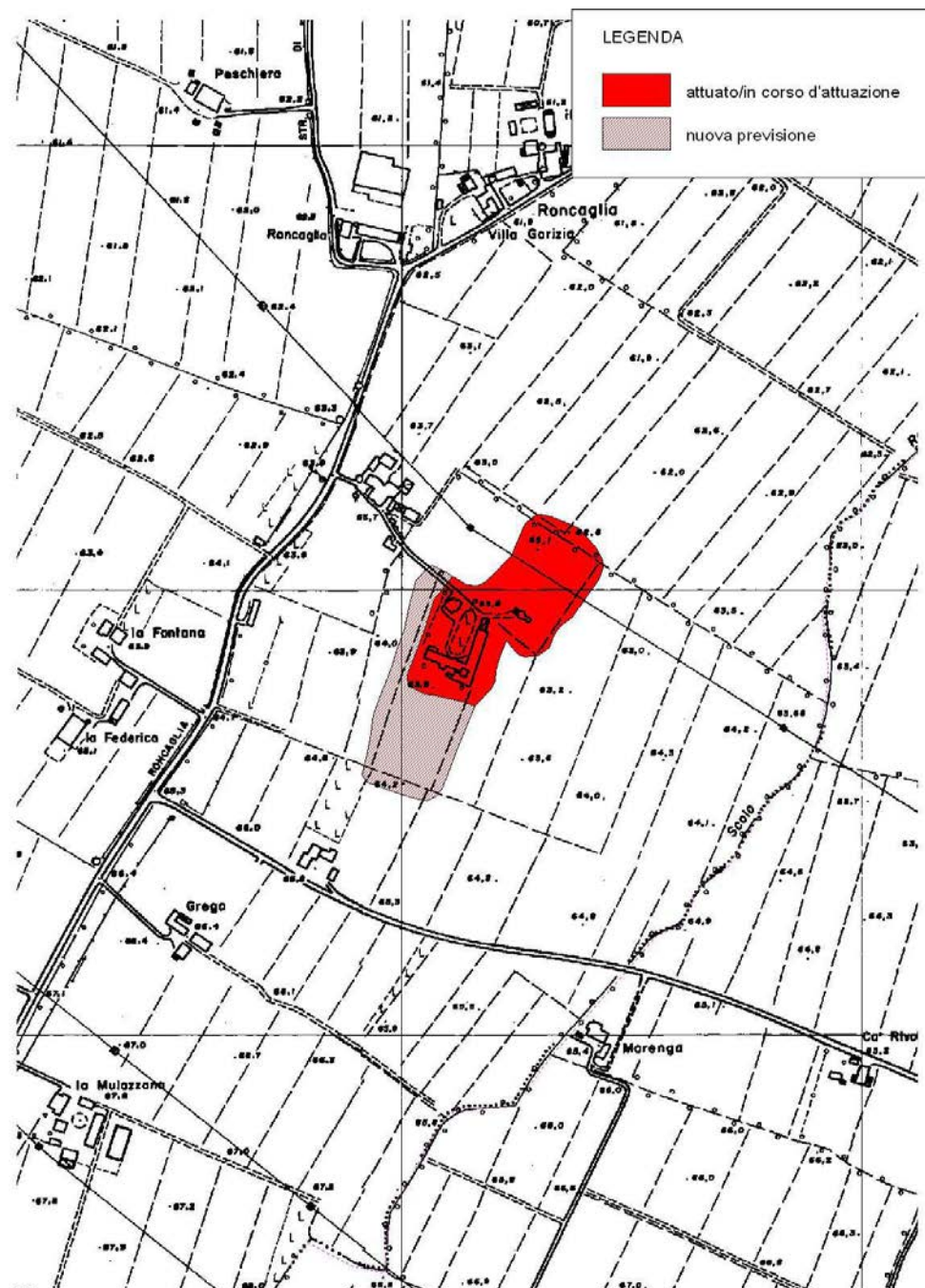
Ambito	Area_4	
Strumento urbanistico vigente	PSC approvato_atto n.26 del 05/04/2007	
Produttivo	<i>attuato/in corso di attuazione</i>	133.328 mq
	<i>nuova previsione</i>	142.643 mq
Riferimenti / Fonti Aggiornamento_2017		
Variante RUE approvata_atto n.52 del 26/11/2014		



SCHEMA INFORMATIVA DEL COMUNE DI CADEO_07

Aggiornamento_2017

Codice identificativo ambito: 07.08



Ambito	Area_5	
Strumento urbanistico vigente	PSC approvato_atto n.26 del 05/04/2007	
Produttivo	<i>attuato/in corso di attuazione</i>	23.308 mq
	<i>nuova previsione</i>	14.233 mq
Riferimenti / Fonti Aggiornamento_2012		
PSC approvato_atto n.26 del 05/04/2007		
Dati sull'attuazione delle aree_ non pervenuti		

Aggiornamento_2017

Codice identificativo ambito: 07.08

L'ambito 07.06 risulta destinato ad allevamento suinicolo e pertanto non pertinente alle attività produttive analizzate nel presente censimento.

Dati sugli Ambiti

Comune di Cadeo - Codice identificativo dell'ambito 07.01		Sub-ambito: -	
Ambito attuato (è stata avviata la trasformazione)		SI X	NO
Strumento di attuazione	Tipologia dello strumento attuativo	PUA	
	Data di presentazione		
	Data di approvazione	--	
	Data di sottoscrizione della convenzione	--	
Realizzazione degli immobili		Completa	Parziale (70%)
Stato di occupazione degli immobili		Completa	Parziale (65%)
Altro / Note	Il comparto è stato attuato attraverso due PUA completati ed un terzo PUA è in corso di attuazione.		

Comune di Cadeo - Codice identificativo dell'ambito 07.02		Sub-ambito: -	
Ambito attuato (è stata avviata la trasformazione)		SI X	NO
Strumento di attuazione	Tipologia dello strumento attuativo	Intervento diretto	
	Data di presentazione		
	Data di approvazione	--	
	Data di sottoscrizione della convenzione	--	
Realizzazione degli immobili		Completa X	Parziale
Stato di occupazione degli immobili		Completa X	Parziale
Altro / Note	Le aree risultano interamente edificate ed utilizzate; le nuove previsioni non risultano interessate da strumenti attuativi.		

Comune di Cadeo - Codice identificativo dell'ambito 07.03		Sub-ambito: -	
Ambito attuato (è stata avviata la trasformazione)		SI X	NO
Strumento di attuazione	Tipologia dello strumento attuativo	Intervento diretto	
	Data di presentazione		
	Data di approvazione	--	
	Data di sottoscrizione della convenzione	--	
Realizzazione degli immobili		Completa X	Parziale
Stato di occupazione degli immobili		Completa	Parziale (0%)
Altro / Note	L'insediamento non viene utilizzato dalla ditta proprietaria.		

Comune di Cadeo - Codice identificativo dell'ambito 07.04		Sub-ambito: -	
Ambito attuato (è stata avviata la trasformazione)		SI X	NO
Strumento di attuazione	Tipologia dello strumento attuativo	PUA	
	Data di presentazione		
	Data di approvazione	--	
	Data di sottoscrizione della convenzione	--	
Realizzazione degli immobili		Completa X	Parziale
Stato di occupazione degli immobili		Completa X	Parziale
Altro / Note	Il comparto è stato attuato attraverso due PUA interamente ultimati.		



SCHEDA INFORMATIVA DEL COMUNE DI CADEO_07

Comune di Cadeo - Codice identificativo dell'ambito 07.05		Sub-ambito: -	
Ambito attuato (è stata avviata la trasformazione)		SI X	NO
Strumento di attuazione	Tipologia dello strumento attuativo	PUA e Intervento diretto	
	Data di presentazione		
	Data di approvazione	--	
	Data di sottoscrizione della convenzione	--	
Realizzazione degli immobili		Completa X	Parziale
Stato di occupazione degli immobili		Completa X	Parziale
Altro / Note	Le nuove previsioni non risultano interessate da strumenti attuativi.		

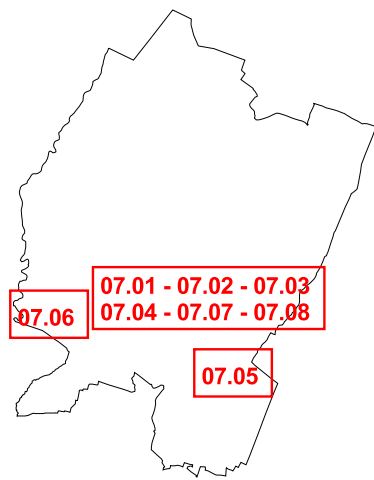
Comune di Cadeo - Codice identificativo dell'ambito 07.06		Sub-ambito: -	
Ambito attuato (è stata avviata la trasformazione)		SI X	NO
Strumento di attuazione	Tipologia dello strumento attuativo	Intervento diretto	
	Data di presentazione		
	Data di approvazione	--	
	Data di sottoscrizione della convenzione	--	
Realizzazione degli immobili		Completa X	Parziale
Stato di occupazione degli immobili		Completa	Parziale (0%)
Altro / Note	Il comparto non risulta utilizzato a seguito del fallimento della Società RDB. Le nuove previsioni non risultano interessate da strumenti attuativi.		

Comune di Cadeo - Codice identificativo dell'ambito 07.07		Sub-ambito: -	
Ambito attuato (è stata avviata la trasformazione)		SI X	NO
Strumento di attuazione	Tipologia dello strumento attuativo	Intervento diretto	
	Data di presentazione		
	Data di approvazione	--	
	Data di sottoscrizione della convenzione	--	
Realizzazione degli immobili		Completa X	Parziale
Stato di occupazione degli immobili		Completa	Parziale (40%)
Altro / Note	Le nuove previsioni non risultano interessate da strumenti attuativi.		

Comune di Cadeo - Codice identificativo dell'ambito 07.08		Sub-ambito: -	
Ambito attuato (è stata avviata la trasformazione)		SI X	NO
Strumento di attuazione	Tipologia dello strumento attuativo	Intervento diretto	
	Data di presentazione		
	Data di approvazione	--	
	Data di sottoscrizione della convenzione	--	
Realizzazione degli immobili		Completa X	Parziale
Stato di occupazione degli immobili		Completa X	Parziale
Altro / Note	L'insediamento è destinato ad allevamento suinicolo e rientra nell'ambito agricolo. Le nuove previsioni non risultano interessate da strumenti attuativi.		






CADEO



LEGENDA

Stato di attuazione al 2012/2013

-  Ambiti attuati/in corso di attuazione
-  Ambiti di nuova previsione
-  Ambiti di riqualificazione

Stato di attuazione al 2017

-  Ambiti attuati/in corso di attuazione
-  Ambiti di nuova previsione
-  Ambiti di riqualificazione

 Confini comunali

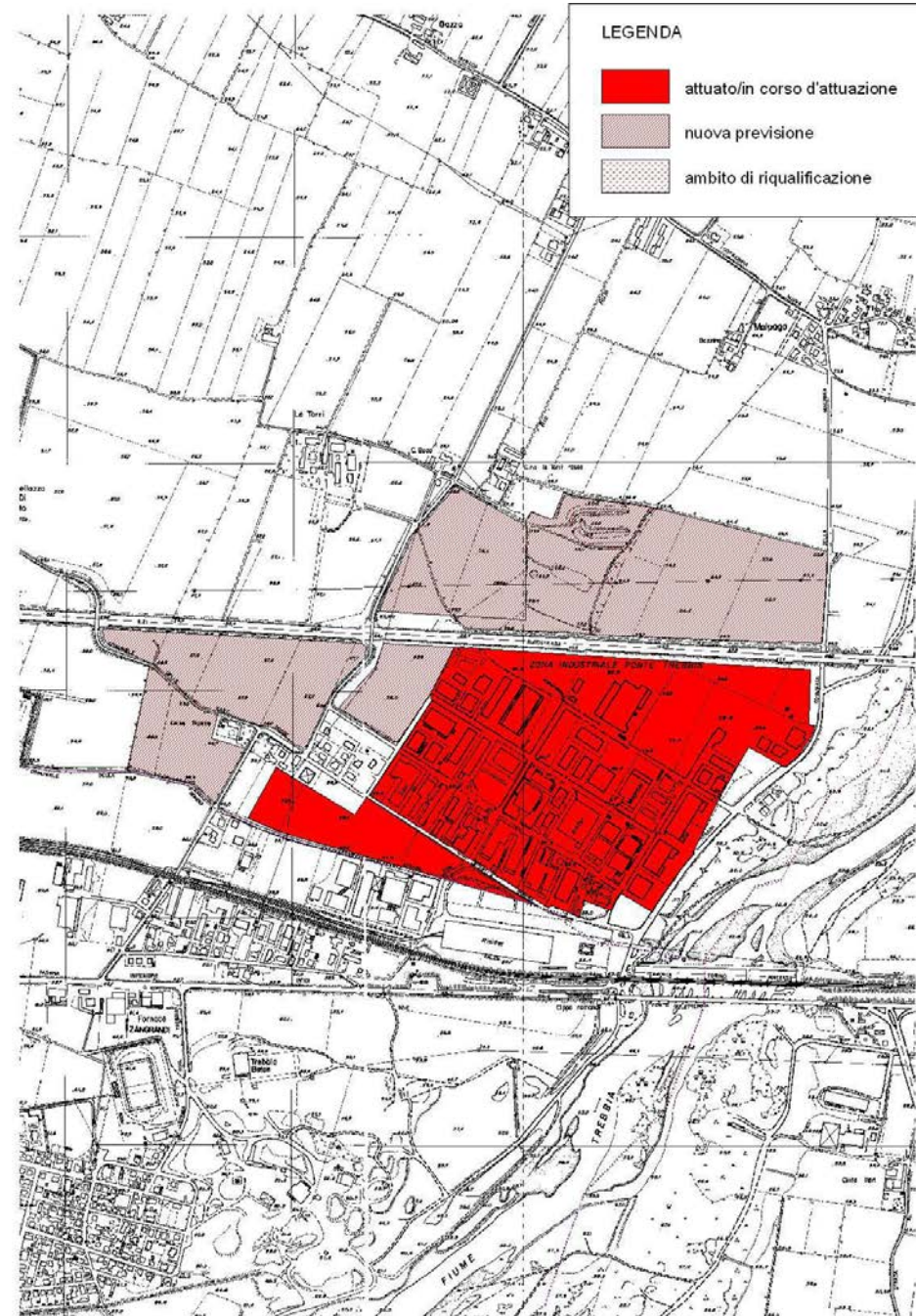
scala 1:16000



SCHEDA INFORMATIVA DEL COMUNE DI CALENDASCO_08

Aggiornamento_2012

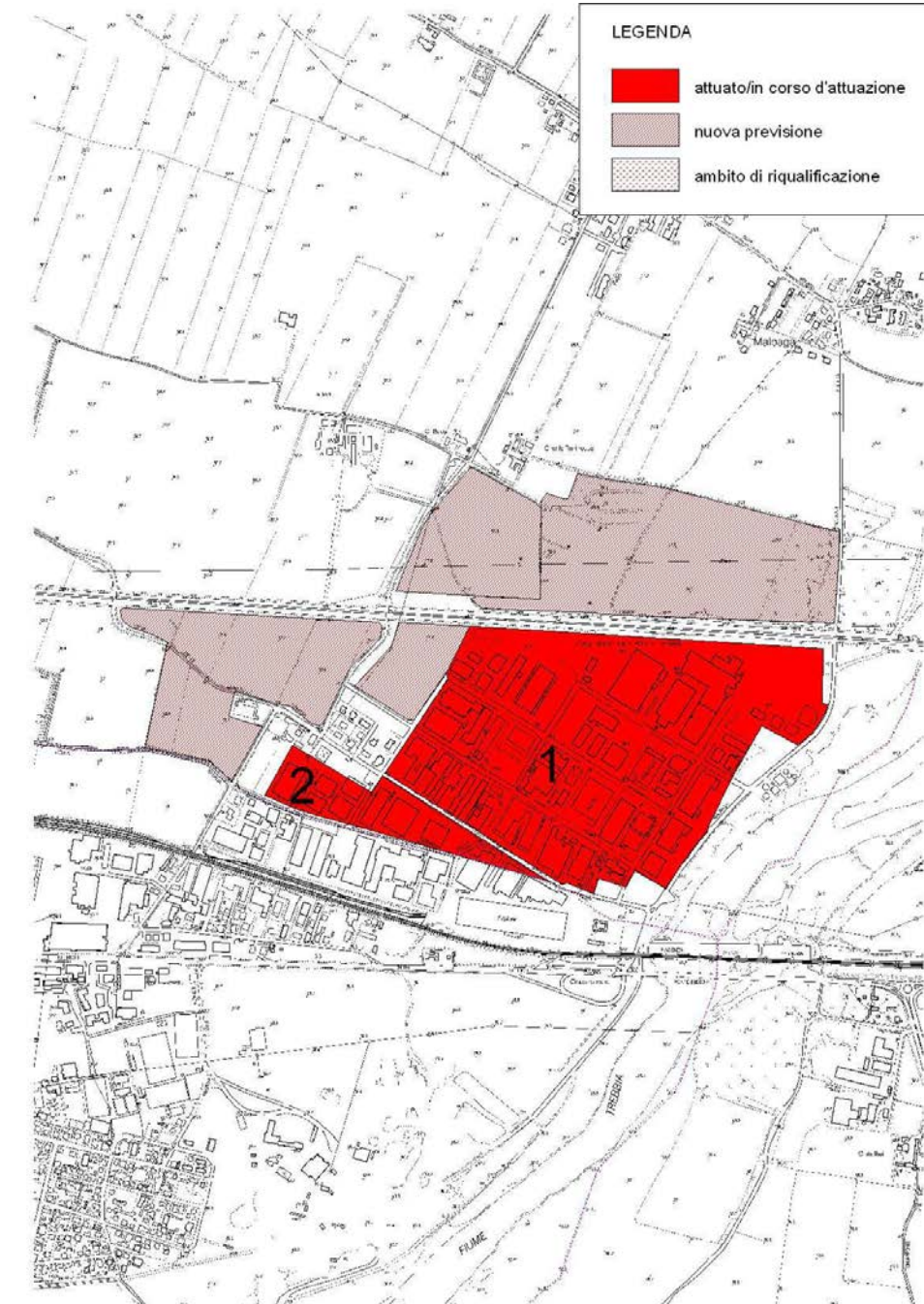
Codice identificativo ambito: 08.01



Ambito	Ponte Trebbia_PPC	
Strumento urbanistico vigente	PRG approvato il 24/05/1996	
Produttivo	<i>attuato/in corso di attuazione</i>	424.152 mq
	<i>nuova previsione</i>	389.389 mq
	<i>ambito di riqualificazione</i>	- - mq
Riferimenti / Fonti Aggiornamento_2012		
<ul style="list-style-type: none"> • PPIP. approvato in data 10/07/2000 (completa realizzazione) • PSC adottato_atto n.33 del 28/09/2012 		

Aggiornamento_2017

Codice identificativo ambito: 08.01



Ambito	Ponte Trebbia_PPC	
Strumento urbanistico vigente	PSC approvato atto CC. n.68 del 18/12/2017	
Produttivo	<i>attuato/in corso di attuazione</i>	424.152 mq
	<i>nuova previsione</i>	389.389 mq
	<i>ambito di riqualificazione</i>	- - mq
Riferimenti / Fonti Aggiornamento_2017		
PSC Intesa Provv. n.113 del 13/10/2017		



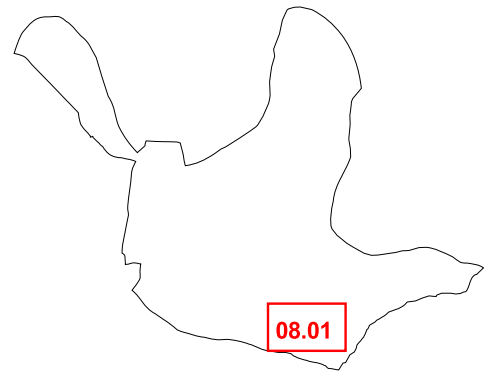
Dati sugli Ambiti

Comune di Calendasco		
Codice identificativo dell'ambito 08.01		Sub-ambito: 1
Ambito attuato (è stata avviata la trasformazione)	SI X	NO
Strumento di attuazione	Tipologia dello strumento attuativo	--
	Data di presentazione	
	Data di approvazione	--
	Data di sottoscrizione della convenzione	--
Realizzazione degli immobili	Completa X	Parziale (%)
Stato di occupazione degli immobili	Completa X	Parziale (%)
Altro / Note	Aree edificate in regime di fabbricazione – edifici spontanei	

Comune di Calendasco		
Codice identificativo dell'ambito 08.01		Sub-ambito: 2
Ambito attuato (è stata avviata la trasformazione)	SI X	NO
Strumento di attuazione	Tipologia dello strumento attuativo	PPIP
	Data di presentazione	26/02/2000
	Data di approvazione	Del. CC. n.50 del 10/07/00
	Data di sottoscrizione della convenzione	11/08/2000 Rep.1734
Realizzazione degli immobili	Completa X	Parziale (%)
Stato di occupazione degli immobili	Completa X	Parziale (%)
Altro / Note	--	






CALENDASCO



08.01


LEGENDA

Stato di attuazione al 2012/2013

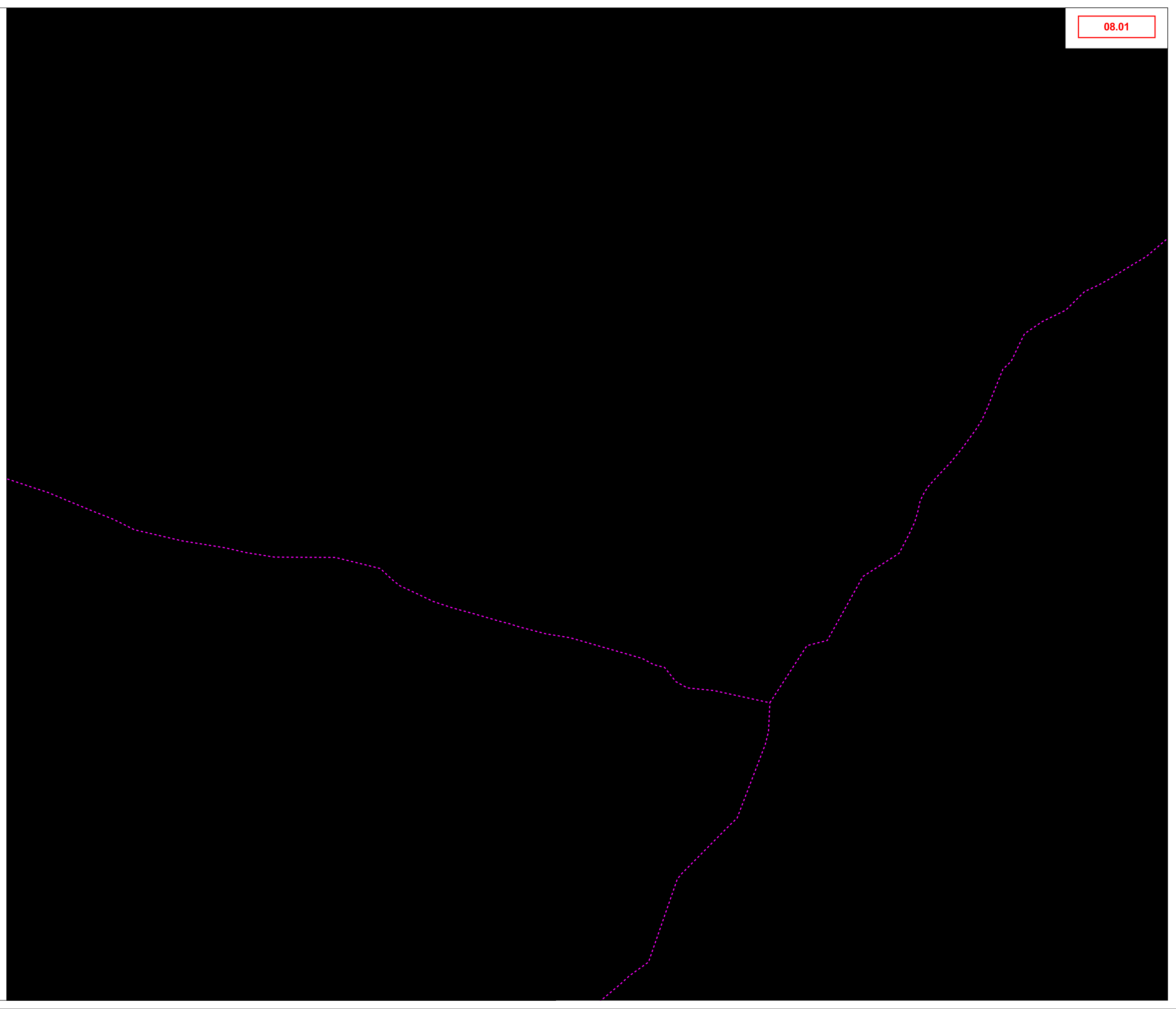
-  Ambiti attuati/in corso di attuazione
-  Ambiti di nuova previsione
-  Ambiti di riqualificazione

Stato di attuazione al 2017

-  Ambiti attuati/in corso di attuazione
-  Ambiti di nuova previsione
-  Ambiti di riqualificazione

-  Confini comunali

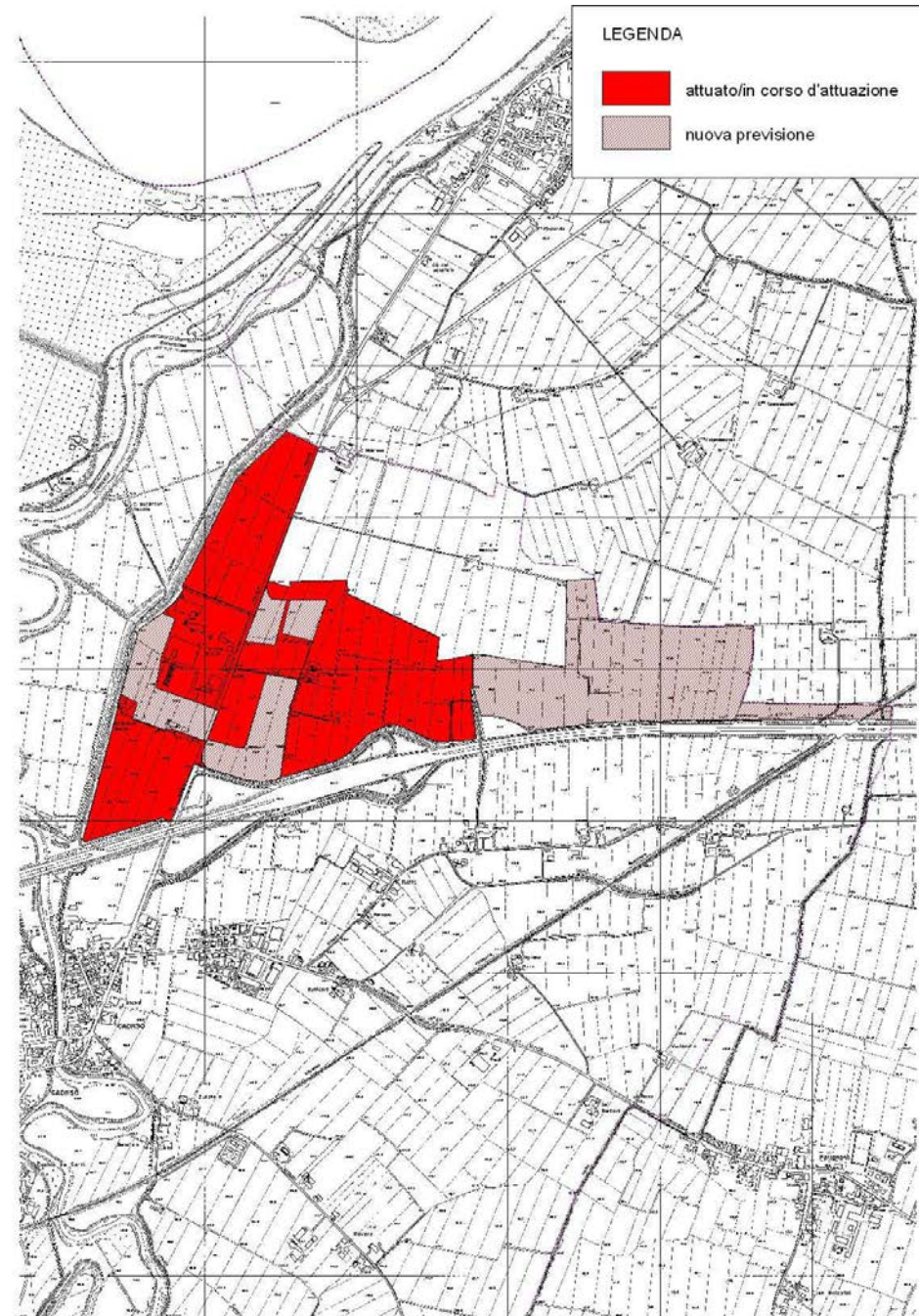
scala 1:10000



SCHEDA INFORMATIVA DEL COMUNE DI CAORSO_10

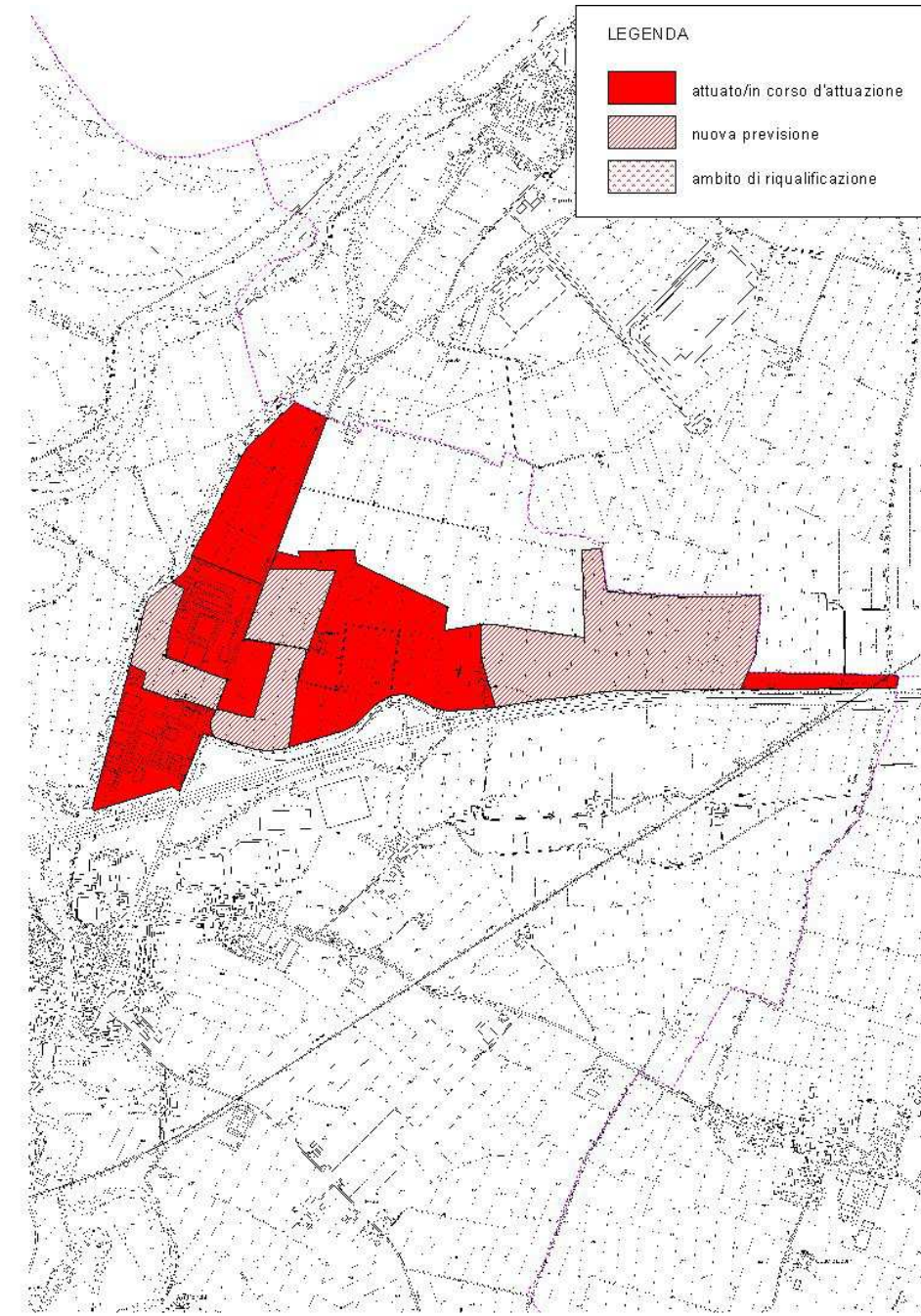
Aggiornamento_2013

Codice identificativo ambito: 10.01



Aggiornamento_2017

Codice identificativo ambito: 10.01



Ambito	Zona industriale_PPST	
Strumento urbanistico vigente	PSC approvato_atto n.13 del 22/06/2012	
Produttivo	<i>attuato/in corso di attuazione</i>	622.662 mq
	<i>nuova previsione</i>	405.179 mq
Riferimenti / Fonti Aggiornamento_2013		
PSC approvato_atto n.13 del 22/06/2012		
In fase di realizzazione SUAP "Mercedes" approvato con atto CC. n.8/2013		

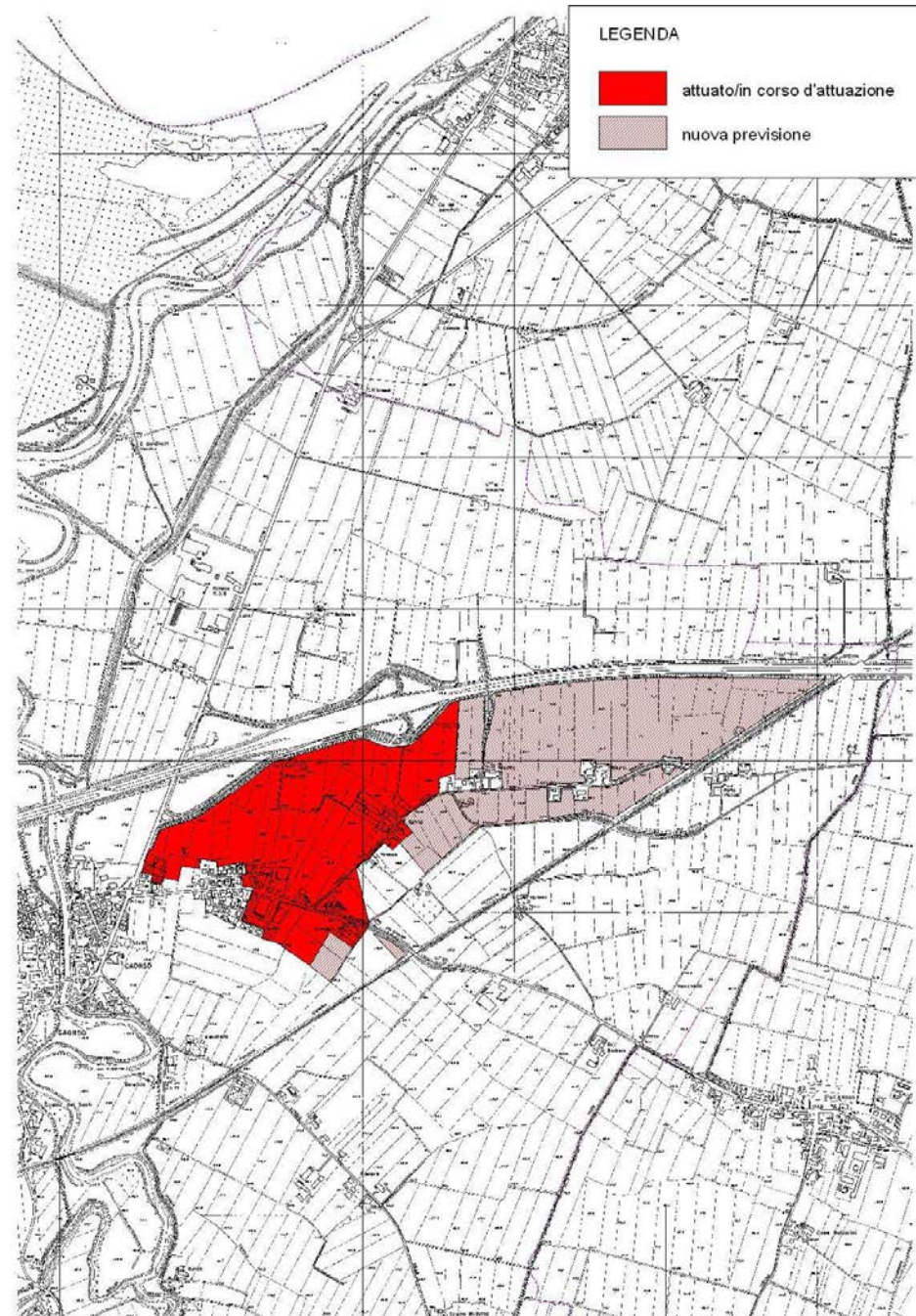
Ambito	Zona industriale_PPST	
Strumento urbanistico vigente	PSC approvato_atto n.13 del 22/06/2012	
Produttivo	<i>attuato/in corso di attuazione</i>	625.575 mq
	<i>nuova previsione</i>	405.179 mq
Riferimenti / Fonti Aggiornamento_2017		
Variante PSC di cui al Provv. n.2 del 04/01/2017		



SCHEDA INFORMATIVA DEL COMUNE DI CAORSO_10

Aggiornamento_2013

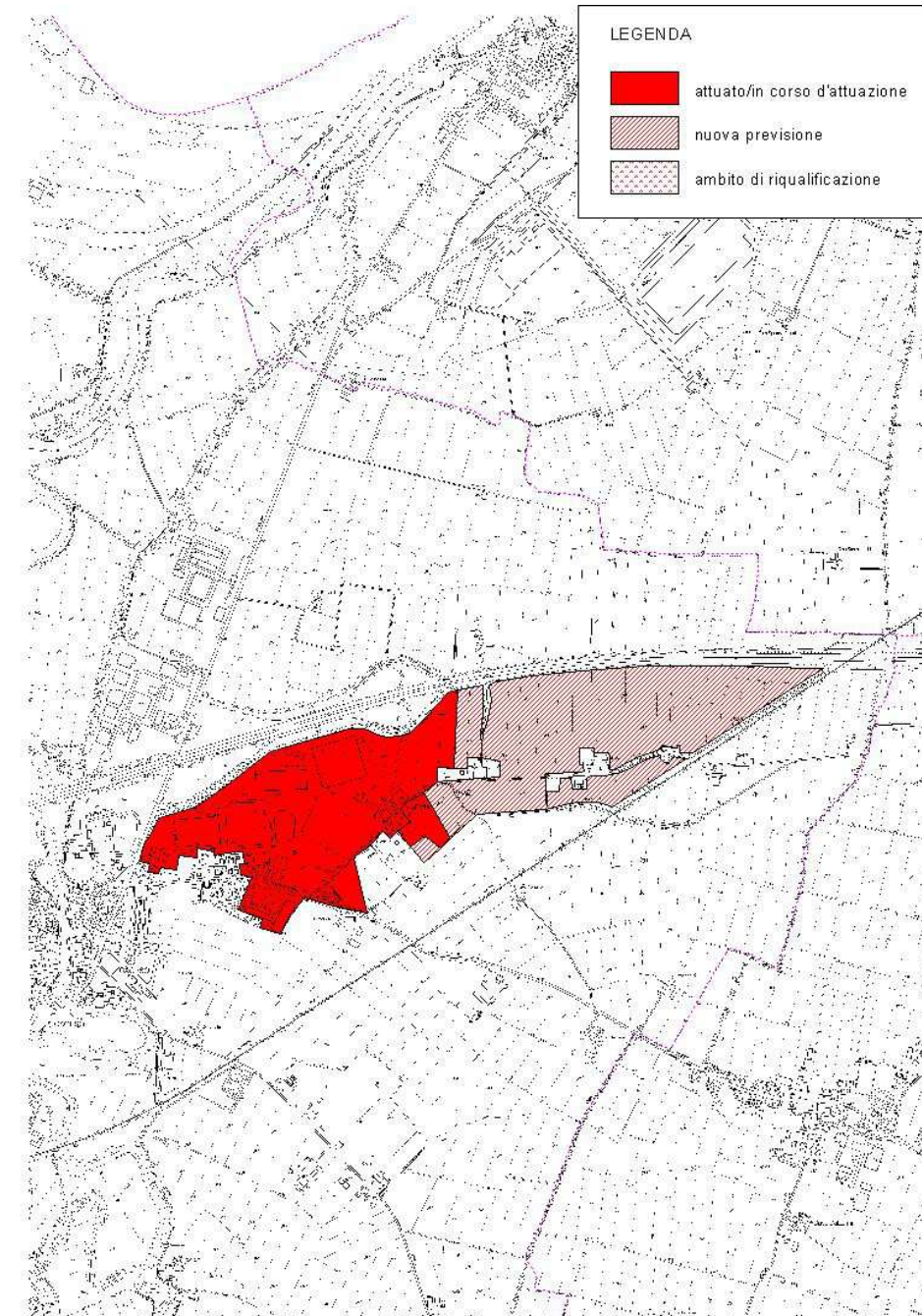
Codice identificativo ambito: 10.02



Ambito	Caorso Area1_PPST	
Strumento urbanistico vigente	PSC approvato_atto n.13 del 22/06/2012	
Produttivo	<i>attuato/in corso di attuazione</i>	388.147 mq
	<i>nuova previsione</i>	404.089 mq
Riferimenti / Fonti Aggiornamento_2013 PSC approvato_atto n.13 del 22/06/2012		

Aggiornamento_2017

Codice identificativo ambito: 10.02



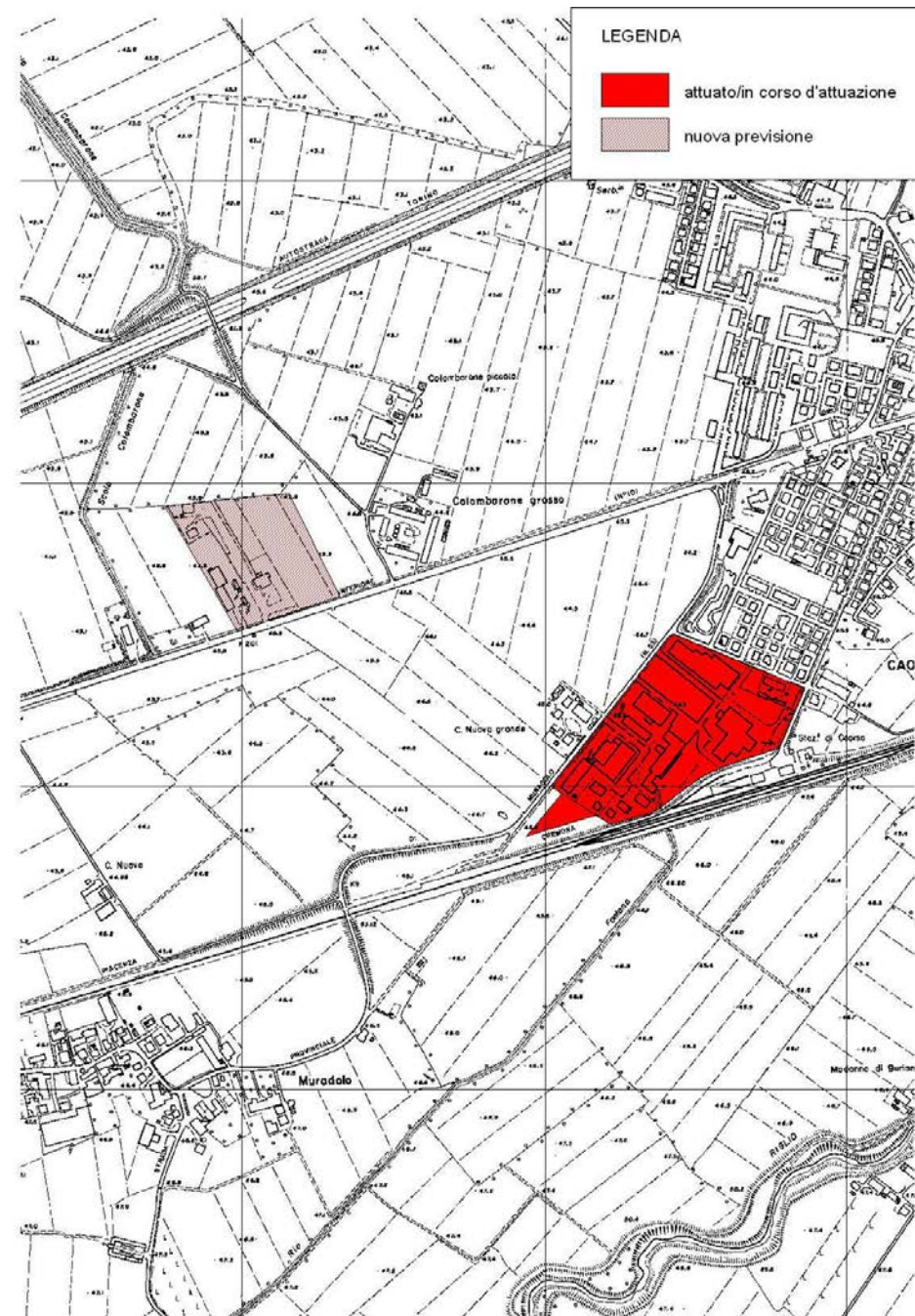
Ambito	Caorso Area1_PPST	
Strumento urbanistico vigente	PSC approvato_atto n.13 del 22/06/2012	
Produttivo	<i>attuato/in corso di attuazione</i>	380.058 mq
	<i>nuova previsione</i>	403.619 mq
Riferimenti / Fonti Aggiornamento_2017 Variante PSC di cui al Provv. n.2 del 04/01/2017		



SCHEDA INFORMATIVA DEL COMUNE DI CAORSO_10

Aggiornamento_2013

Codice identificativo ambito: 10.03



Ambito	Caorso Area2	
Strumento urbanistico vigente	PSC approvato_atto n.13 del 22/06/2012	
Produttivo	<i>attuato/in corso di attuazione</i>	71.899 mq
	<i>nuova previsione</i>	39.140 mq
Riferimenti / Fonti Aggiornamento_2013 PSC approvato_atto n.13 del 22/06/2012		

Aggiornamento_2017

Codice identificativo ambito: 10.03



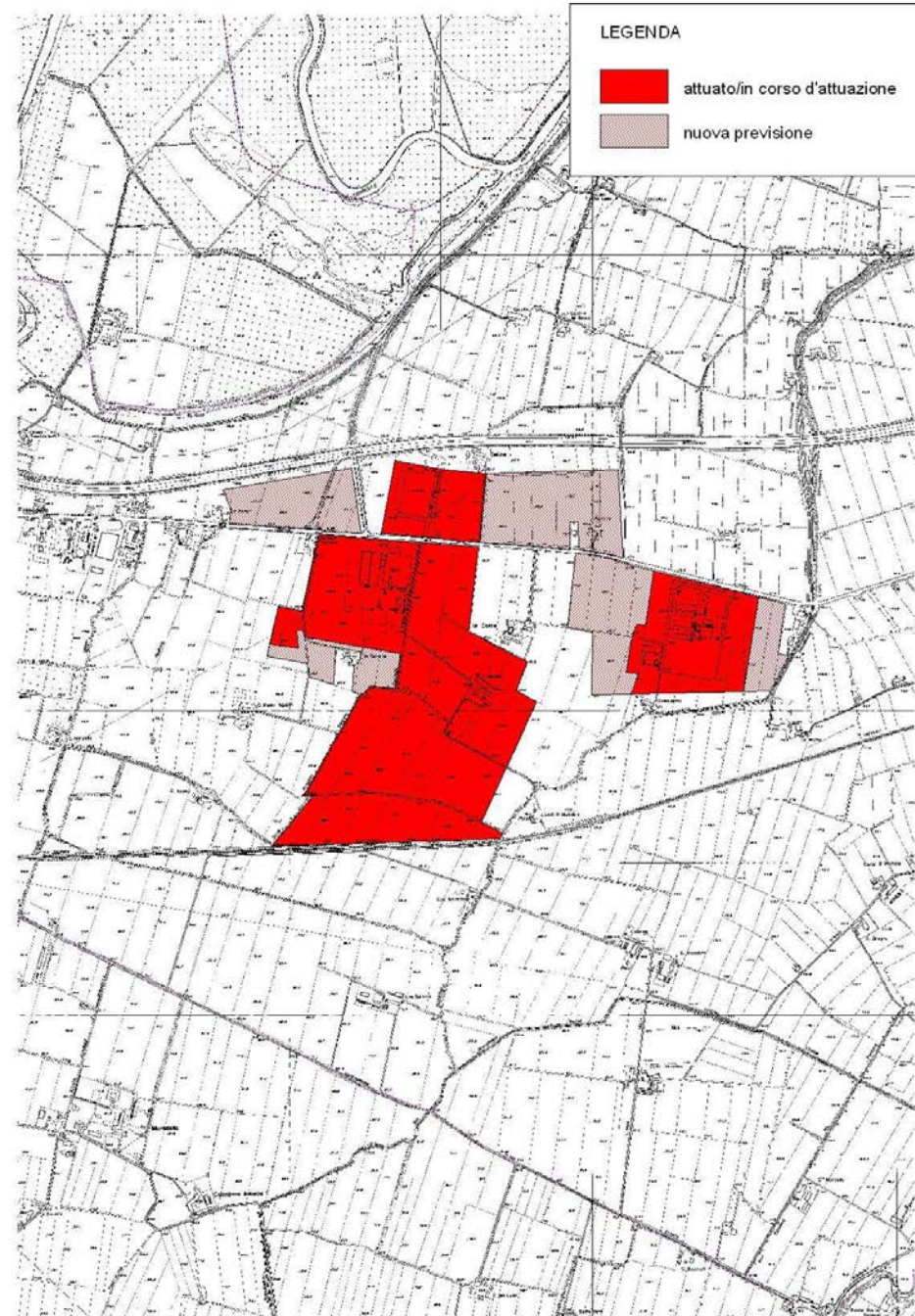
Ambito	Caorso Area2	
Strumento urbanistico vigente	PSC approvato_atto n.13 del 22/06/2012	
Produttivo	<i>attuato/in corso di attuazione</i>	98.747 mq
	<i>nuova previsione</i>	12.445 mq
Riferimenti / Fonti Aggiornamento_2017 Variante PSC di cui al Provv. n.2 del 04/01/2017		



SCHEDA INFORMATIVA DEL COMUNE DI CAORSO_10

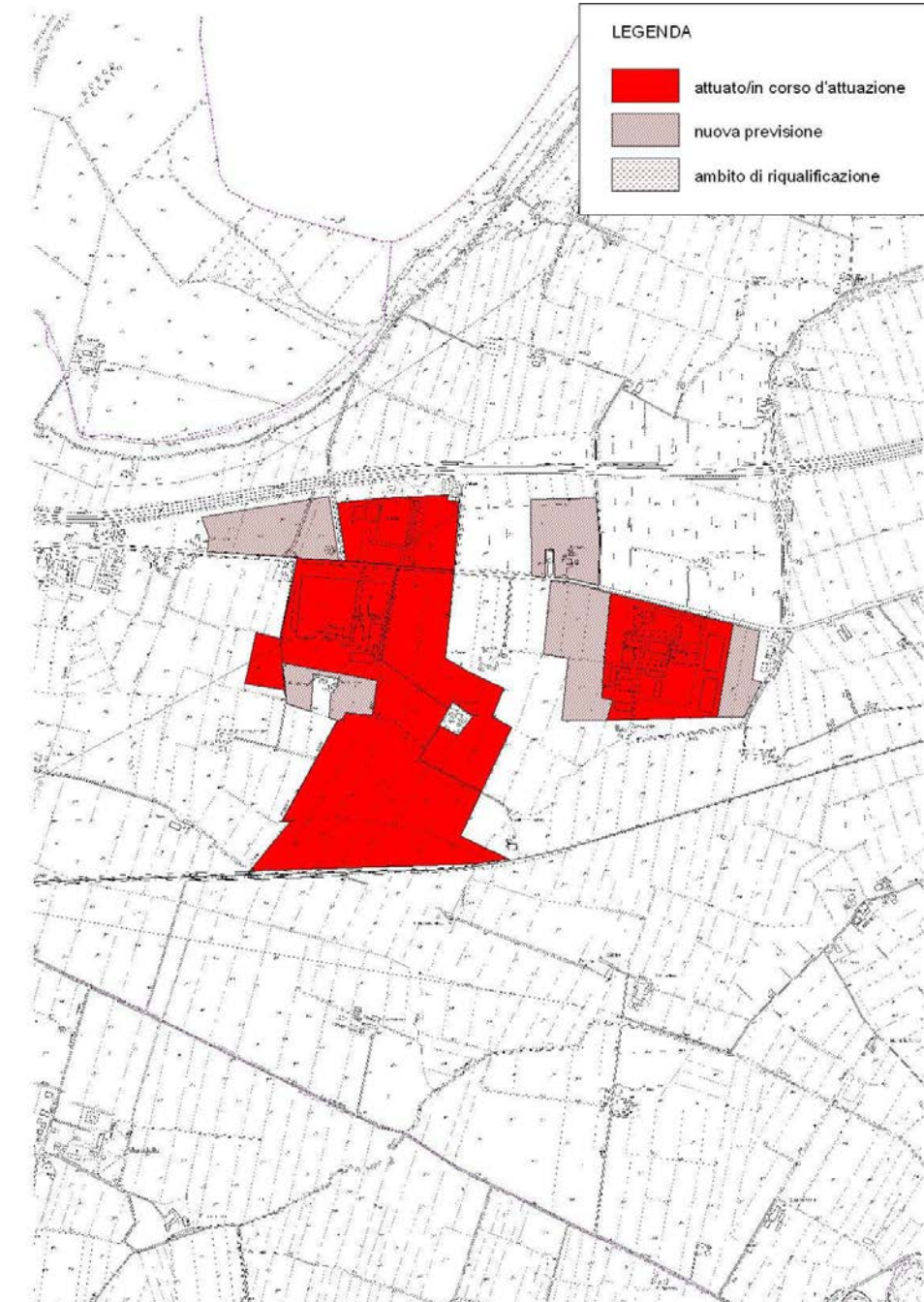
Aggiornamento_2013

Codice identificativo ambito: 10.04



Aggiornamento_2017

Codice identificativo ambito: 10.04



Ambito	SAIB Fossadello_PPC	
Strumento urbanistico vigente	PSC approvato_atto n.13 del 22/06/2012	
Produttivo	<i>attuato/in corso di attuazione</i>	777.421 mq
	<i>nuova previsione</i>	337.092 mq
Riferimenti / Fonti Aggiornamento_2013		
PSC approvato_atto n.13 del 22/06/2012		

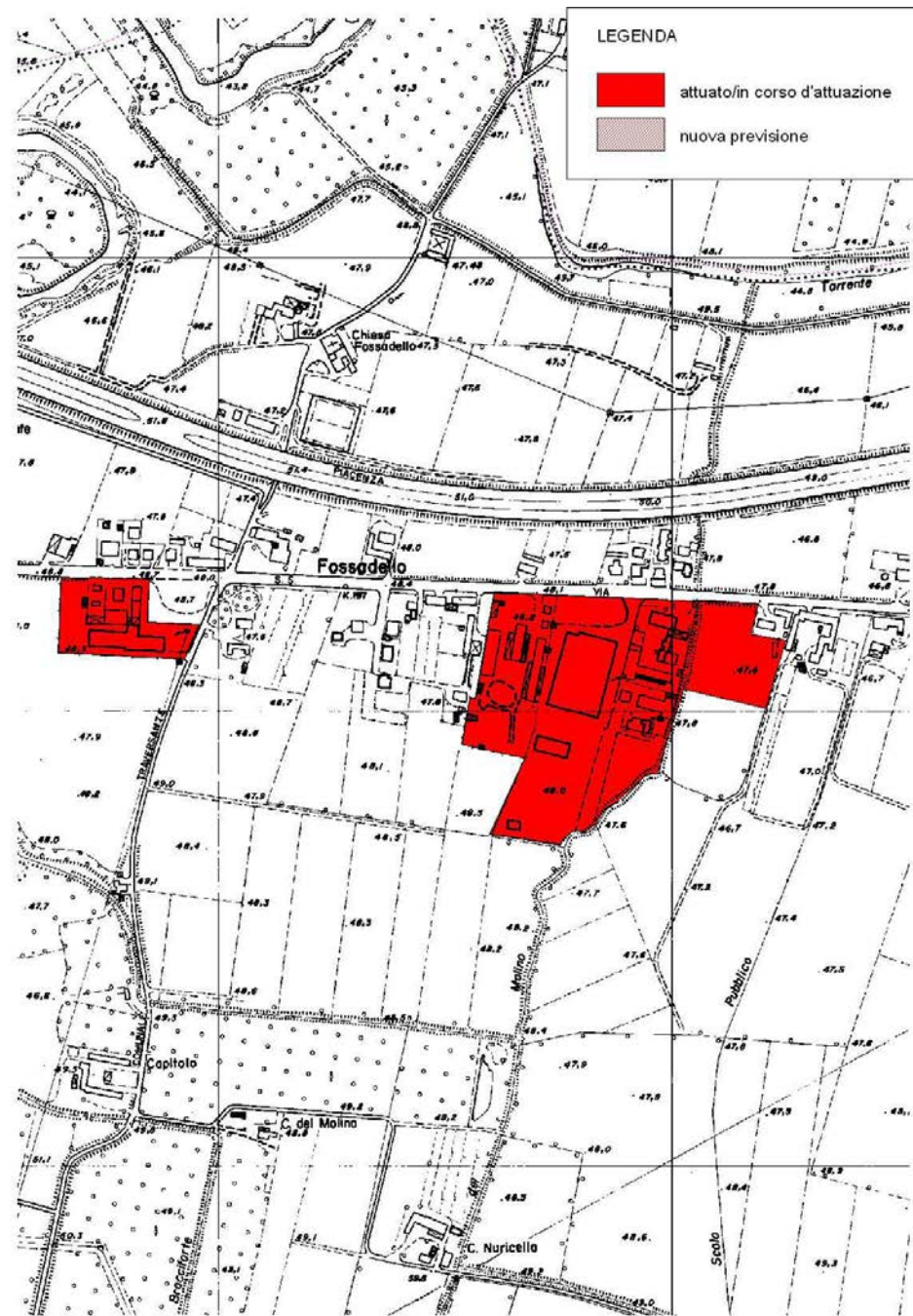
Ambito	SAIB Fossadello_PPC	
Strumento urbanistico vigente	PSC approvato_atto n.13 del 22/06/2012	
Produttivo	<i>attuato/in corso di attuazione</i>	832.386 mq
	<i>nuova previsione</i>	274.286 mq
Riferimenti / Fonti Aggiornamento_2017		
Variante PSC di cui al Provv. n.2 del 04/01/2017		



SCHEDA INFORMATIVA DEL COMUNE DI CAORSO_10

Aggiornamento_2013

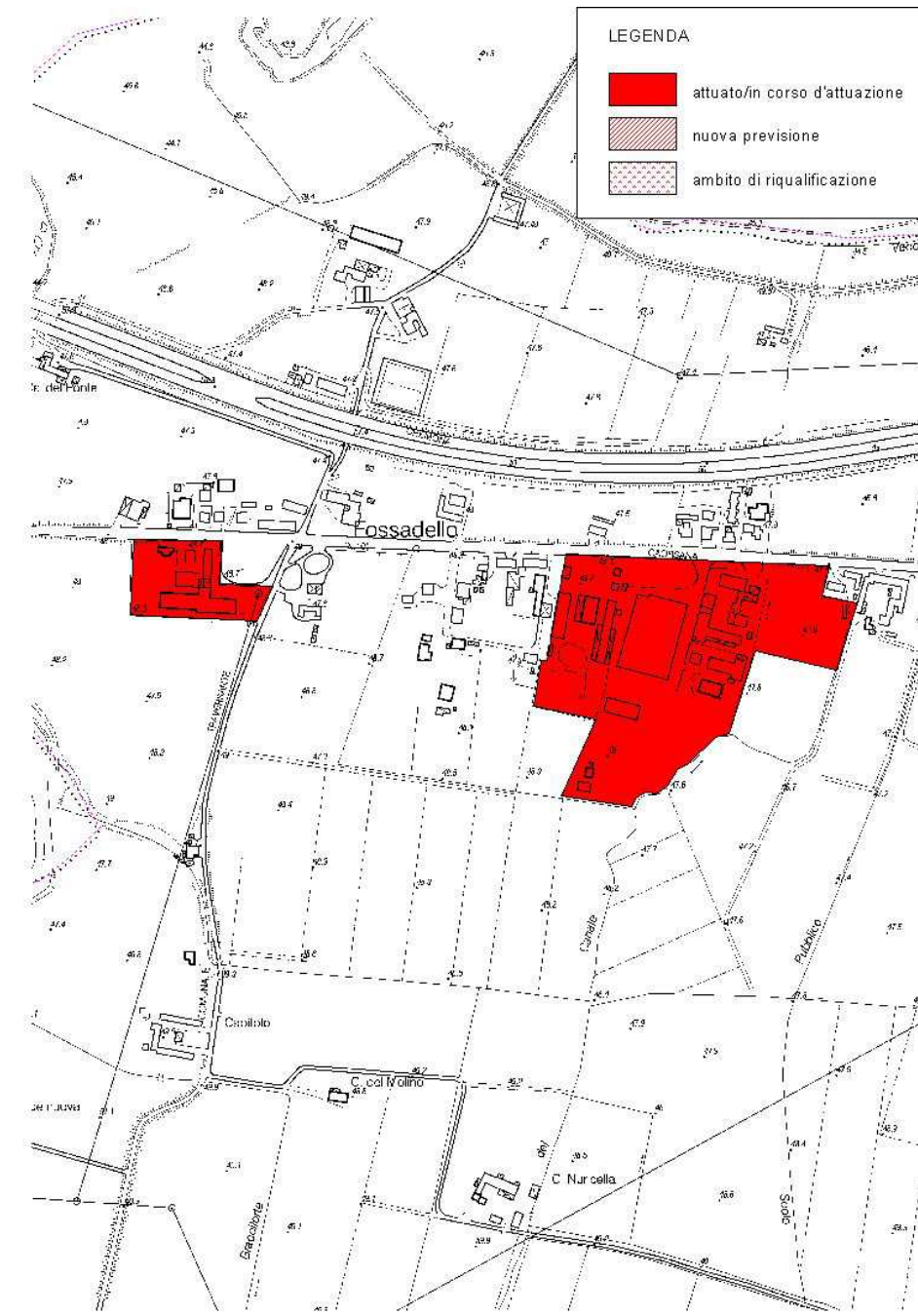
Codice identificativo ambito: 10.05



Ambito	Fossadello_Area1	
Strumento urbanistico vigente	PSC approvato_atto n.13 del 22/06/2012	
Produttivo	<i>attuato/in corso di attuazione</i>	70.872 mq
	<i>nuova previsione</i>	-- mq
Riferimenti / Fonti Aggiornamento_2013 PSC approvato_atto n.13 del 22/06/2012		

Aggiornamento_2017

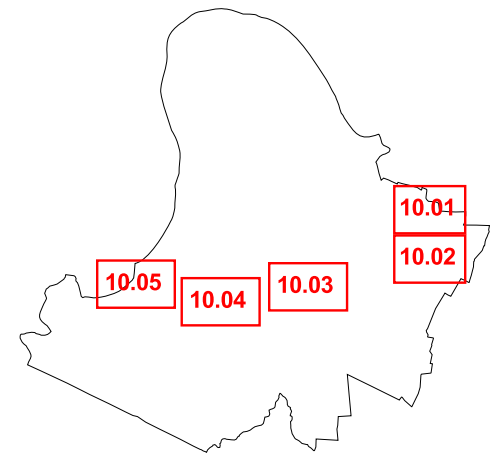
Codice identificativo ambito: 10.05



Ambito	Fossadello_Area1	
Strumento urbanistico vigente	PSC approvato_atto n.13 del 22/06/2012	
Produttivo	<i>attuato/in corso di attuazione</i>	70.872 mq
	<i>nuova previsione</i>	-- mq
Riferimenti / Fonti Aggiornamento_2017 Variante PSC di cui al Provv. n.2 del 04/01/2017		






CAORSO






LEGENDA

Stato di attuazione al 2012/2013

-  Ambiti attuati/in corso di attuazione
-  Ambiti di nuova previsione
-  Ambiti di riqualificazione

Stato di attuazione al 2017

-  Ambiti attuati/in corso di attuazione
-  Ambiti di nuova previsione
-  Ambiti di riqualificazione

 Confini comunali

scala 1:10000 - 1:20000

10.01 - 10.02

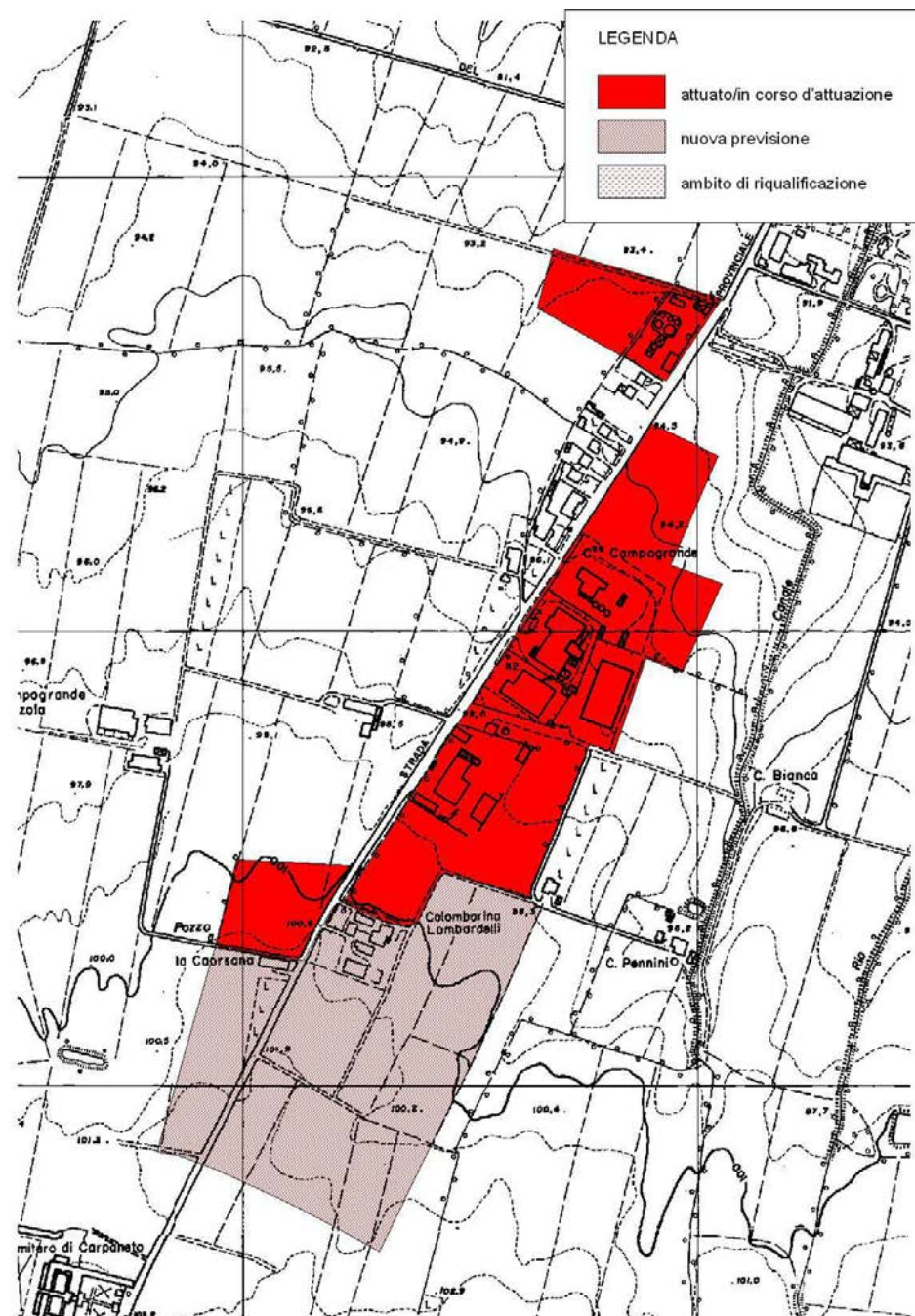
10.04 - 10.05

10.03

SCHEDA INFORMATIVA DEL COMUNE DI CARPANETO_11

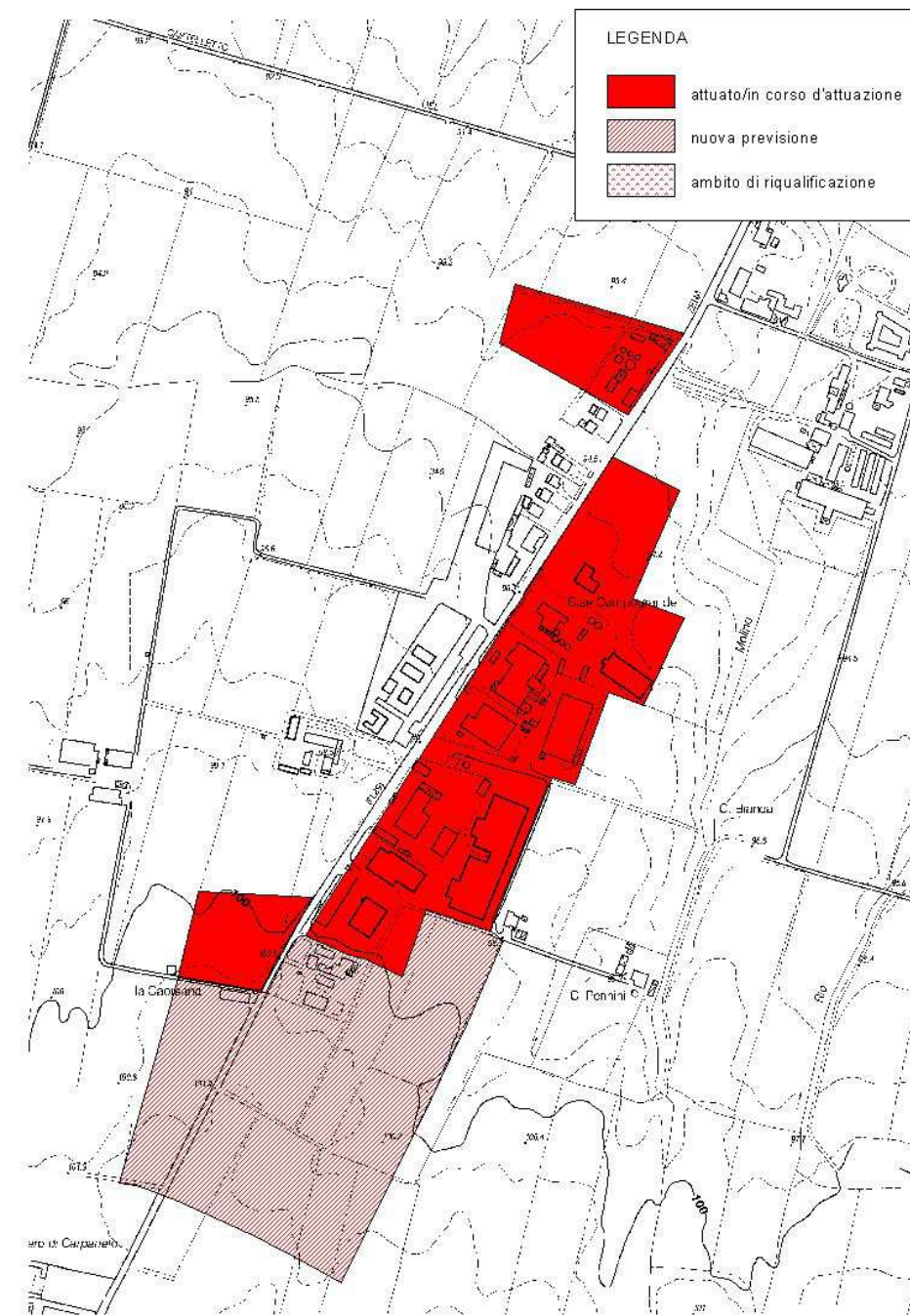
Aggiornamento_2012

Codice identificativo ambito: 11.01



Aggiornamento_2017

Codice identificativo ambito: 11.01



Ambito	Cerreto-Landi	
Strumento urbanistico vigente	PSC approvato con atto n. 22 del 11/04/2007	
Produttivo	<i>attuato/in corso di attuazione</i>	109.124 mq*
	<i>nuova previsione</i>	98.456 mq
	<i>ambito di riqualificazione</i>	- - mq

Riferimenti / Fonti Aggiornamento_2012

*Variante di POC (parziale realizzazione mq.740)_localizzazione non pervenuta
- PSC approvato_atto n. 22 del 11/04/2007

Ambito	Cerreto-Landi	
Strumento urbanistico vigente	PSC approvato con atto n. 22 del 11/04/2007	
Produttivo	<i>attuato/in corso di attuazione</i>	111.317 mq
	<i>nuova previsione</i>	96.234 mq
	<i>ambito di riqualificazione</i>	- - mq

Riferimenti / Fonti Aggiornamento_2017

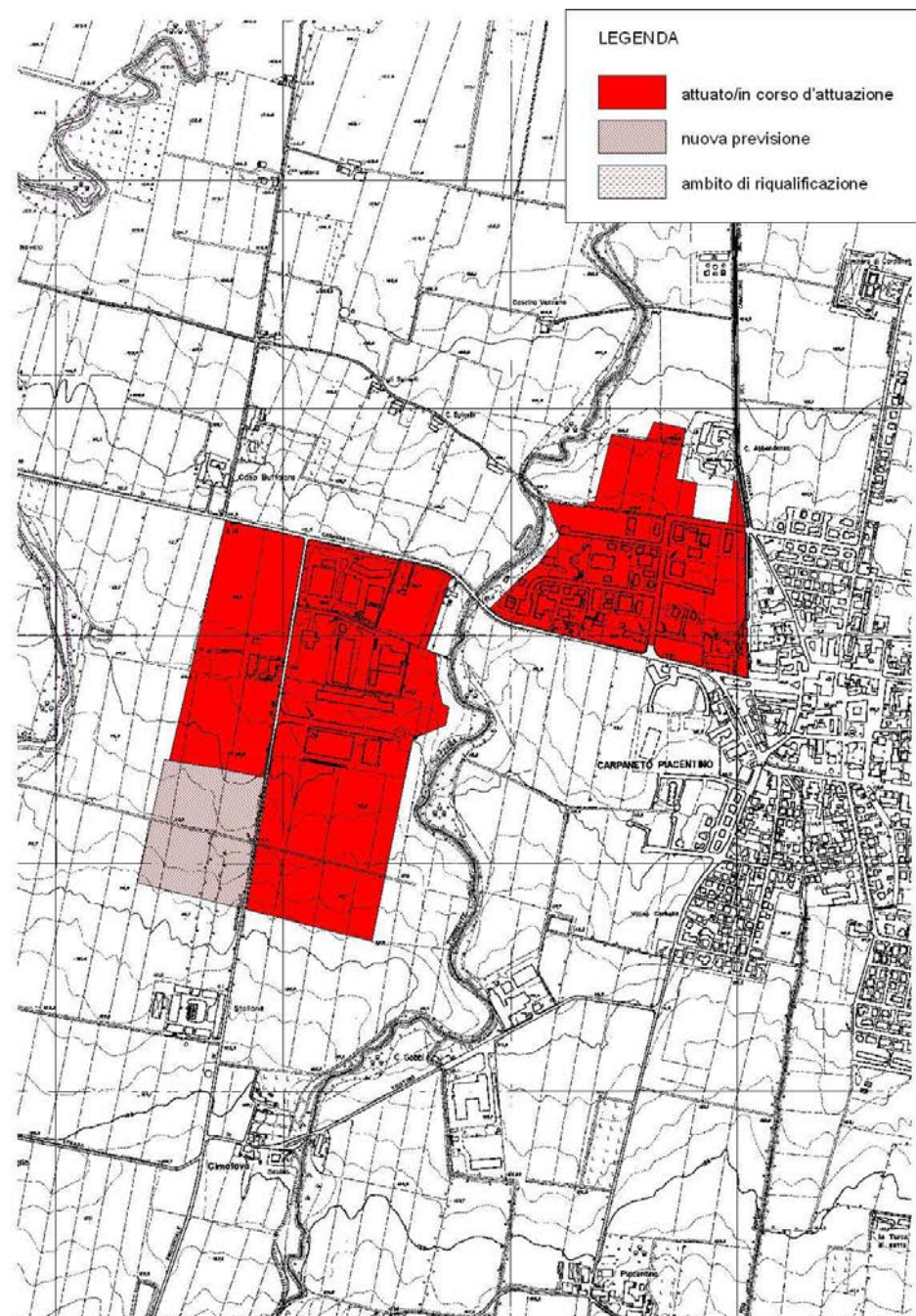
Art.A-14bis LR.20/2000 con effetti di Variante RUE, POC di cui al Provv. GP. n.129 del 11/07/2014



SCHEDA INFORMATIVA DEL COMUNE DI CARPANETO_11

Aggiornamento_2012

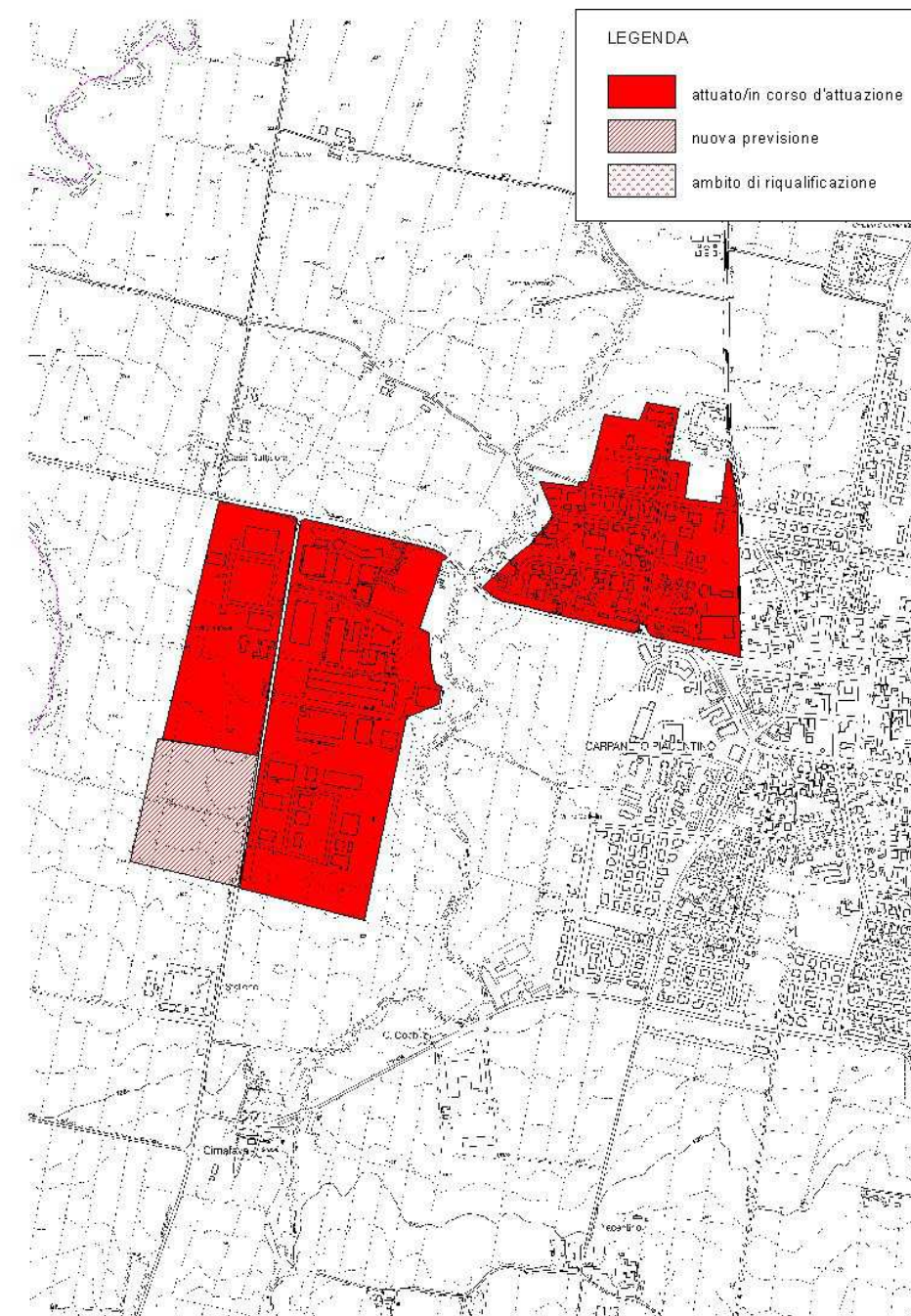
Codice identificativo ambito: 11.02



Ambito	Cimafava e Capo	
Strumento urbanistico vigente	PSC approvato con atto n. 22 del 11/04/2007	
Produttivo	<i>attuato/in corso di attuazione</i>	542.109 mq
	<i>nuova previsione</i>	66.831 mq
	<i>ambito di riqualificazione</i>	- - mq
Riferimenti / Fonti Aggiornamento_2012		
PSC approvato_atto n. 22 del 11/04/2007		

Aggiornamento_2017

Codice identificativo ambito: 11.02



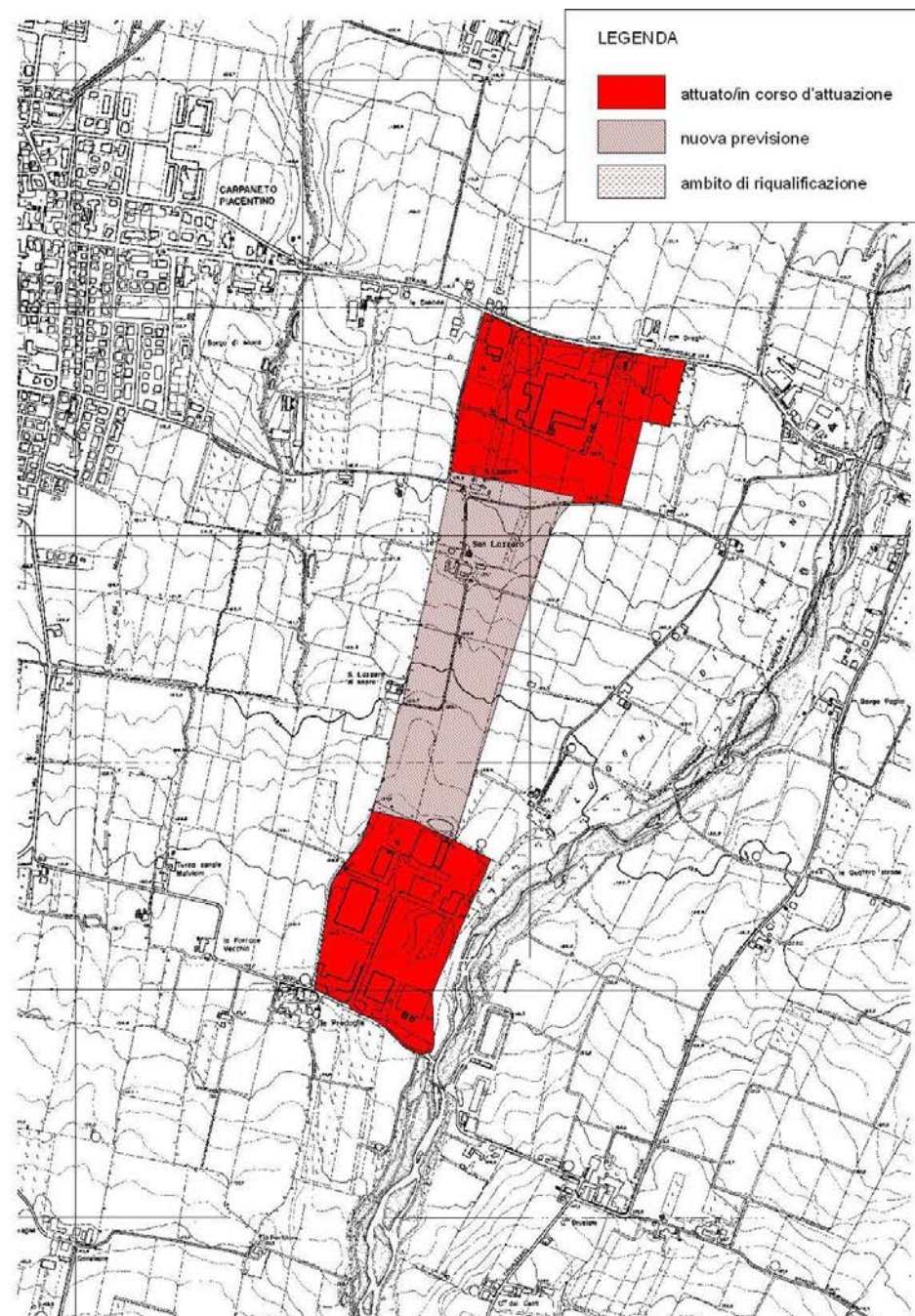
Ambito	Cimafava e Capo	
Strumento urbanistico vigente	PSC approvato con atto n. 22 del 11/04/2007	
Produttivo	<i>attuato/in corso di attuazione</i>	542.109 mq
	<i>nuova previsione</i>	66.831 mq
	<i>ambito di riqualificazione</i>	- - mq
Riferimenti / Fonti Aggiornamento_2017		
Non si rilevano stati di aggiornamento		



SCHEDA INFORMATIVA DEL COMUNE DI CARPANETO_11

Aggiornamento_2012

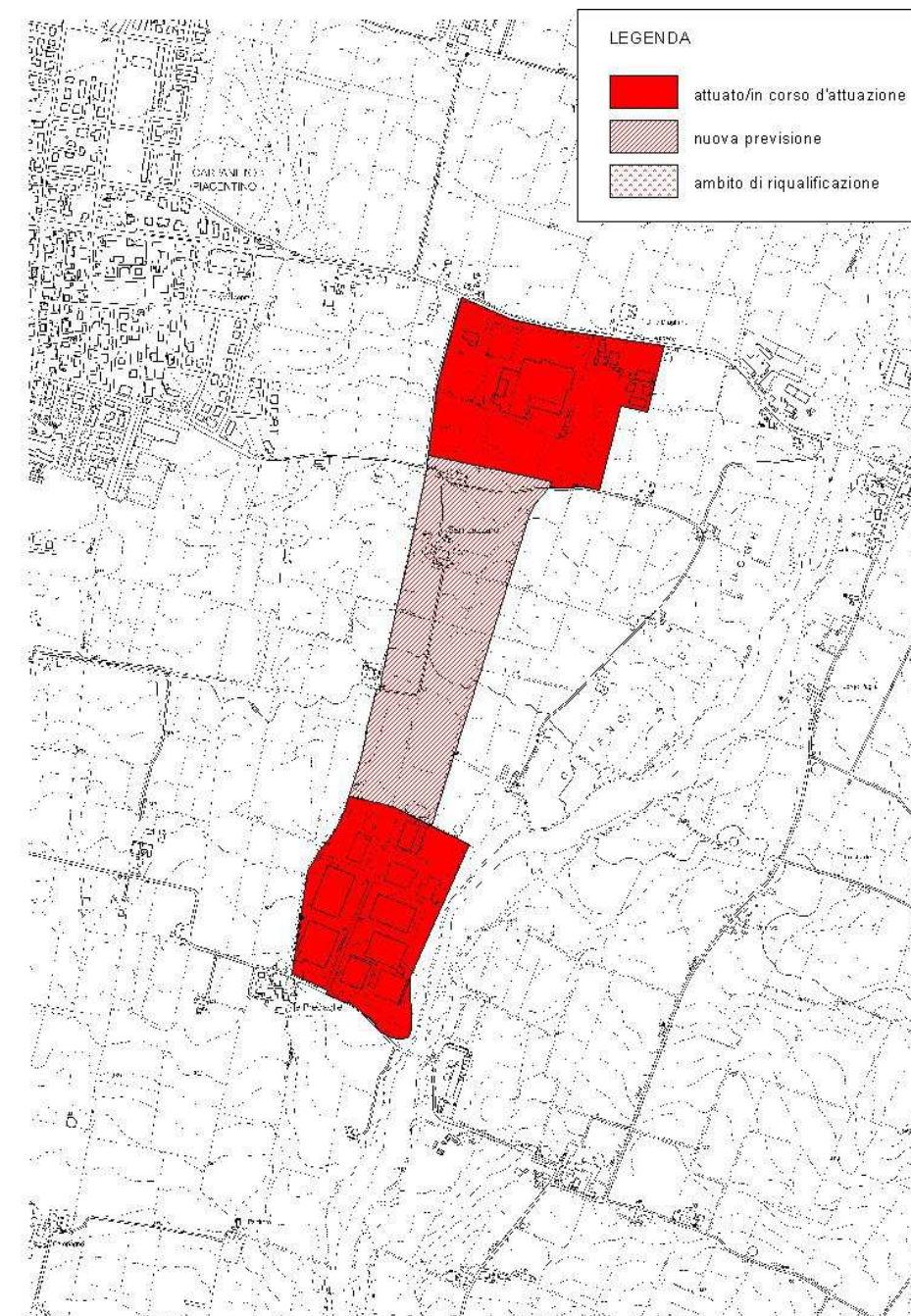
Codice identificativo ambito: 11.03



Ambito	Loc. Predaglie	
Strumento urbanistico vigente	PSC approvato con atto n. 22 del 11/04/2007	
Produttivo	<i>attuato/in corso di attuazione</i>	266.409 mq
	<i>nuova previsione</i>	168.300 mq
	<i>ambito di riqualificazione</i>	- - mq
Riferimenti / Fonti Aggiornamento_2012		
PSC approvato_atto n. 22 del 11/04/2007		

Aggiornamento_2017

Codice identificativo ambito: 11.03



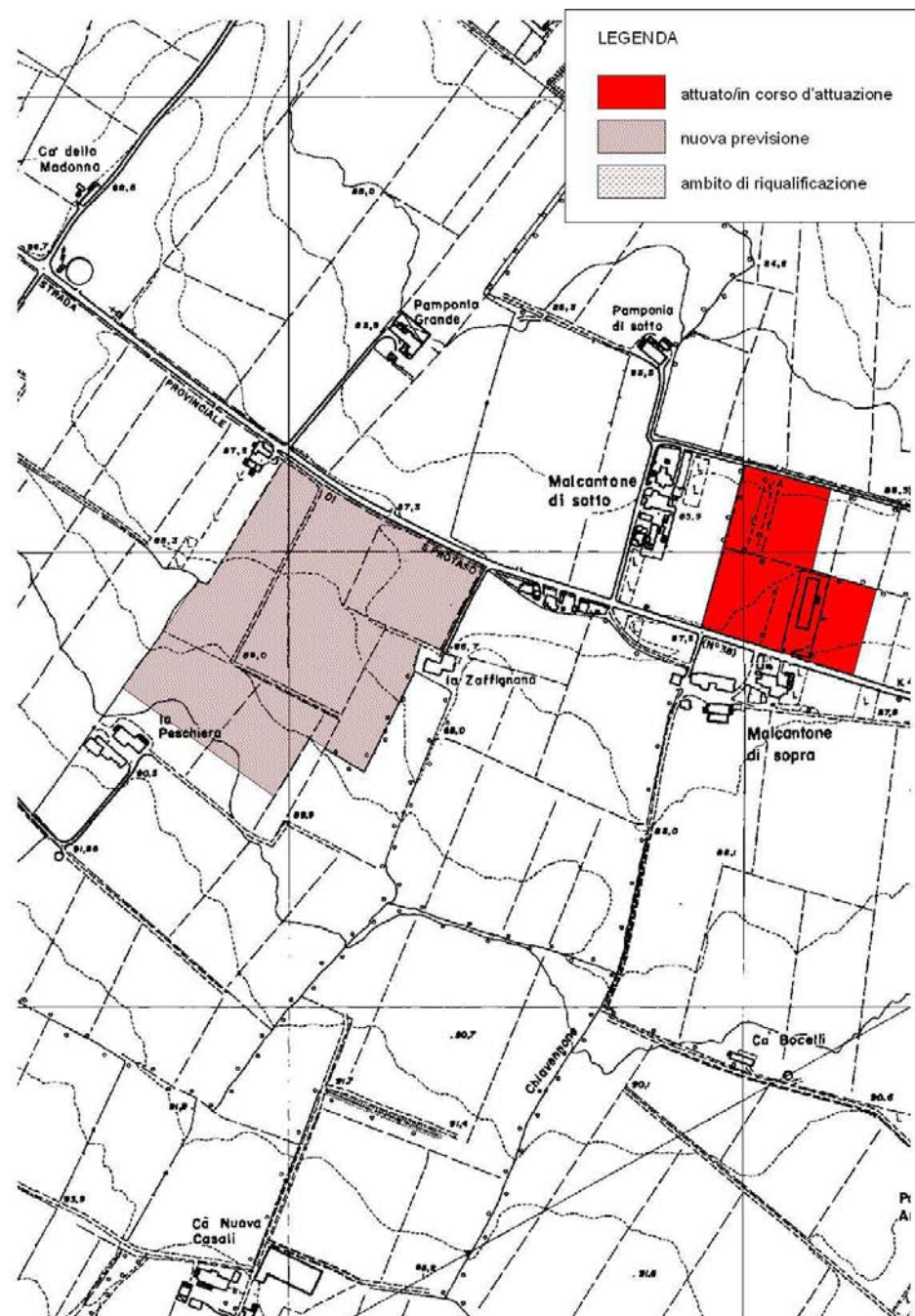
Ambito	Loc. Predaglie	
Strumento urbanistico vigente	PSC approvato con atto n. 22 del 11/04/2007	
Produttivo	<i>attuato/in corso di attuazione</i>	266.409 mq
	<i>nuova previsione</i>	168.300 mq
	<i>ambito di riqualificazione</i>	- - mq
Riferimenti / Fonti Aggiornamento_2017		
Non si rilevano stati di aggiornamento		



SCHEDA INFORMATIVA DEL COMUNE DI CARPANETO_11

Aggiornamento_2012

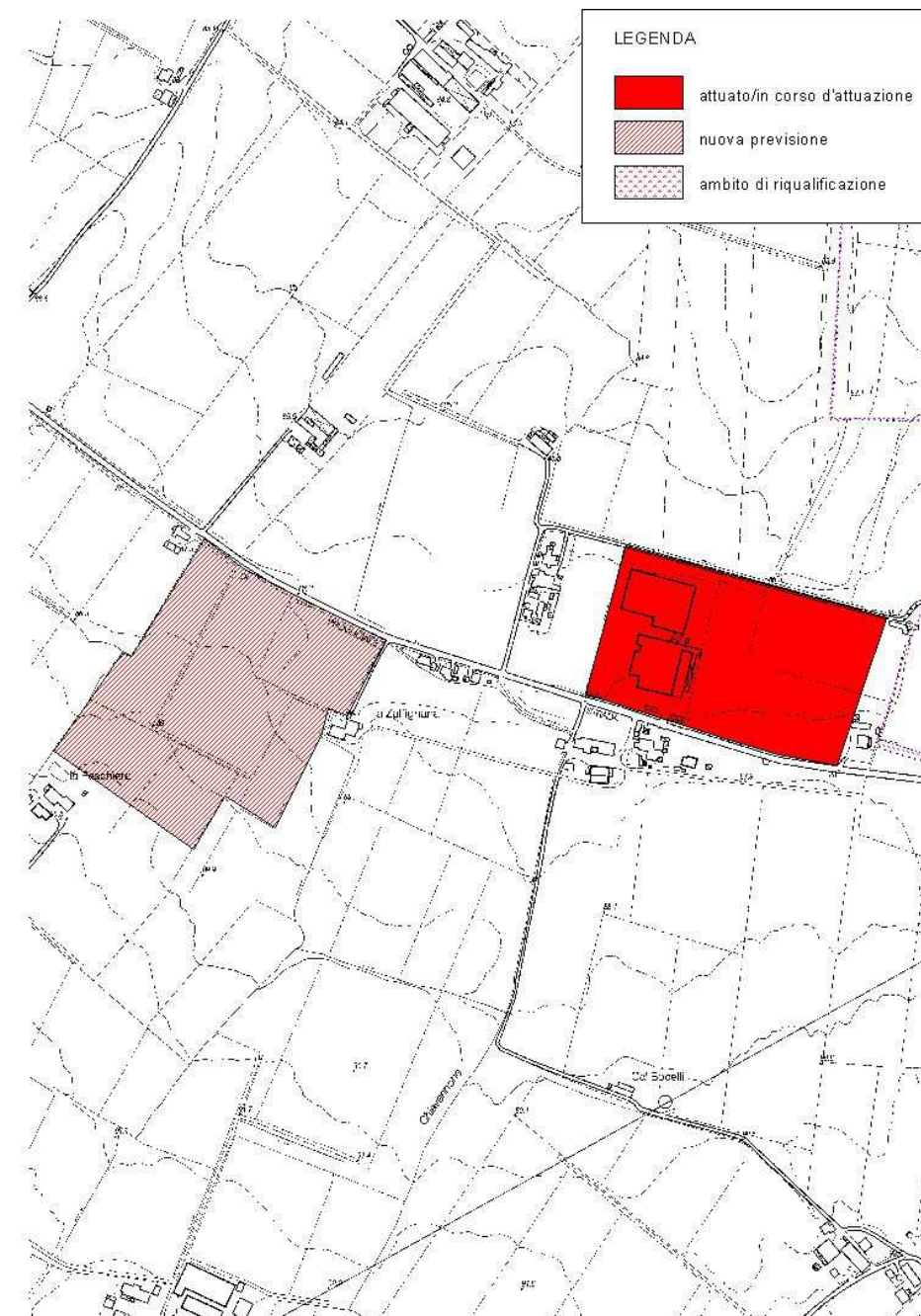
Codice identificativo ambito: 11.04



Ambito	Malcantone	
Strumento urbanistico vigente	PSC approvato con atto n. 22 del 11/04/2007	
Produttivo	<i>attuato/in corso di attuazione</i>	26.026 mq
	<i>nuova previsione</i>	77.695 mq
	<i>ambito di riqualificazione</i>	- - mq
Riferimenti / Fonti Aggiornamento_2012		
PSC approvato_atto n. 22 del 11/04/2007		

Aggiornamento_2017

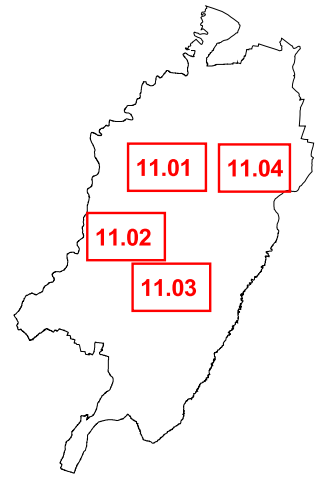
Codice identificativo ambito: 11.04



Ambito	Malcantone	
Strumento urbanistico vigente	PSC approvato con atto n. 22 del 11/04/2007	
Produttivo	<i>attuato/in corso di attuazione</i>	60.340 mq
	<i>nuova previsione</i>	77.695 mq
	<i>ambito di riqualificazione</i>	- - mq
Riferimenti / Fonti Aggiornamento_2017		
Art.A-14bis LR.20/2000 con effetti di Variante PSC, RUE di cui ai Provv. GP. n.193 del 27/09/2013 e GP. n.12 del 11/02/2016		






CARPANETO P.NO



11.02 - 11.03


LEGENDA

Stato di attuazione al 2012/2013




-  Ambiti attuati/in corso di attuazione
-  Ambiti di nuova previsione
-  Ambiti di riqualificazione

Stato di attuazione al 2017

-  Ambiti attuati/in corso di attuazione
-  Ambiti di nuova previsione
-  Ambiti di riqualificazione

 Confini comunali

scala 1:10000 - 1:15000



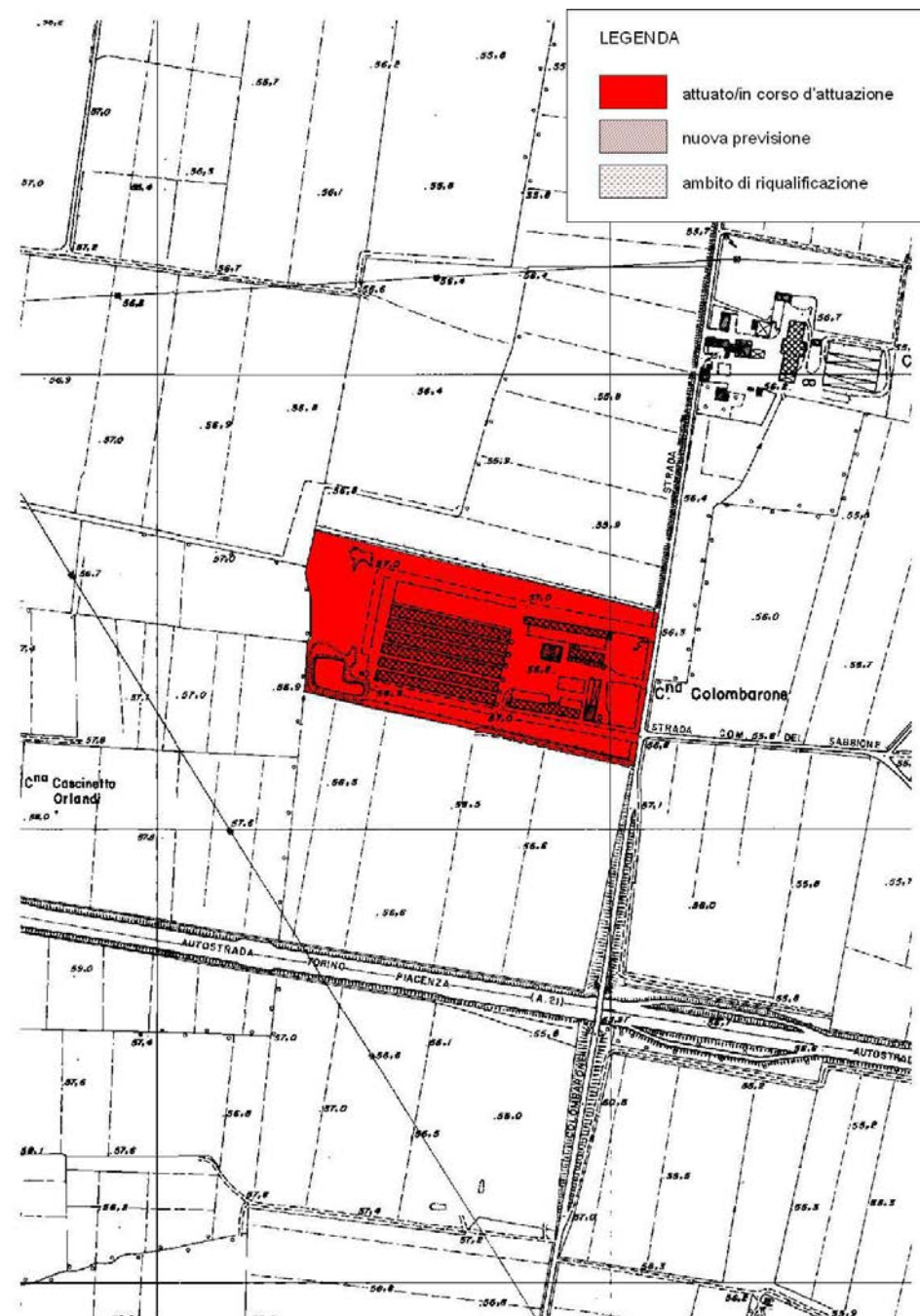
SCHEDA INFORMATIVA DEL COMUNE DI CASTEL SAN GIOVANNI_13

Aggiornamento_2012

Codice identificativo ambito: 13.01

Aggiornamento_2017

Codice identificativo ambito: 13.01



L'ambito 13.01 non viene censito, in quanto adibito ad Azienda zootecnica.

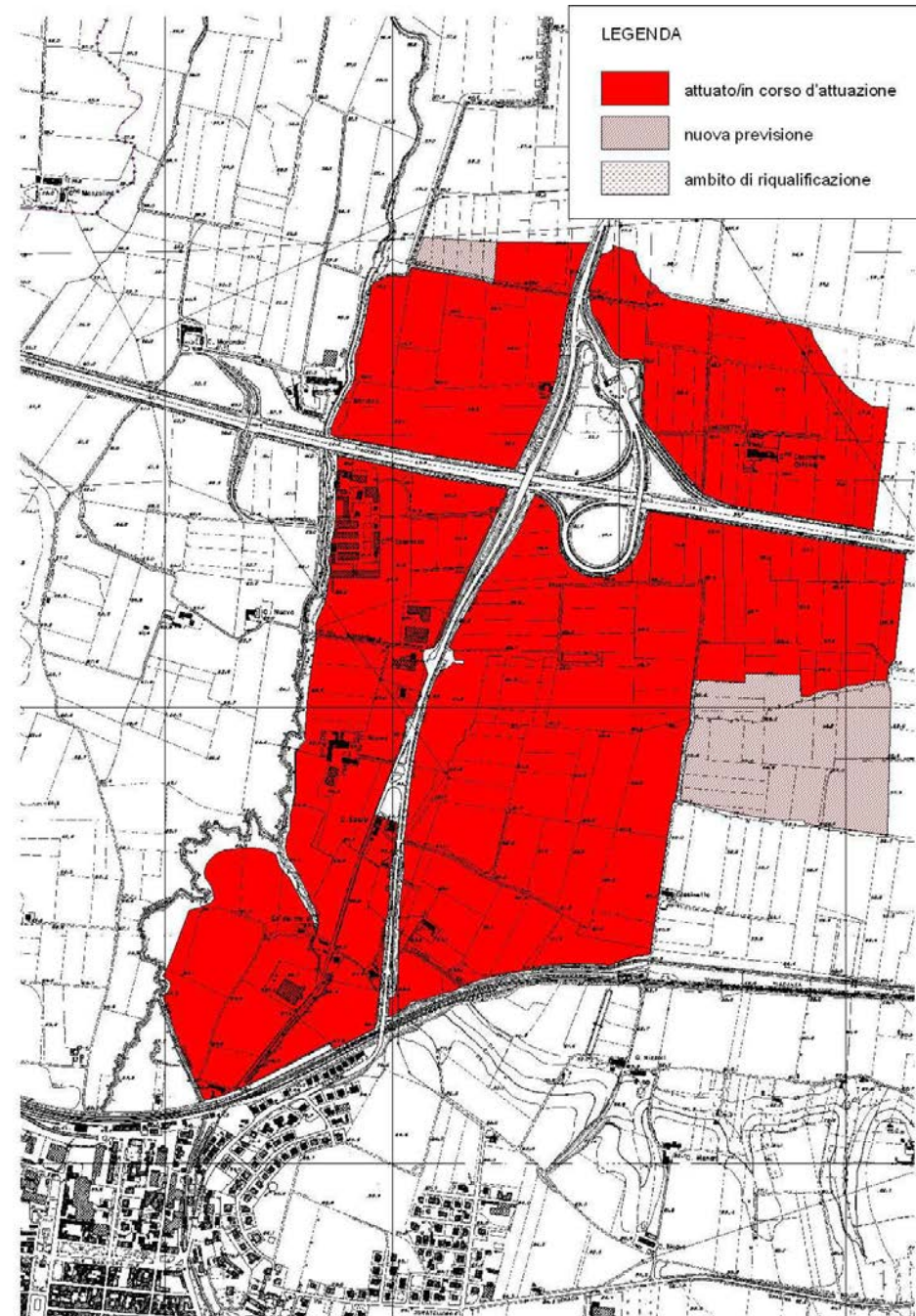
Ambito	Colombarone	
Strumento urbanistico vigente	PRG approvato il 01/01/2001	
Produttivo	<i>attuato/in corso di attuazione</i>	66.550 mq
	<i>nuova previsione</i>	-- mq
Riferimenti / Fonti Aggiornamento_2012 PSC approvato_atto n.27 del 12/07/2012		



SCHEMA INFORMATIVA DEL COMUNE DI CASTEL SAN GIOVANNI_13

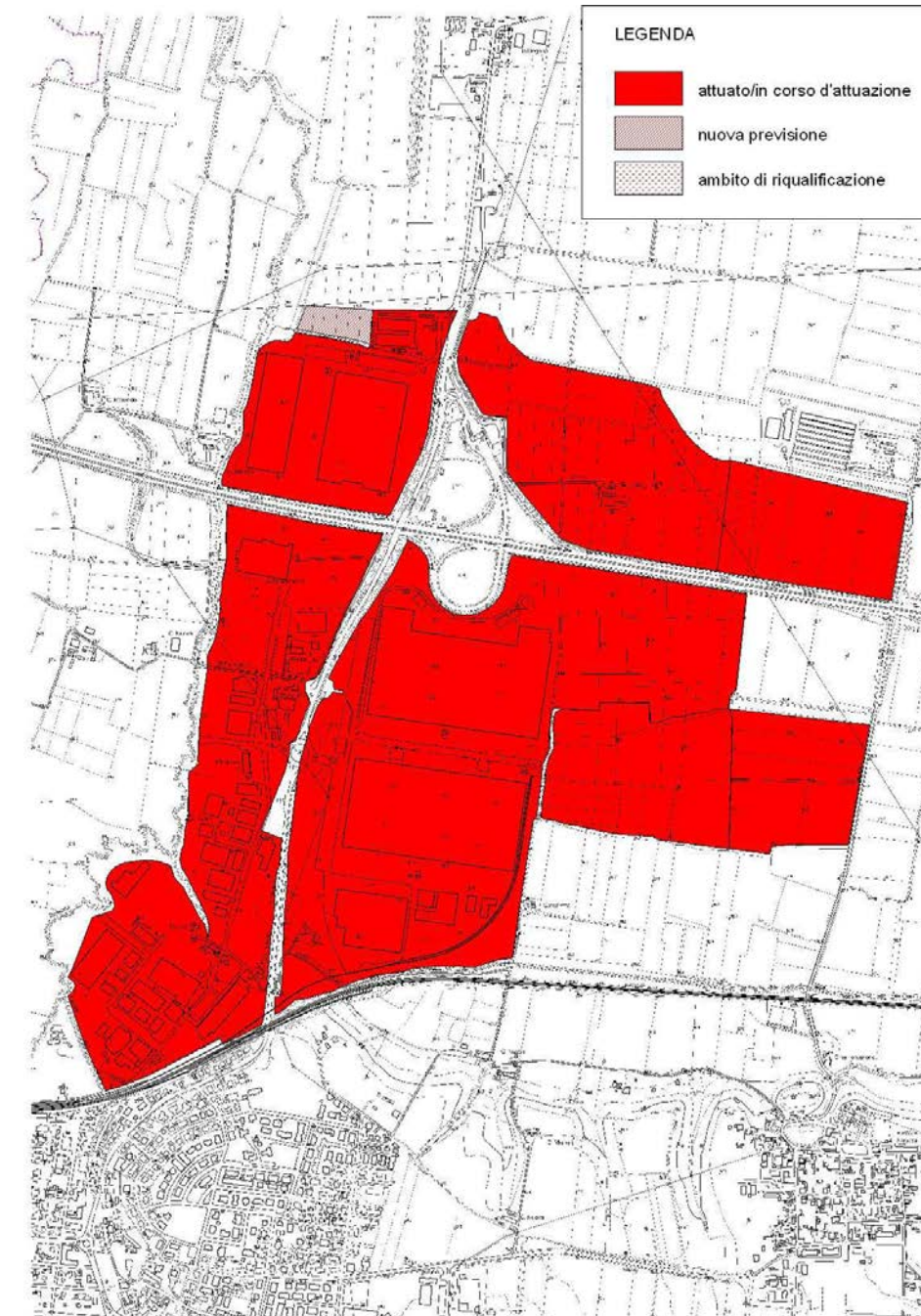
Aggiornamento_2012

Codice identificativo ambito: 13.02 e 13.06



Aggiornamento_2017

Codice identificativo ambito: 13.02 e 13.06



Ambito	Polo Logistico e Piano Insedimenti Produttivi_ PPST	
Strumento urbanistico vigente	PRG approvato il 01/01/2001	
Produttivo	<i>attuato/in corso di attuazione</i>	1.507.646 mq
	<i>nuova previsione</i>	145.910 mq
Riferimenti / Fonti Aggiornamento_2012		
PSC approvato_atto n.27 del 12/07/2012		
Ambito 13.06 Variante al PRG ex art.8 DPR160/10 approvata il 01.03.12		

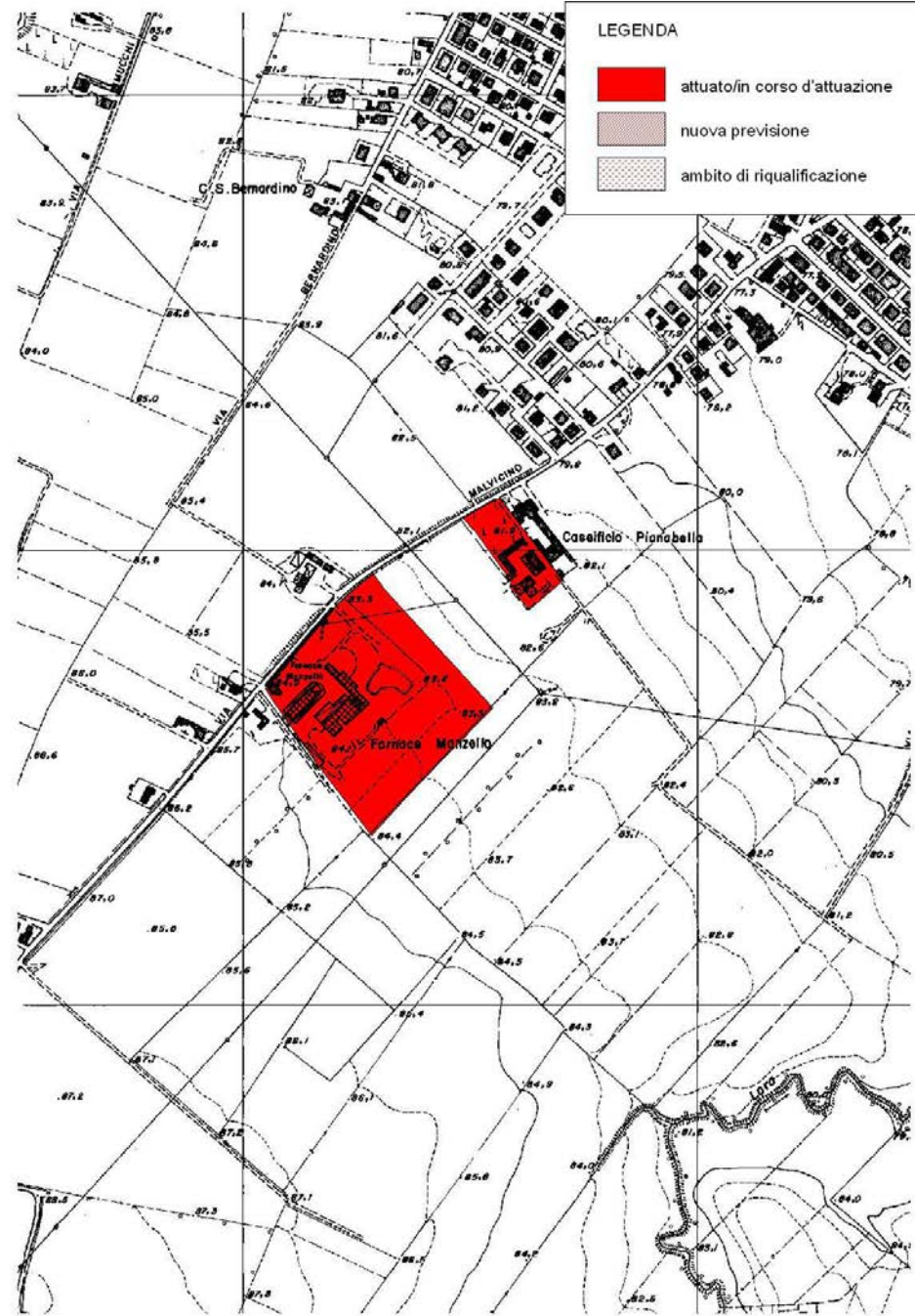
Ambito	Polo Logistico e Piano Insedimenti Produttivi_ PPST	
Strumento urbanistico vigente	PSC approvato_atto n.27 del 12/07/2012	
Produttivo	<i>attuato/in corso di attuazione</i>	1.849.511 mq
	<i>nuova previsione</i>	11.853 mq
Riferimenti / Fonti Aggiornamento_2017		
PUA Ambito ANP02 di cui al Provv. della Provincia n.25 del 23/12/2014		
Progetti DPR 160/2010 in Variante al PSC di cui ai Provv. della Provincia n 129 e n.130 del 19/12/2016		



SCHEMA INFORMATIVA DEL COMUNE DI CASTEL SAN GIOVANNI_13

Aggiornamento_2012

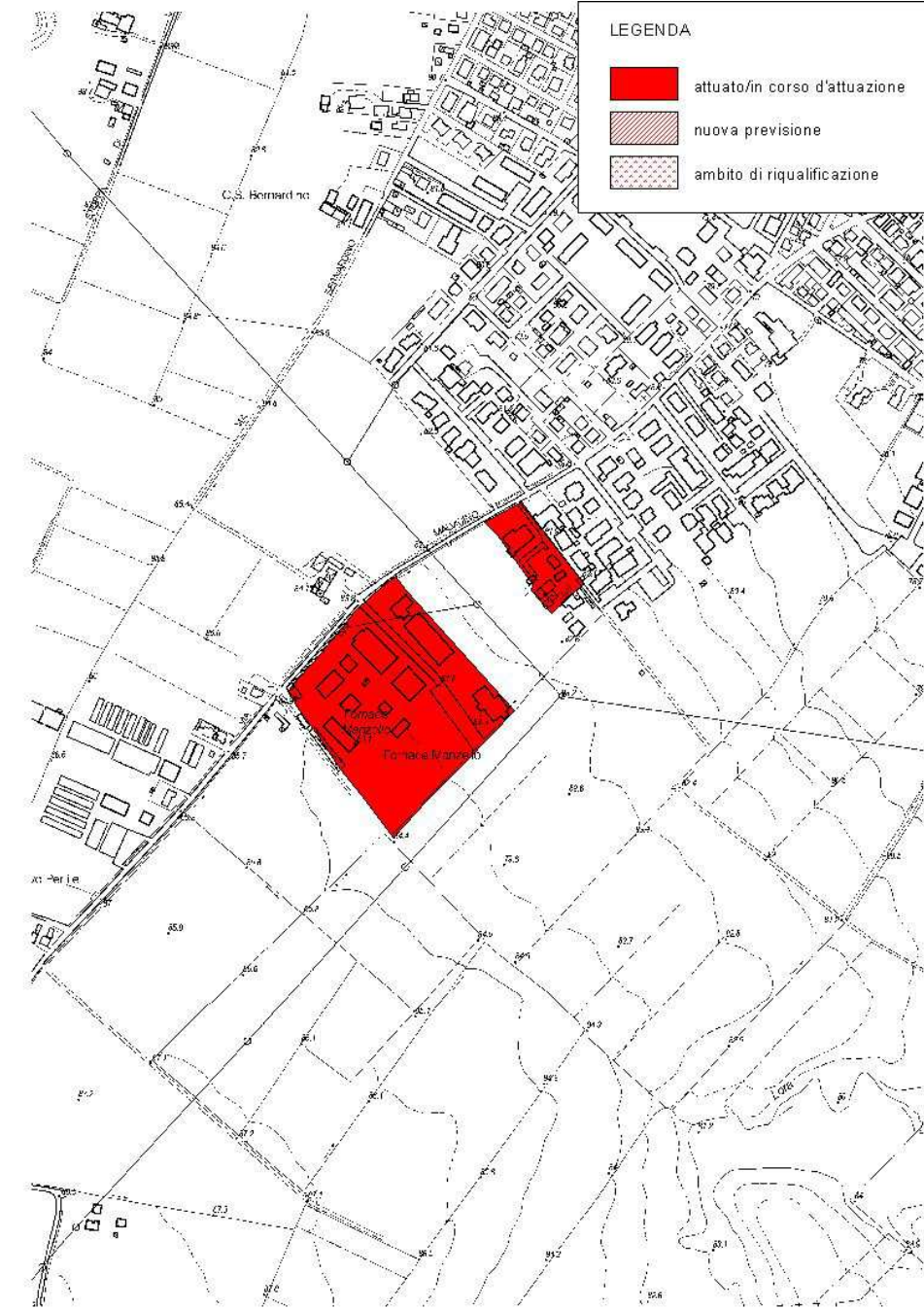
Codice identificativo ambito: 13.03



Ambito	Via Malvicino	
Strumento urbanistico vigente	PRG approvato il 01/01/2001	
Produttivo	<i>attuato/in corso di attuazione</i>	42.295 mq
	<i>nuova previsione</i>	-- mq
Riferimenti / Fonti Aggiornamento_2012 PSC approvato_atto n.27 del 12/07/2012		

Aggiornamento_2017

Codice identificativo ambito: 13.03



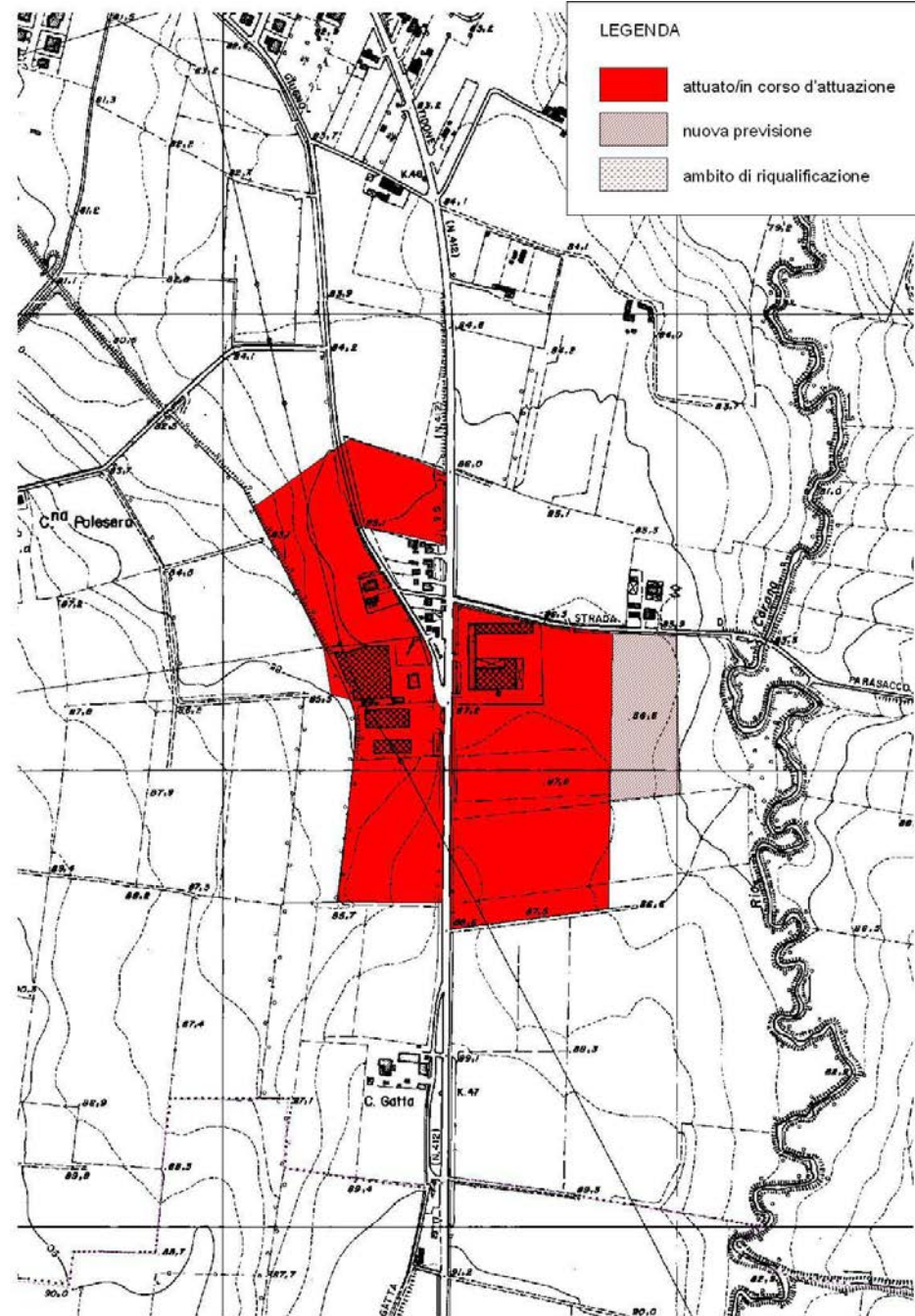
Ambito	Via Malvicino	
Strumento urbanistico vigente	PSC approvato_atto n.27 del 12/07/2012	
Produttivo	<i>attuato/in corso di attuazione</i>	42.295 mq
	<i>nuova previsione</i>	-- mq
Riferimenti / Fonti Aggiornamento_2017 Non si rilevano stati di aggiornamento		



SCHEDA INFORMATIVA DEL COMUNE DI CASTEL SAN GIOVANNI_13

Aggiornamento_2012

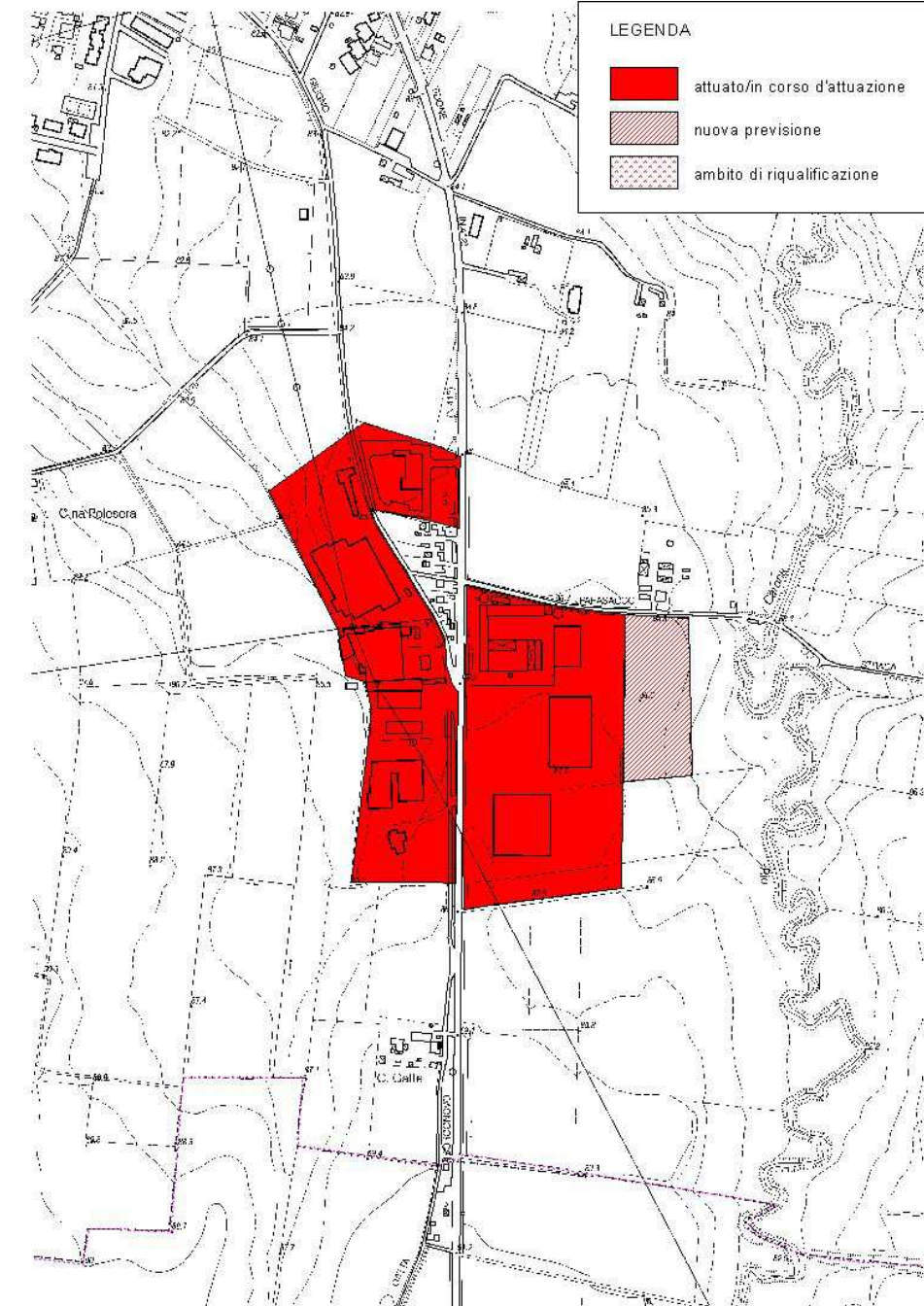
Codice identificativo ambito: 13.04



Ambito	Via Borgonovo	
Strumento urbanistico vigente	PRG approvato il 01/01/2001	
Produttivo	<i>attuato/in corso di attuazione</i>	116.899 mq
	<i>nuova previsione</i>	13.065 mq
Riferimenti / Fonti Aggiornamento_2012 PSC approvato_atto n.27 del 12/07/2012		

Aggiornamento_2017

Codice identificativo ambito: 13.04



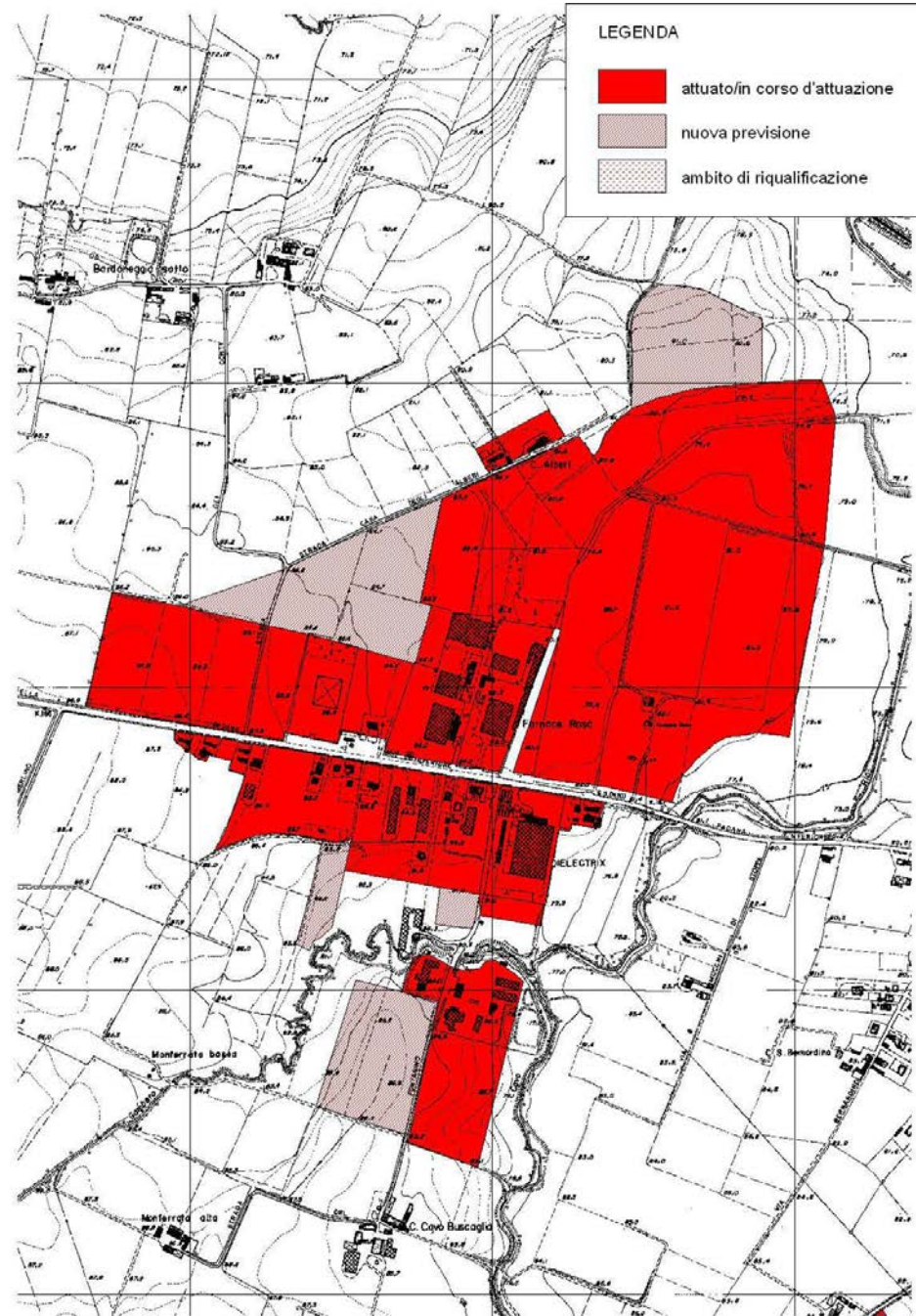
Ambito	Via Borgonovo	
Strumento urbanistico vigente	PSC approvato_atto n.27 del 12/07/2012	
Produttivo	<i>attuato/in corso di attuazione</i>	116.899 mq
	<i>nuova previsione</i>	13.065 mq
Riferimenti / Fonti Aggiornamento_2017 Non si rilevano stati di aggiornamento		



SCHEDE INFORMATIVE DEL COMUNE DI CASTEL SAN GIOVANNI_13

Aggiornamento_2012

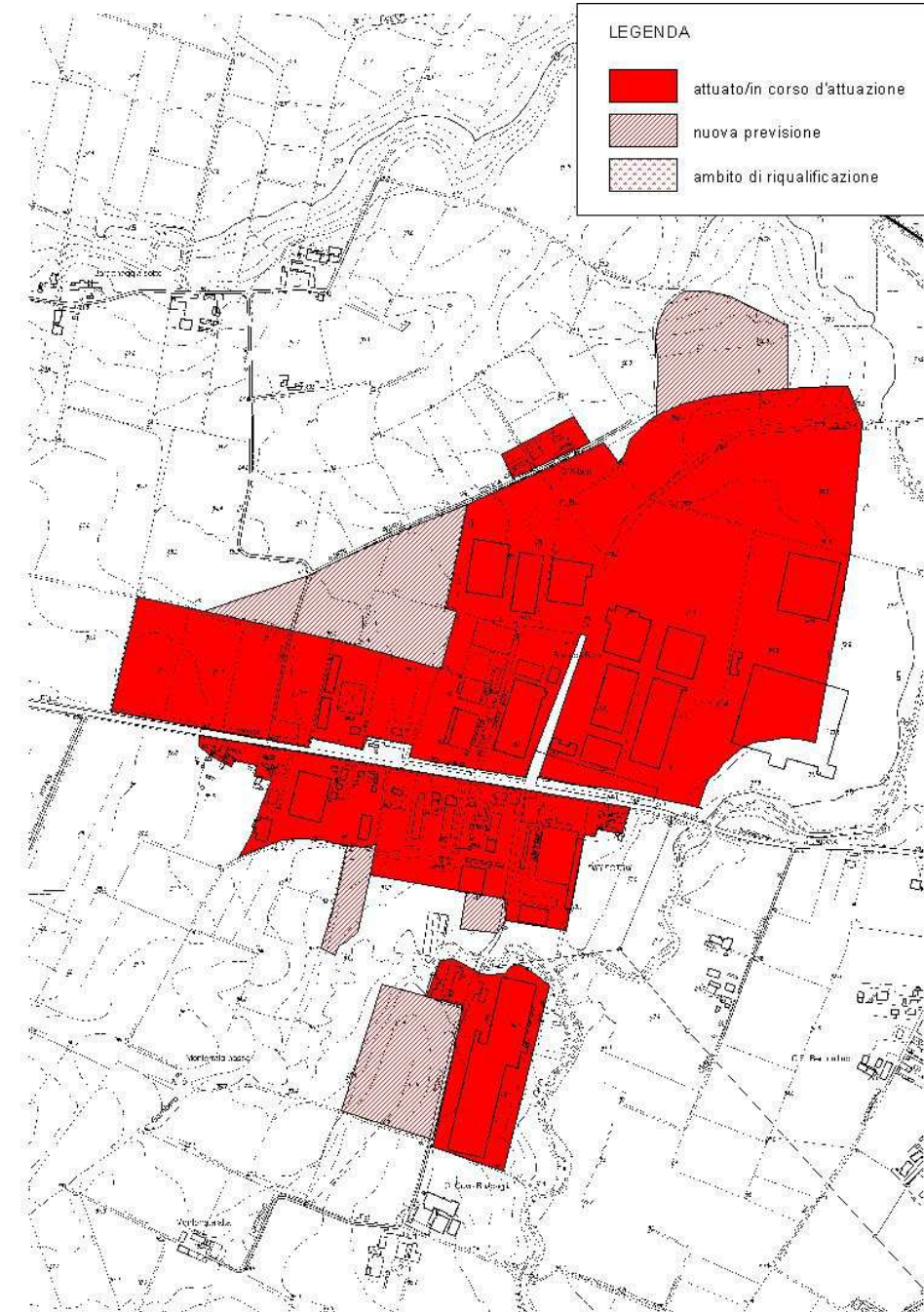
Codice identificativo ambito: 13.05



Ambito	Campo d'Oro_PPC	
Strumento urbanistico vigente	PRG approvato il 01/01/2001	
Produttivo	<i>attuato/in corso di attuazione</i>	604.805 mq
	<i>nuova previsione</i>	131.222 mq
Riferimenti / Fonti Aggiornamento_2012 PSC approvato_atto n.27 del 12/07/2012		

Aggiornamento_2017

Codice identificativo ambito: 13.05



Ambito	Campo d'Oro_PPC	
Strumento urbanistico vigente	PSC approvato_atto n.27 del 12/07/2012	
Produttivo	<i>attuato/in corso di attuazione</i>	604.805 mq
	<i>nuova previsione</i>	131.222 mq
Riferimenti / Fonti Aggiornamento_2017 Non si rilevano stati di aggiornamento		



Dati sugli Ambiti

Comune di Castel SanGiovanni - Codice identificativo dell'ambito 13.02		Sub-ambito: -	
Ambito attuato (è stata avviata la trasformazione)	SI X	NO	
Strumento di attuazione	Tipologia dello strumento attuativo	PIP	
	Data di presentazione	--	
	Data di approvazione	10/12/1980	
	Data di sottoscrizione della convenzione	--	
Realizzazione degli immobili	Completa	Parziale	
Stato di occupazione degli immobili	Completa	Parziale	
Altro / Note	--		

Comune di Castel SanGiovanni - Codice identificativo dell'ambito 13.03		Sub-ambito: -	
Ambito attuato (è stata avviata la trasformazione)	SI X	NO	
Strumento di attuazione	Tipologia dello strumento attuativo	--	
	Data di presentazione	--	
	Data di approvazione	--	
	Data di sottoscrizione della convenzione	--	
Realizzazione degli immobili	Completa	Parziale	
Stato di occupazione degli immobili	Completa	Parziale	
Altro / Note	--		

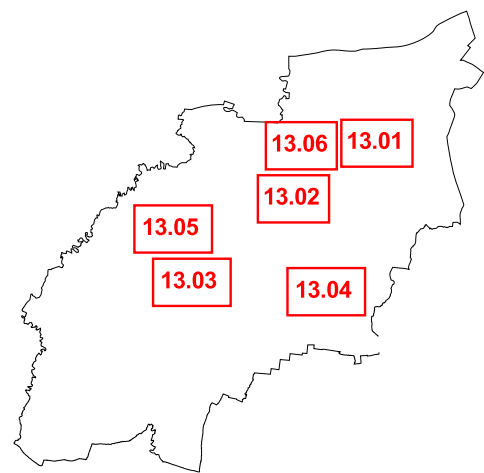
Comune di Castel SanGiovanni - Codice identificativo dell'ambito 13.04		Sub-ambito: -	
Ambito attuato (è stata avviata la trasformazione)	SI X	NO	
Strumento di attuazione	Tipologia dello strumento attuativo	PPIP	
	Data di presentazione	--	
	Data di approvazione	27/09/1999	
	Data di sottoscrizione della convenzione	17/01/2000	
Realizzazione degli immobili	Completa	Parziale	
Stato di occupazione degli immobili	Completa	Parziale	
Altro / Note	--		

Comune di Castel SanGiovanni - Codice identificativo dell'ambito 13.05		Sub-ambito: -	
Ambito attuato (è stata avviata la trasformazione)	SI X	NO	
Strumento di attuazione	Tipologia dello strumento attuativo	PPIP	
	Data di presentazione	--	
	Data di approvazione	30/10/1998	
	Data di sottoscrizione della convenzione	--	
Realizzazione degli immobili	Completa	Parziale	
Stato di occupazione degli immobili	Completa	Parziale	
Altro / Note	--		

Comune di Castel SanGiovanni - Codice identificativo dell'ambito 13.06		Sub-ambito: -	
Ambito attuato (è stata avviata la trasformazione)	SI X	NO	
Strumento di attuazione	Tipologia dello strumento attuativo	Piano Particolareggiato di iniziativa pubblica	
	Data di presentazione	--	
	Data di approvazione	--	
	Data di sottoscrizione della convenzione	--	
Realizzazione degli immobili	Completa	Parziale	
Stato di occupazione degli immobili	Completa	Parziale	
Altro / Note	--		



CASTEL SAN GIOVANNI






13.01 - 13.02 - 13.06

13.03 - 13.05


LEGENDA

Stato di attuazione al 2012/2013

-  Ambiti attuati/in corso di attuazione
-  Ambiti di nuova previsione
-  Ambiti di riqualificazione

Stato di attuazione al 2017

-  Ambiti attuati/in corso di attuazione
-  Ambiti di nuova previsione
-  Ambiti di riqualificazione

 Confini comunali

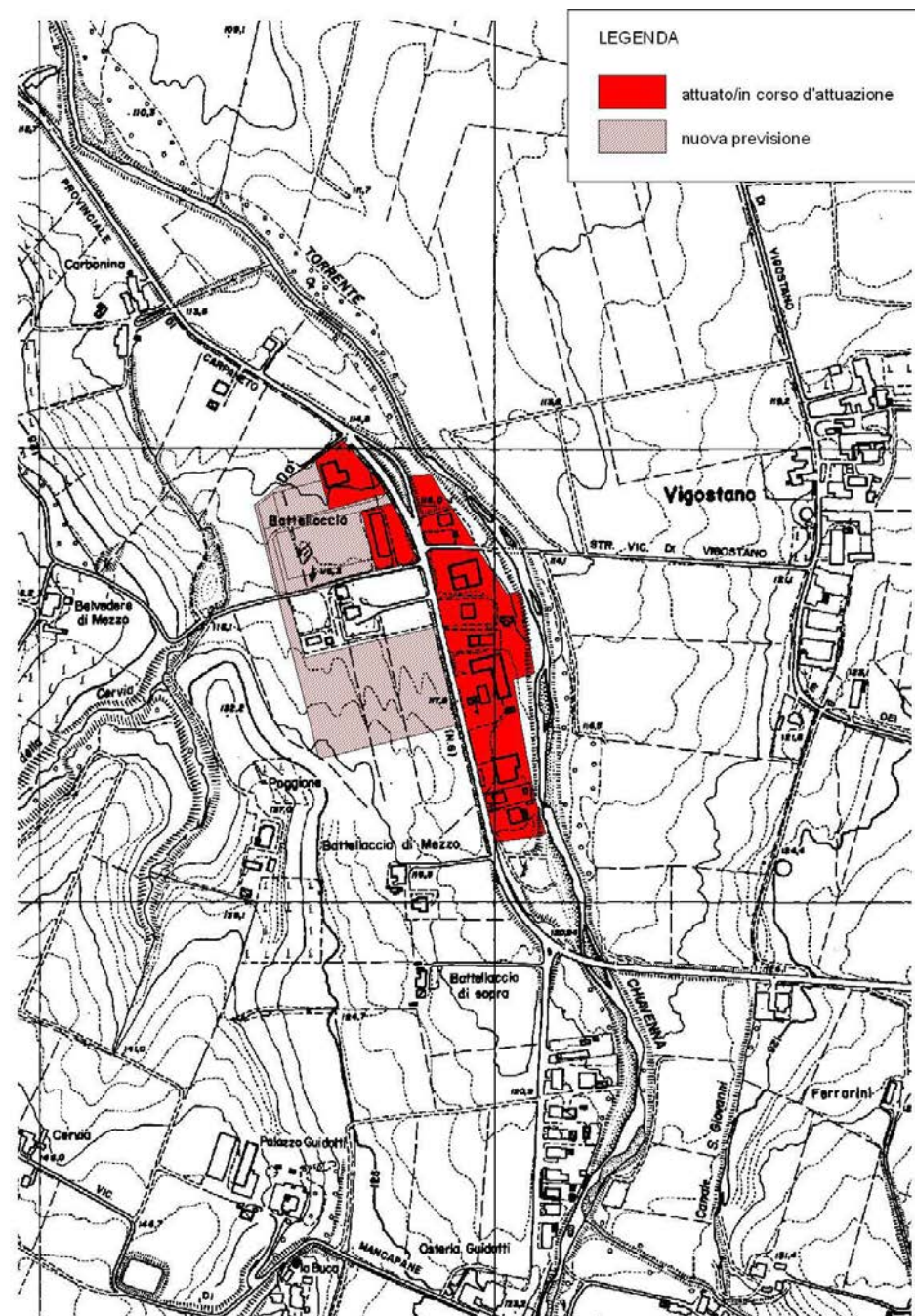
scala 1:15000 - 1:10000

13.04

SCHEDE INFORMATIVE DEL COMUNE DI CASTELL'ARQUATO_12

Aggiornamento_2013

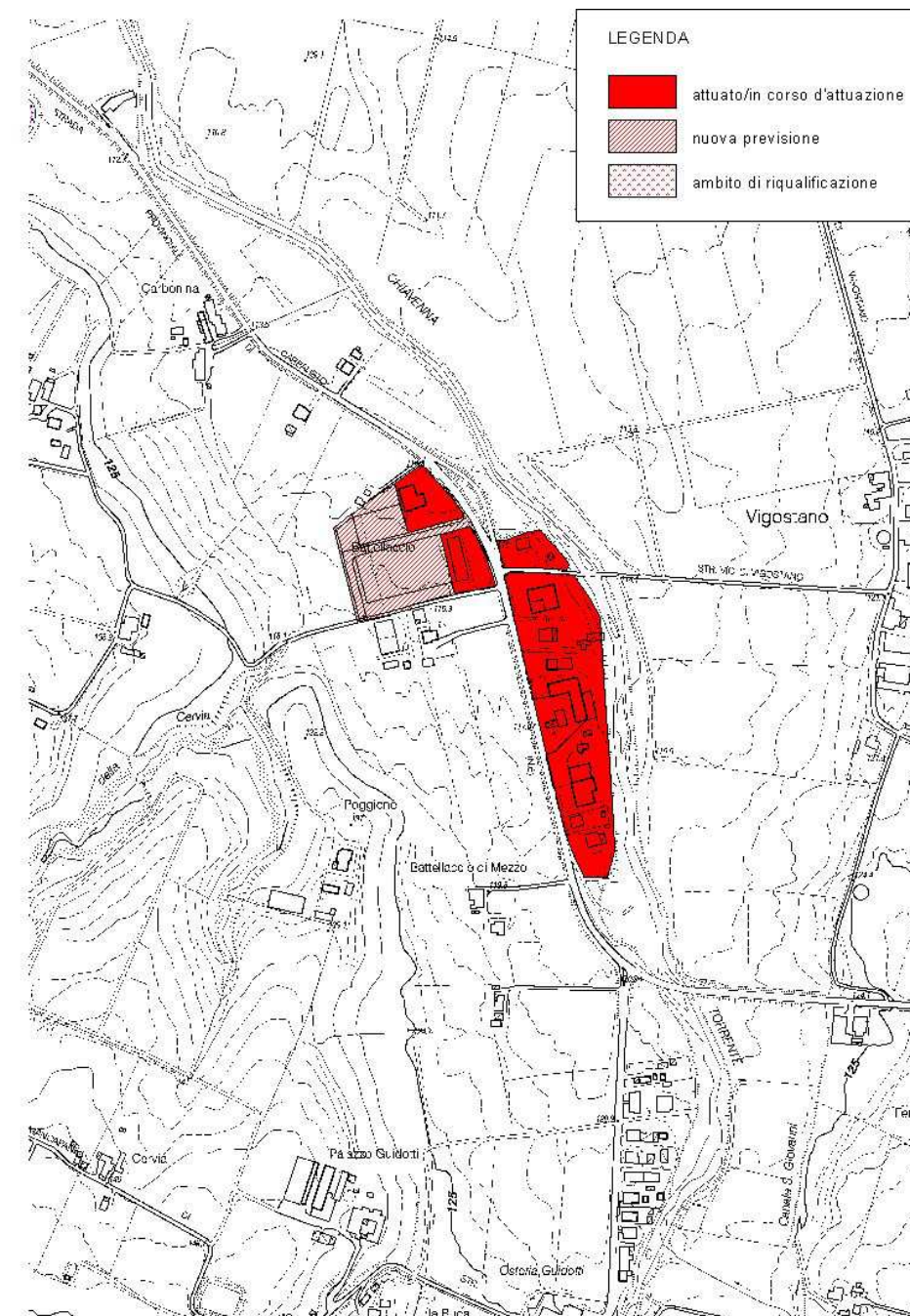
Codice identificativo ambito: 12.01



Ambito	Battellaccio	
Strumento urbanistico vigente	PSC approvato con atto n.21 del 26/04/2004	
Produttivo	<i>attuato/in corso di attuazione</i>	31.625 mq
	<i>nuova previsione</i>	31.137 mq
Riferimenti/Fonti Aggiornamento_2013		
Non si rilevano stati di aggiornamento		

Aggiornamento_2017

Codice identificativo ambito: 12.01



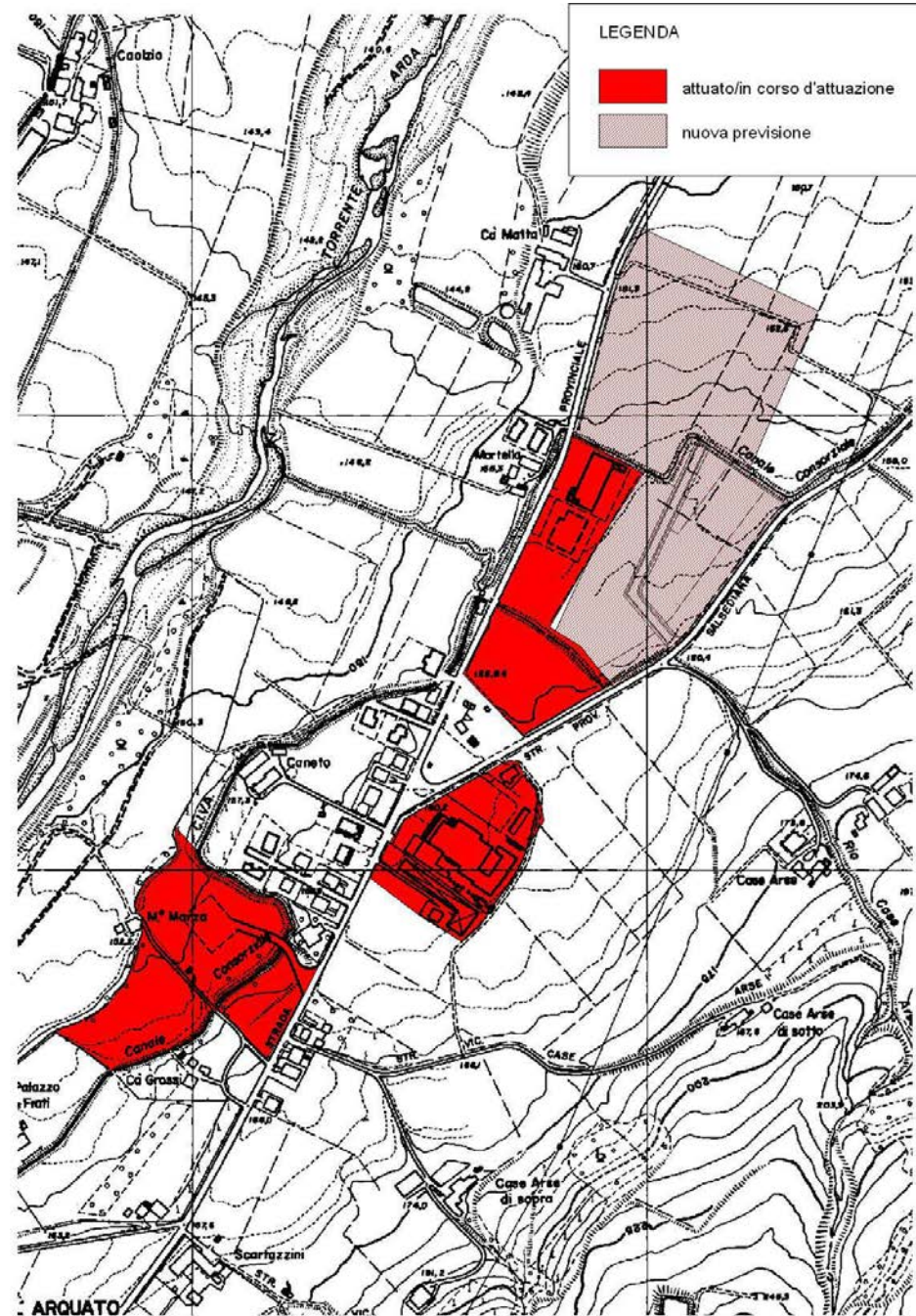
Ambito	Battellaccio	
Strumento urbanistico vigente	PSC approvato con atto n.21 del 26/04/2004 Variante PSC approvata con atto n.13 del 09/04/2014	
Produttivo	<i>attuato/in corso di attuazione</i>	32.574 mq
	<i>nuova previsione</i>	12.794 mq
Riferimenti/Fonti Aggiornamento_2017		
Variante PSC approvata con atto n.13 del 09/04/2014		



SCHEDA INFORMATIVA DEL COMUNE DI CASTELL'ARQUATO_12

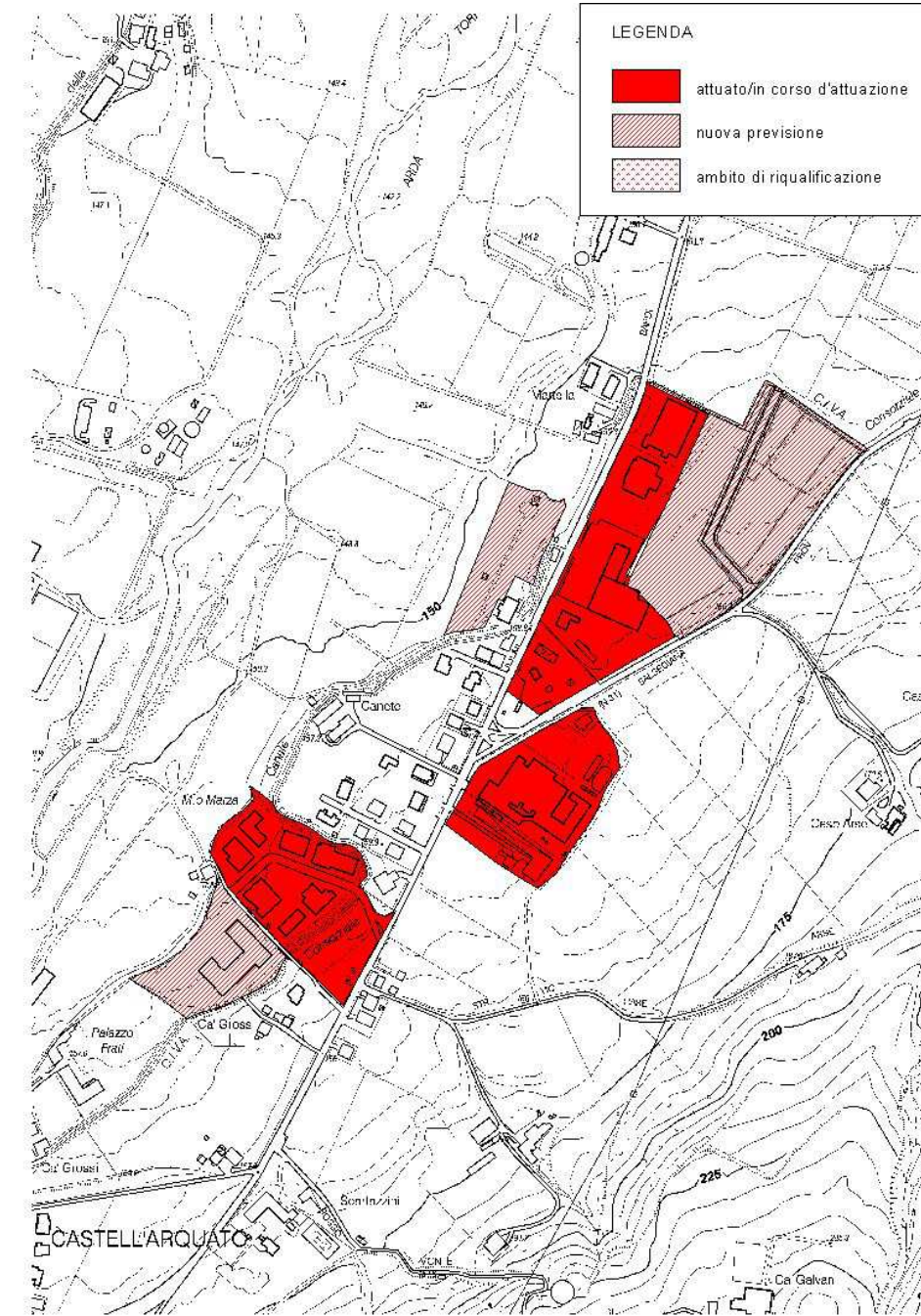
Aggiornamento_2013

Codice identificativo ambito: 12.02



Aggiornamento_2017

Codice identificativo ambito: 12.02



Ambito	Caneto_Martella	
Strumento urbanistico vigente	PSC approvato con atto n.21 del 26/04/2004	
Produttivo	attuato/in corso di attuazione	84.800 mq
	nuova previsione	82.417 mq
Riferimenti/Fonti Aggiornamento_2013		
Non si rilevano stati di aggiornamento		

Ambito	Caneto_Martella	
Strumento urbanistico vigente	PSC approvato con atto n.21 del 26/04/2004 Variante PSC approvata con atto n.13 del 09/04/2014	
Produttivo	attuato/in corso di attuazione	77.547 mq
	nuova previsione	58.284 mq
Riferimenti/Fonti Aggiornamento_2017		
Variante PSC approvata con atto n.13 del 09/04/2014		

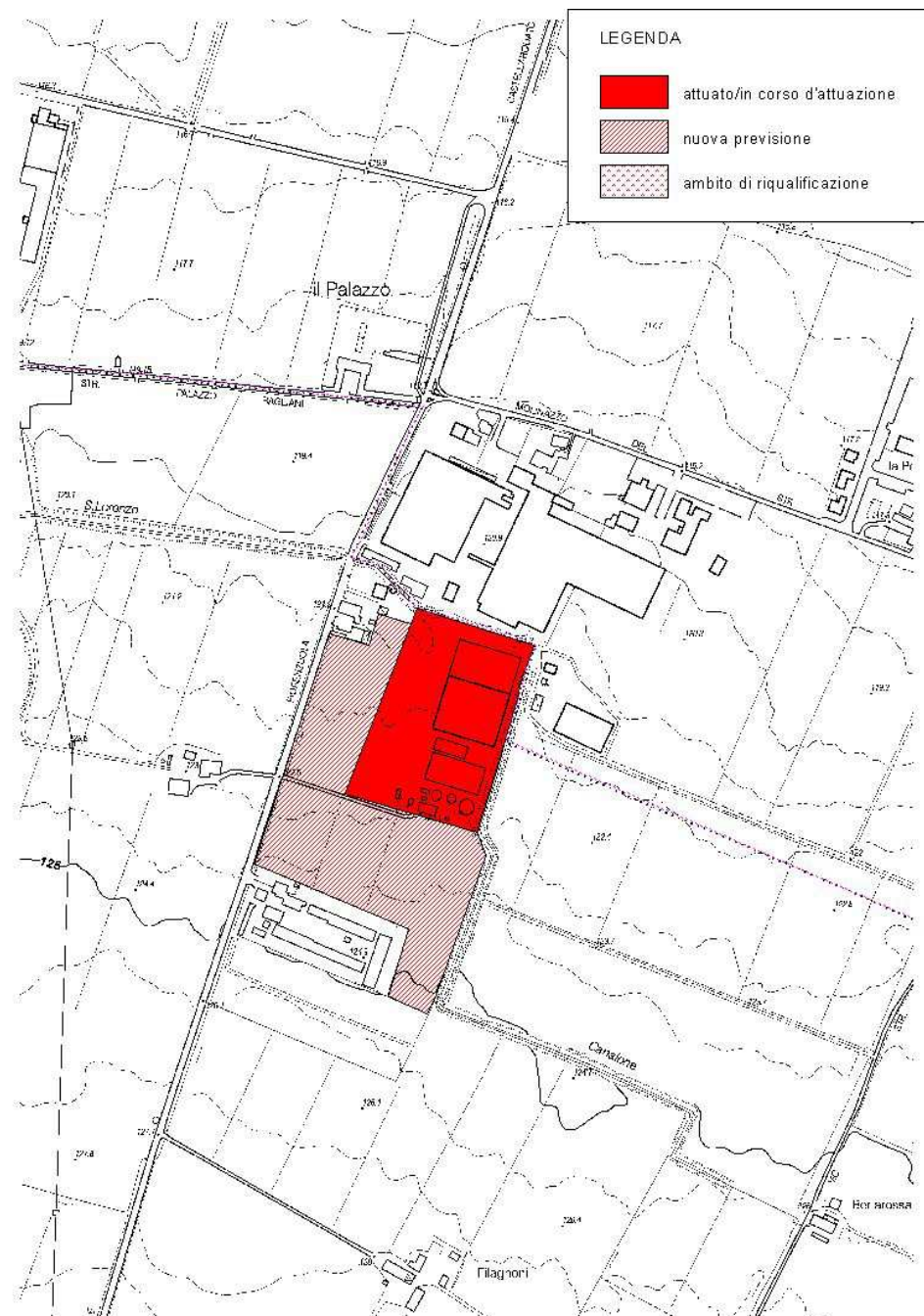


SCHEDA INFORMATIVA DEL COMUNE DI CASTELL'ARQUATO_12

Aggiornamento_2017

Codice identificativo ambito: 12.03

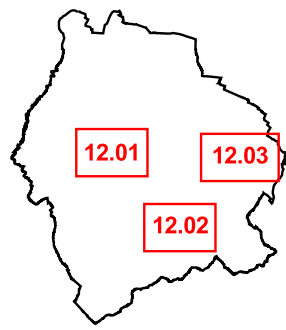
L'ambito 12.03 è stato considerato in qs aggiornamento in quanto con la nuova area supera i 4ha; l'area consolidata non è stata conteggiata come incremento in quanto già presente al 2012/2013.



Ambito	Biraga	
Strumento urbanistico vigente	PSC approvato con atto n.21 del 26/04/2004 Variante PSC approvata con atto n.13 del 09/04/2014	
Produttivo	<i>attuato/in corso di attuazione</i>	30.774 mq
	<i>nuova previsione</i>	44.916 mq
Riferimenti/Fonti Aggiornamento_2017		
Variante PSC approvata con atto n.13 del 09/04/2014		



CASTELL'ARQUATO






12.02


12.01

LEGENDA

Stato di attuazione al 2012/2013

-  Ambiti attuati/in corso di attuazione
-  Ambiti di nuova previsione
-  Ambiti di riqualificazione

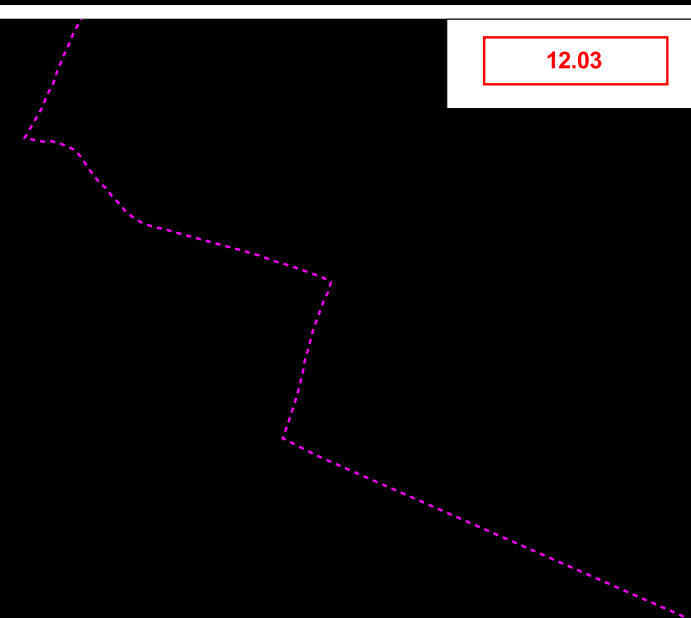
Stato di attuazione al 2017

-  Ambiti attuati/in corso di attuazione
-  Ambiti di nuova previsione
-  Ambiti di riqualificazione

 Confini comunali

scala 1:5000

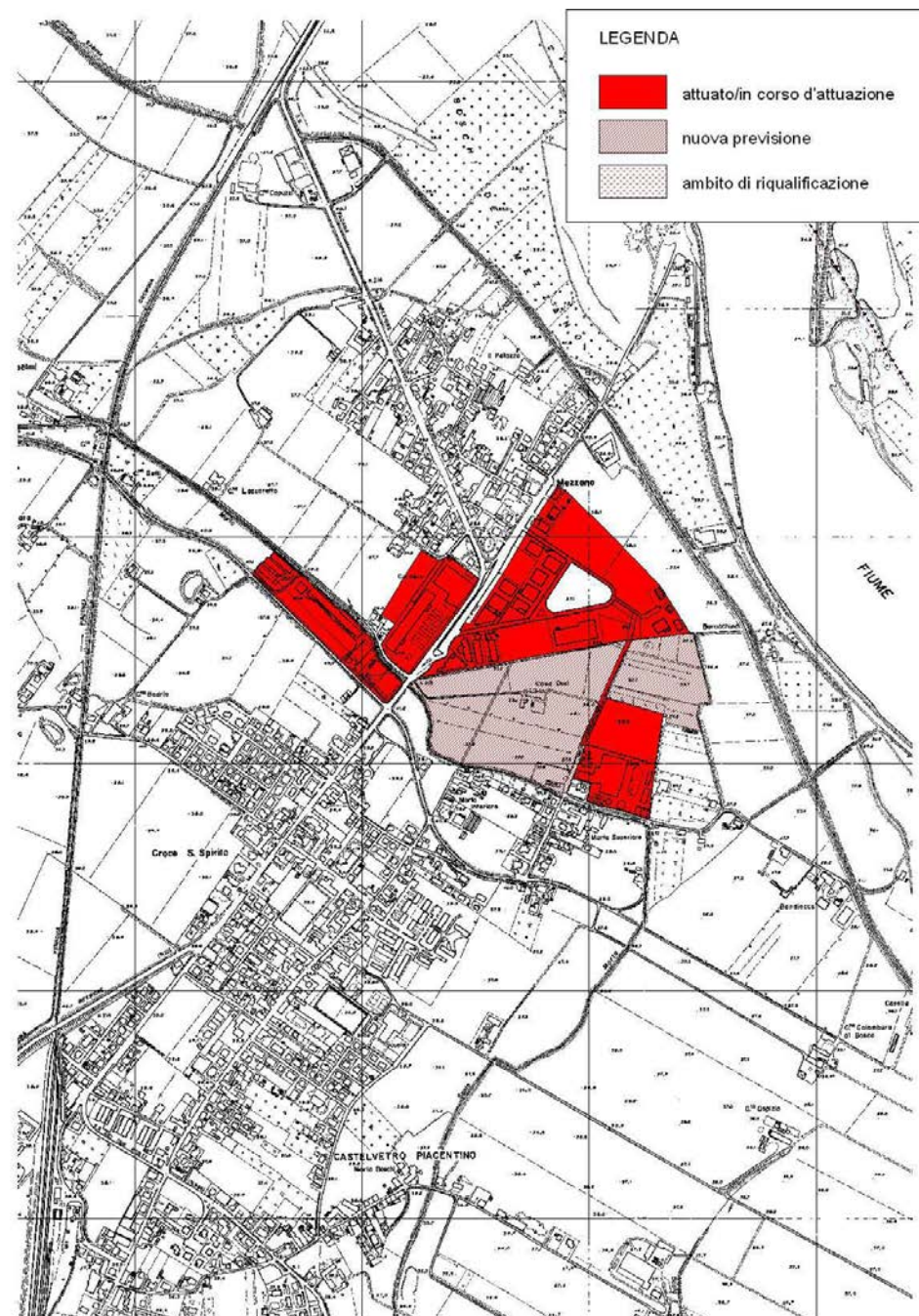
12.03



SCHEDA INFORMATIVA DEL COMUNE DI CASTELVETRO P.NO_14

Aggiornamento_2012

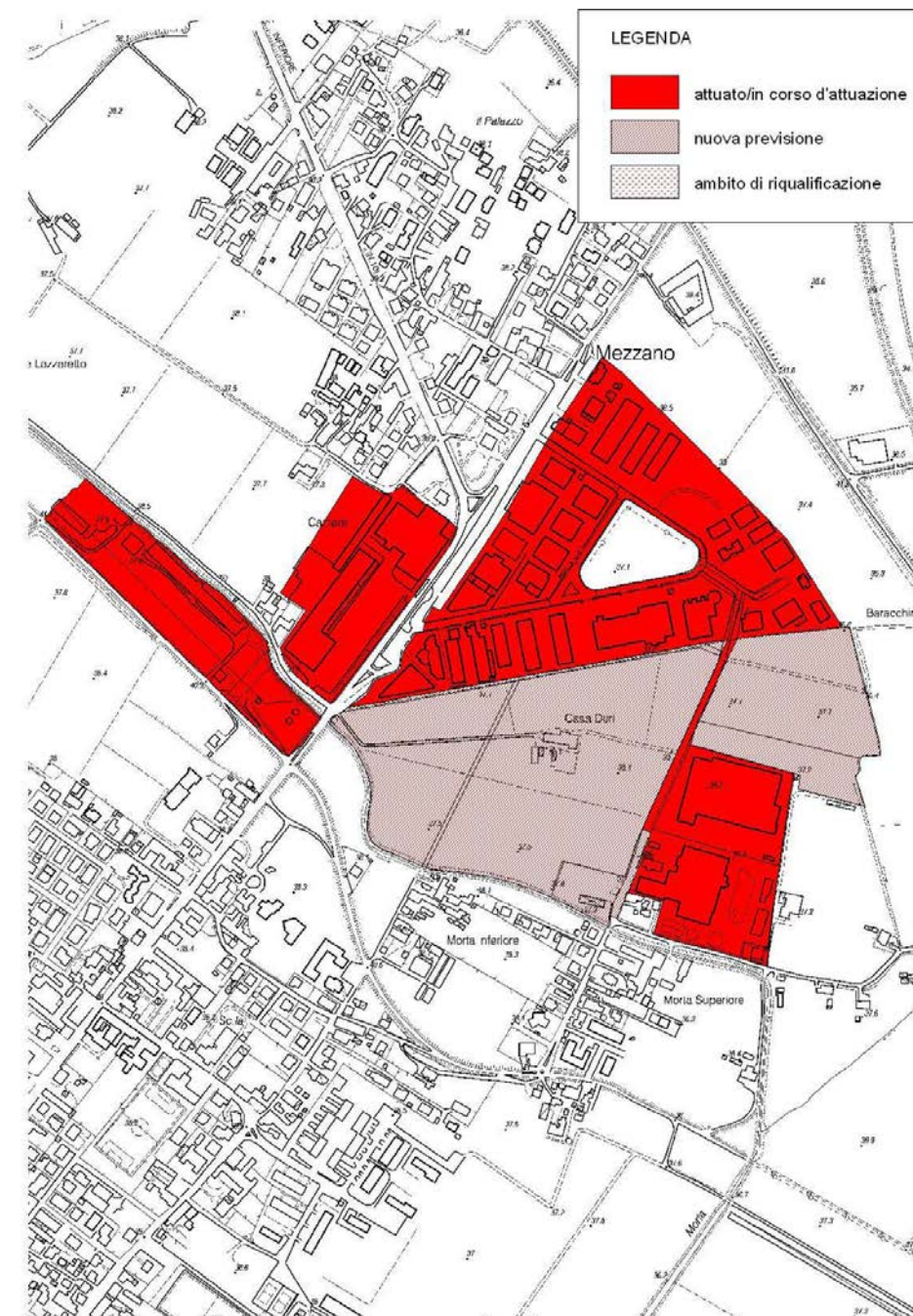
Codice identificativo ambito: 14.01



Ambito	Mezzano	
Strumento urbanistico vigente	PRG approvato il 28/10/2004	
Produttivo	<i>attuato/in corso di attuazione</i>	200.031 mq
	<i>nuova previsione</i>	126.408 mq
	<i>ambito di riqualificazione</i>	-- mq
Riferimenti / Fonti Aggiornamento_2012		
PUE. Approvato il 28/09/2006 (realizzazione immobili_non attuata)		

Aggiornamento_2017

Codice identificativo ambito: 14.01



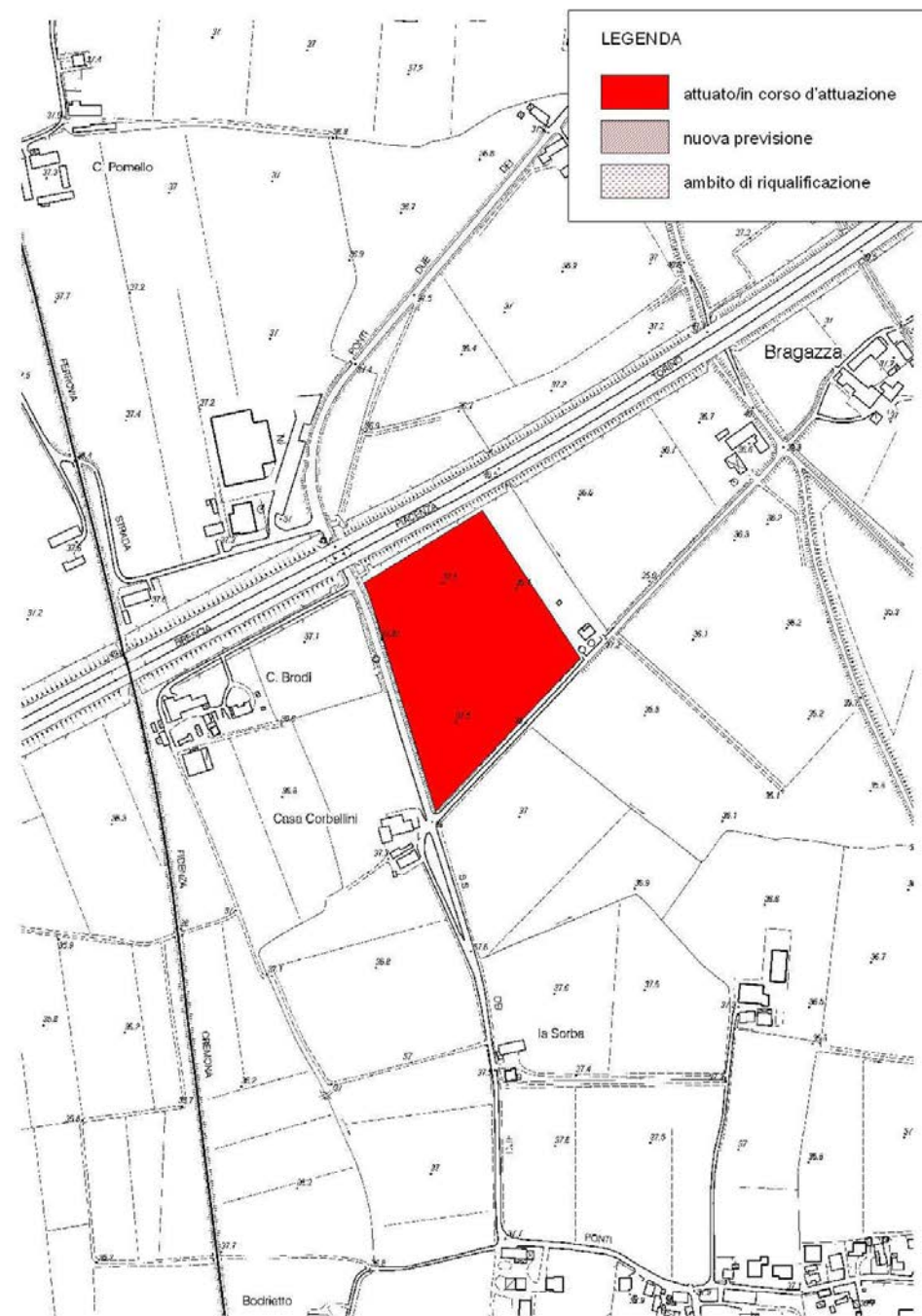
Ambito	Mezzano	
Strumento urbanistico vigente	PRG approvato il 28/10/2004	
Produttivo	<i>attuato/in corso di attuazione</i>	200.031 mq
	<i>nuova previsione</i>	126.408 mq
	<i>ambito di riqualificazione</i>	-- mq
Riferimenti / Fonti Aggiornamento_2017		
Non si rilevano stati di aggiornamento		



SCHEDA INFORMATIVA DEL COMUNE DI CASTELVETRO P.NO_14

Aggiornamento_2017

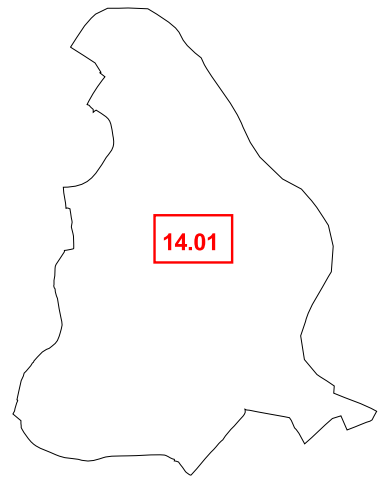
Codice identificativo ambito: 14.02



Ambito	Area1	
Strumento urbanistico vigente	PRG approvato il 28/10/2004	
Produttivo	<i>attuato/in corso di attuazione</i>	41.138 mq
	<i>nuova previsione</i>	-- mq
	<i>ambito di riqualificazione</i>	-- mq
Riferimenti / Fonti Aggiornamento_2017		
SUAP in Variante al PRG di cui al Provv. Provinciale GP. n.139 del 28/09/2015		






CASTELVETRO P.NO





LEGENDA

Stato di attuazione al 2012/2013

-  Ambiti attuati/in corso di attuazione
-  Ambiti di nuova previsione
-  Ambiti di riqualificazione

Stato di attuazione al 2017

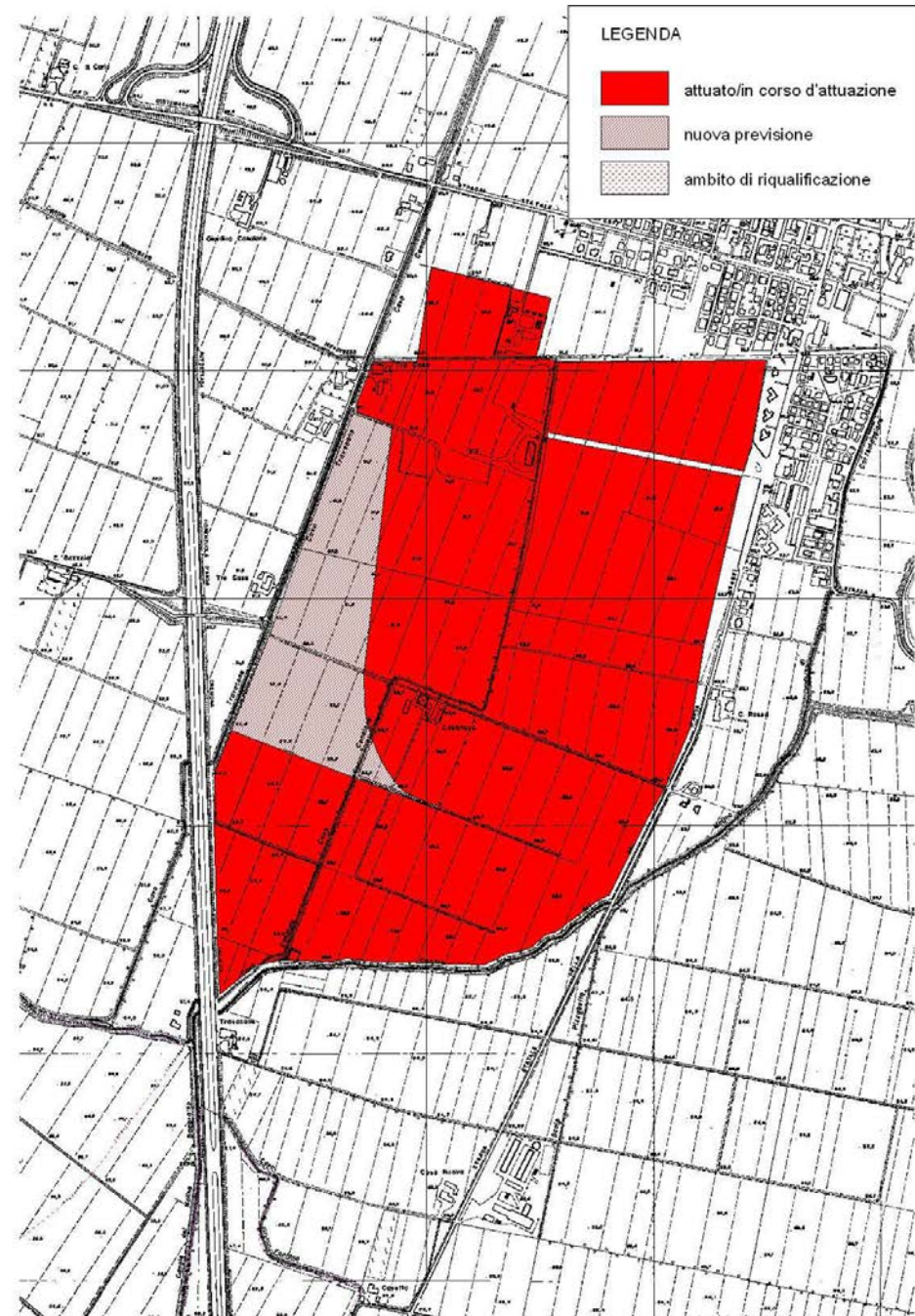
-  Ambiti attuati/in corso di attuazione
-  Ambiti di nuova previsione
-  Ambiti di riqualificazione

 Confini comunali

SCHEDA INFORMATIVA DEL COMUNE DI CORTEMAGGIORE_18

Aggiornamento_2012

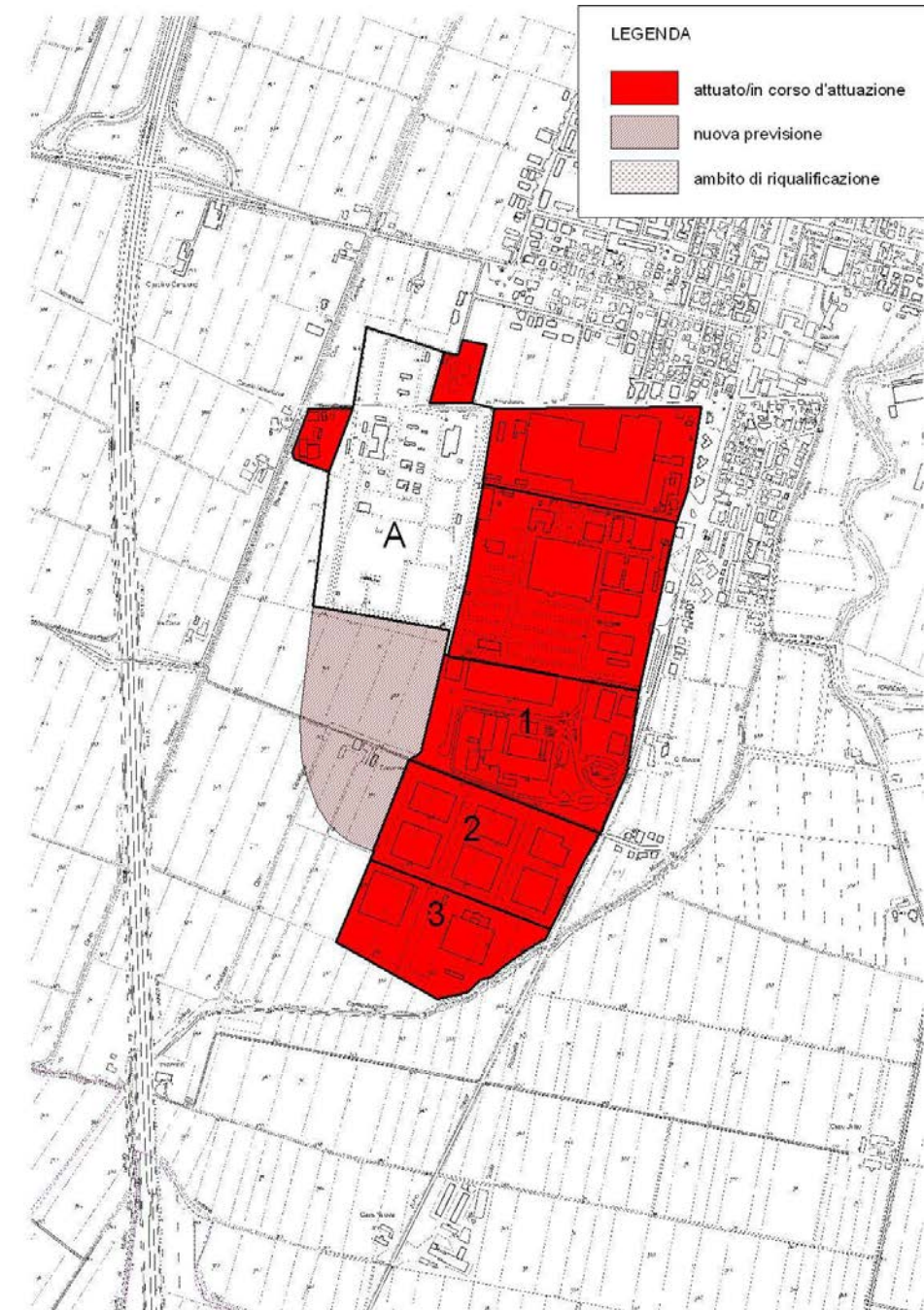
Codice identificativo ambito: 18.01



Ambito	Cortemaggiore_Area1	
Strumento urbanistico vigente	PRG approvato il 25/07/2001	
Produttivo	<i>attuato/in corso di attuazione</i>	1.108.249 mq
	<i>nuova previsione</i>	150.307 mq
Riferimenti / Fonti Aggiornamento_2012		
Documento Preliminare del PSC atto n.79 del 22/07/2010		

Aggiornamento_2017

Codice identificativo ambito: 18.01



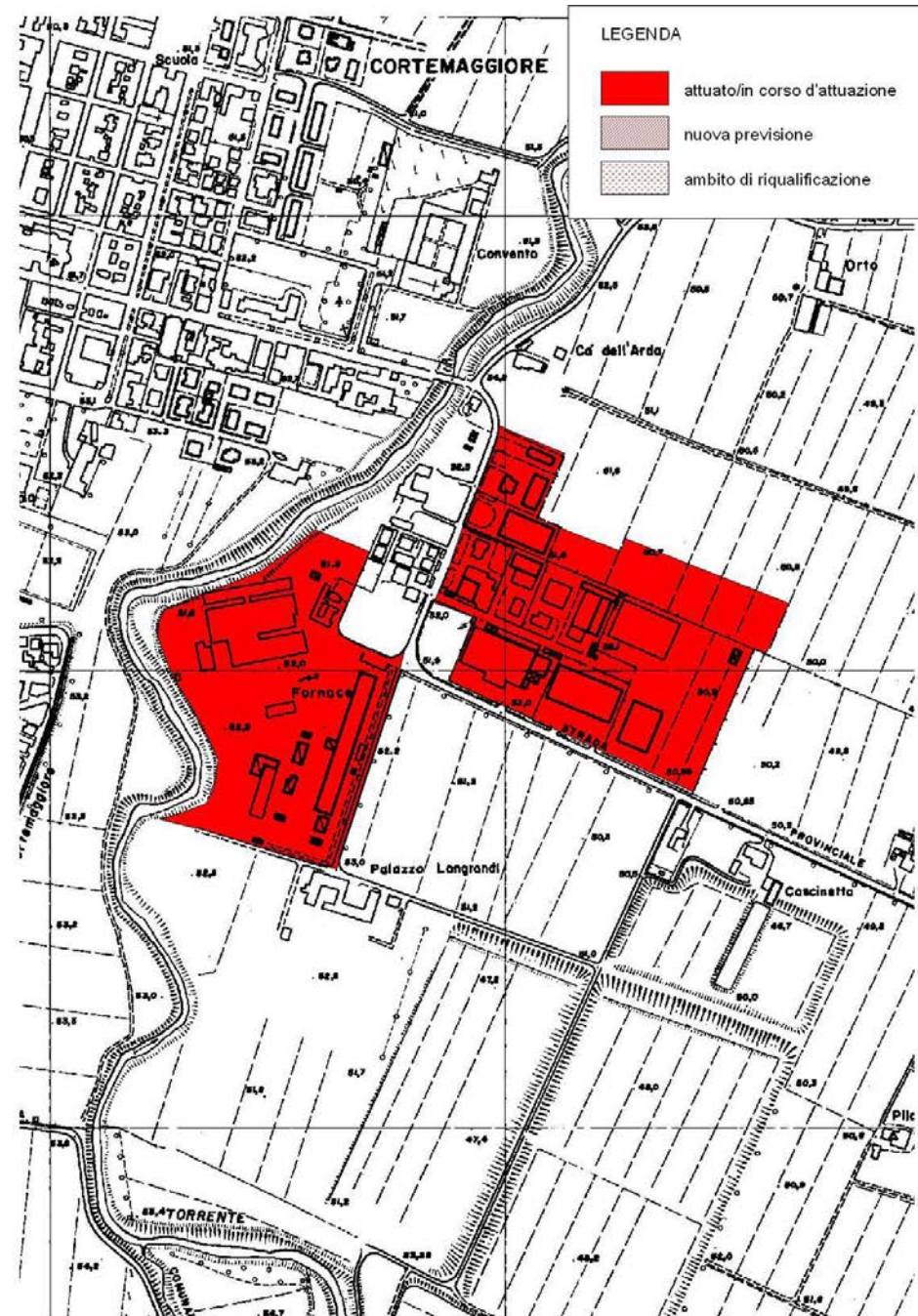
Ambito	Cortemaggiore_Area1	
Strumento urbanistico vigente	PRG approvato il 25/07/2001	
Produttivo	<i>attuato/in corso di attuazione</i>	593.934 mq
	<i>nuova previsione</i>	120.695 mq
Riferimenti / Fonti Aggiornamento_2017		
PSC adottato atto CC. n.11 del 11/05/2015		
Sub-Ambito A: classificato dal PSC "Aree a rischio di incidente rilevante"		



SCHEDA INFORMATIVA DEL COMUNE DI CORTEMAGGIORE_18

Aggiornamento_2012

Codice identificativo ambito: 18.02



Ambito	Cortemaggiore_Area2	
Strumento urbanistico vigente	PRG approvato il 25/07/2001	
Produttivo	<i>attuato/in corso di attuazione</i>	140.224 mq
	<i>nuova previsione</i>	- - mq
	<i>ambito di riqualificazione</i>	- - mq
Riferimenti / Fonti Aggiornamento_2012		
Documento Preliminare del PSC atto n.79 del 22/07/2010		

Aggiornamento_2017

Codice identificativo ambito: 18.02



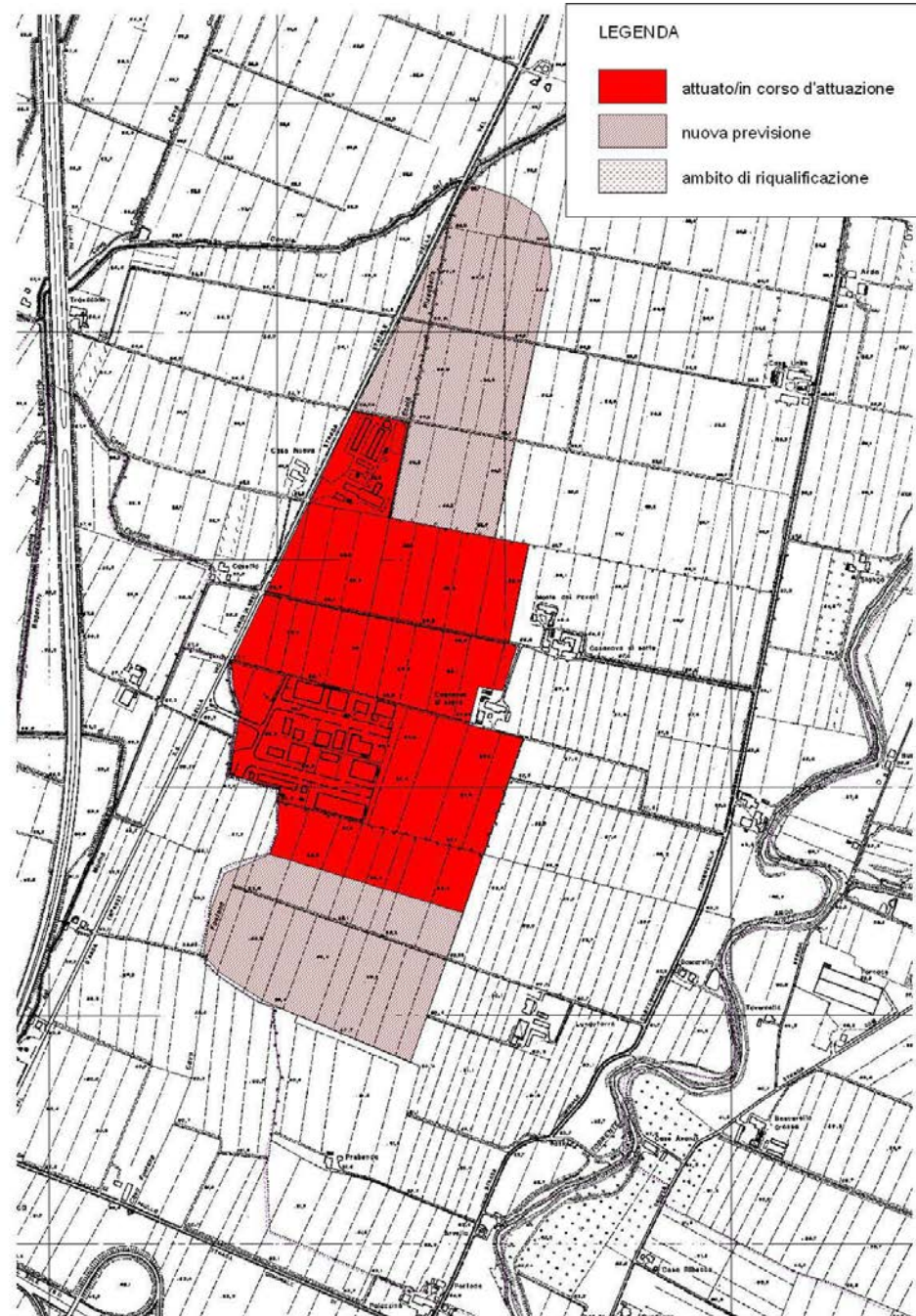
Ambito	Cortemaggiore_Area2	
Strumento urbanistico vigente	PRG approvato il 25/07/2001	
Produttivo	<i>attuato/in corso di attuazione</i>	140.224 mq
	<i>nuova previsione</i>	- - mq
	<i>ambito di riqualificazione</i>	- - mq
Riferimenti / Fonti Aggiornamento_2017		
PSC adottato atto CC. n.11 del 11/05/2015		



SCHEDA INFORMATIVA DEL COMUNE DI CORTEMAGGIORE_18

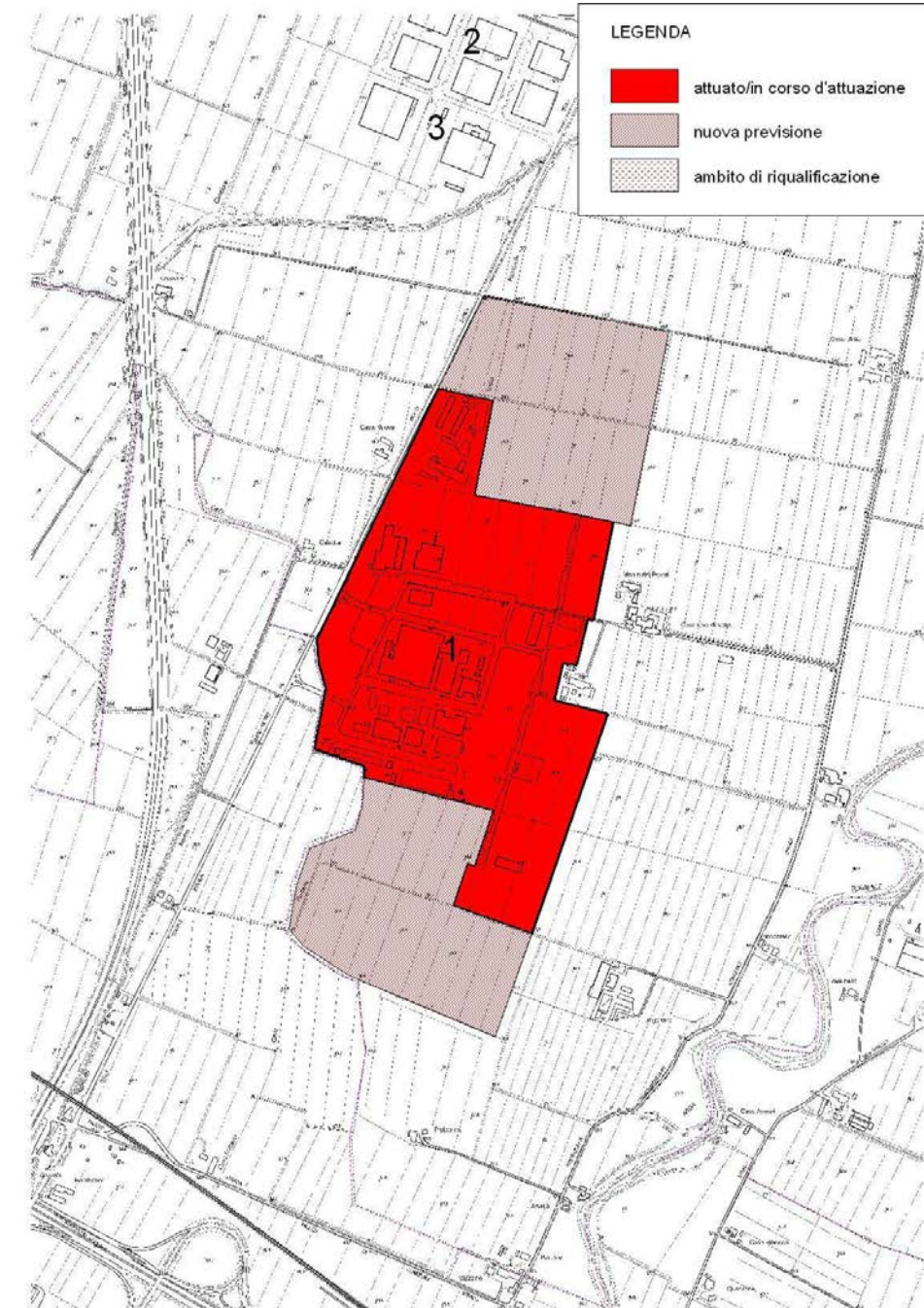
Aggiornamento_2012

Codice identificativo ambito: 18.03



Aggiornamento_2017

Codice identificativo ambito: 18.03



Ambito	Careco_PPST	
Strumento urbanistico vigente	PRG approvato il 25/07/2001	
Produttivo	<i>attuato/in corso di attuazione</i>	463.838 mq
	<i>nuova previsione</i>	362.174 mq
	<i>ambito di riqualificazione</i>	- - mq
Riferimenti / Fonti Aggiornamento_2012		
Documento Preliminare del PSC atto n.79 del 22/07/2010		

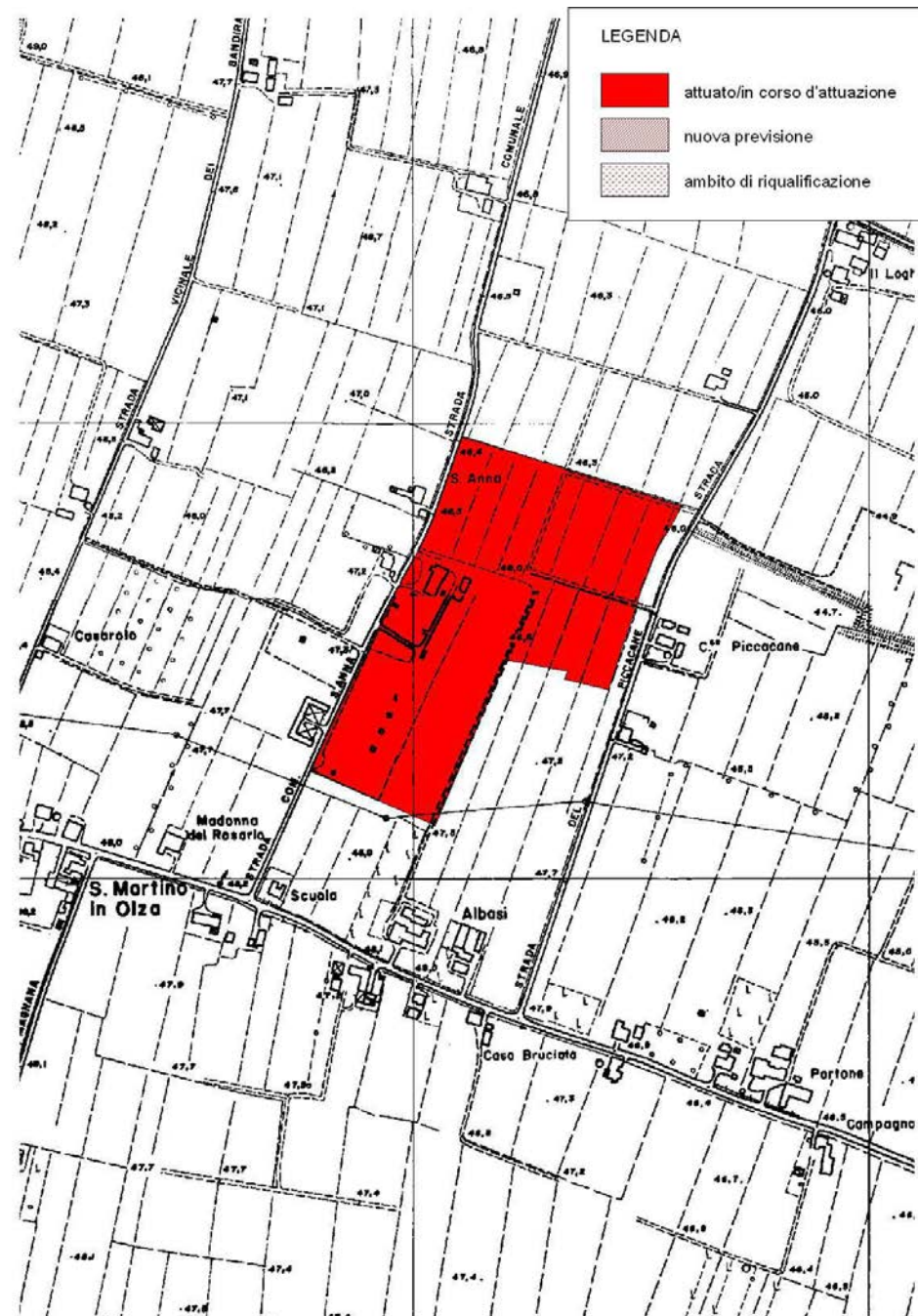
Ambito	Careco_PPST	
Strumento urbanistico vigente	PRG approvato il 25/07/2001	
Produttivo	<i>attuato/in corso di attuazione</i>	446.116 mq
	<i>nuova previsione</i>	349.920 mq
	<i>ambito di riqualificazione</i>	- - mq
Riferimenti / Fonti Aggiornamento_2017		
PSC adottato atto CC. n.11 del 11/05/2015		



SCHEDA INFORMATIVA DEL COMUNE DI CORTEMAGGIORE_18

Aggiornamento_2012

Codice identificativo ambito: 18.04



Ambito	Cortemaggiore	
Strumento urbanistico vigente	PRG approvato il 25/07/2001	
Produttivo	<i>attuato/in corso di attuazione</i>	82.178 mq
	<i>nuova previsione</i>	-- mq
	<i>ambito di riqualificazione</i>	-- mq
Riferimenti / Fonti Aggiornamento_2012		
Documento Preliminare del PSC atto n.79 del 22/07/2010		

Aggiornamento_2017

Codice identificativo ambito: 18.04

L'ambito 18.04 adibito ad attrezzature tecnologiche per stoccaggio gas (Ditta Stogit) è classificato dal PSC adottato "Aree a rischio di incidente rilevante" e pertanto non risulta censito tra le aree oggetto di aggiornamento_2017.

Dati sugli Ambiti

Comune di Cortemaggiore - Codice identificativo dell'ambito 18.01		
Sub-ambito: 1- DOPPEL		
Ambito attuato (è stata avviata la trasformazione)	SI X	NO
Strumento di attuazione	Tipologia dello strumento attuativo	PP
	Data di presentazione	--
	Data di approvazione	31/10/2002
	Data di sottoscrizione della convenzione	--
Realizzazione degli immobili	Completa	Parziale
Stato di occupazione degli immobili	Completa	Parziale (60%)
Altro / Note	--	

Comune di Cortemaggiore - Codice identificativo dell'ambito 18.01		
Sub-ambito: 2- CASANOVA		
Ambito attuato (è stata avviata la trasformazione)	SI X	NO
Strumento di attuazione	Tipologia dello strumento attuativo	PP
	Data di presentazione	--
	Data di approvazione	29/03/2000
	Data di sottoscrizione della convenzione	--
Realizzazione degli immobili	Completa	Parziale (90%)
Stato di occupazione degli immobili	Completa	Parziale
Altro / Note	--	

Comune di Cortemaggiore - Codice identificativo dell'ambito 18.01		
Sub-ambito: 3- CORTE 2		
Ambito attuato (è stata avviata la trasformazione)	SI X	NO
Strumento di attuazione	Tipologia dello strumento attuativo	PP
	Data di presentazione	--
	Data di approvazione	11/04/2006
	Data di sottoscrizione della convenzione	--
Realizzazione degli immobili	Completa	Parziale (80%)
Stato di occupazione degli immobili	Completa	Parziale
Altro / Note	--	

Comune di Cortemaggiore - Codice identificativo dell'ambito 18.02		
Sub-ambito: 1- RDB		
Ambito attuato (è stata avviata la trasformazione)	SI X	NO
Strumento di attuazione	Tipologia dello strumento attuativo	Ante L. 47/78
	Data di presentazione	--
	Data di approvazione	11/04/2006
	Data di sottoscrizione della convenzione	--
Realizzazione degli immobili	Completa	Parziale
Stato di occupazione degli immobili	Completa	Parziale
Altro / Note	--	



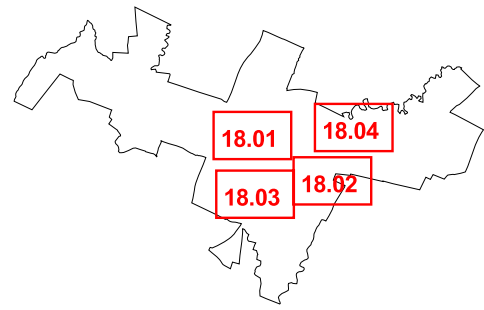
SCHEDA INFORMATIVA DEL COMUNE DI CORTEMAGGIORE_18

Comune di Cortemaggiore - Codice identificativo dell'ambito 18.02		
Sub-ambito: 2- VIA FERMI		
Ambito attuato (è stata avviata la trasformazione)	SI X	NO
Strumento di attuazione	Tipologia dello strumento attuativo	Ante L. 47/78
	Data di presentazione	--
	Data di approvazione	11/04/2006
	Data di sottoscrizione della convenzione	--
Realizzazione degli immobili	Completa	Parziale
Stato di occupazione degli immobili	Completa	Parziale
Altro / Note	--	

Comune di Cortemaggiore - Codice identificativo dell'ambito 18.03		
Sub-ambito: 1		
Ambito attuato (è stata avviata la trasformazione)	SI X	NO
Strumento di attuazione	Tipologia dello strumento attuativo	PP
	Data di presentazione	--
	Data di approvazione	11/04/2006
	Data di sottoscrizione della convenzione	--
Realizzazione degli immobili	Completa	Parziale (90%)
Stato di occupazione degli immobili	Completa	Parziale
Altro / Note	--	






CORTEMAGGIORE



LEGENDA

Stato di attuazione al 2012/2013

-  Ambiti attuati/in corso di attuazione
-  Ambiti di nuova previsione
-  Ambiti di riqualificazione

Stato di attuazione al 2017

-  Ambiti attuati/in corso di attuazione
-  Ambiti di nuova previsione
-  Ambiti di riqualificazione

 Confini comunali

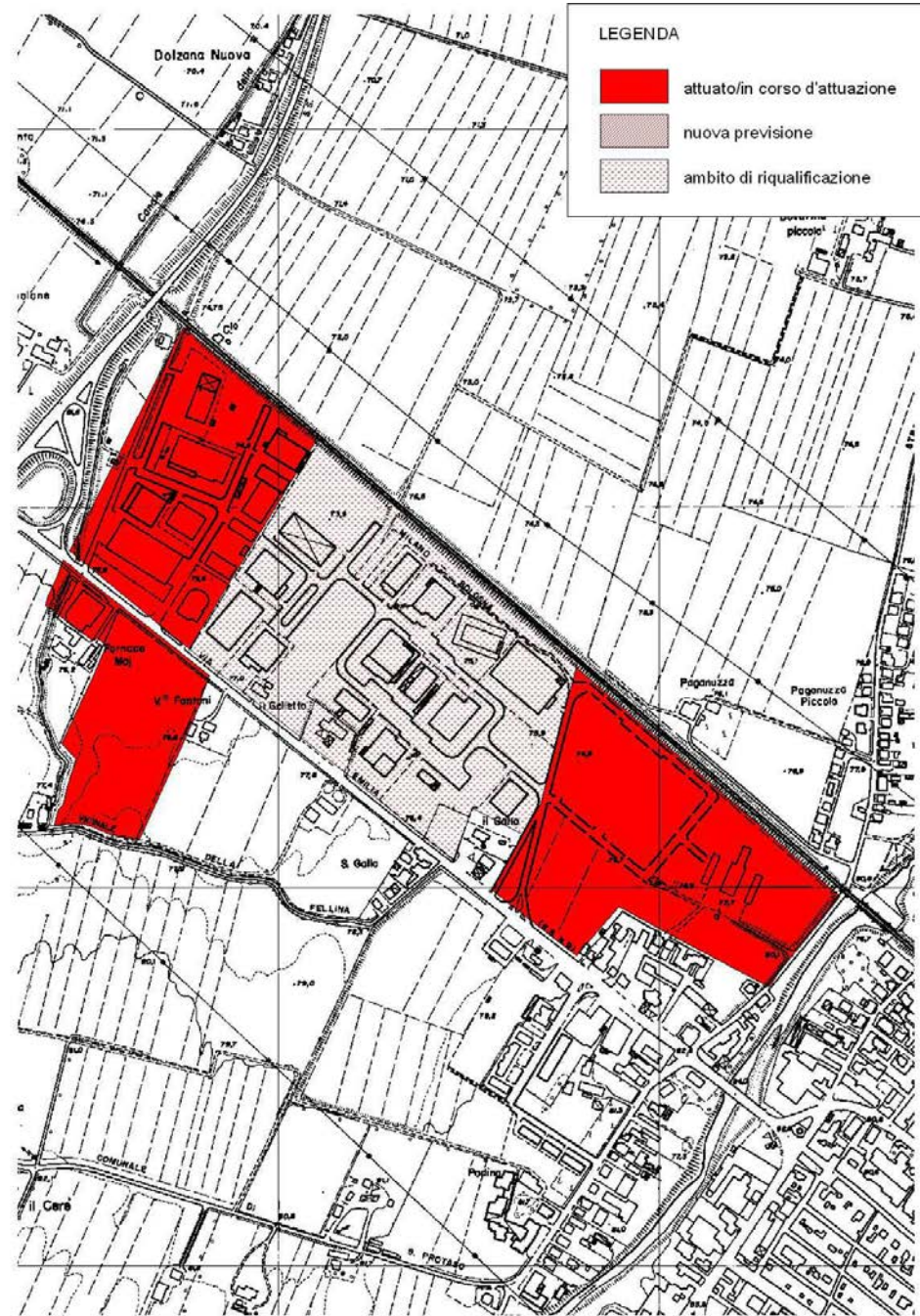
scala 1:15000



SCHEMA INFORMATIVA DEL COMUNE DI FIOREZZOLA_21

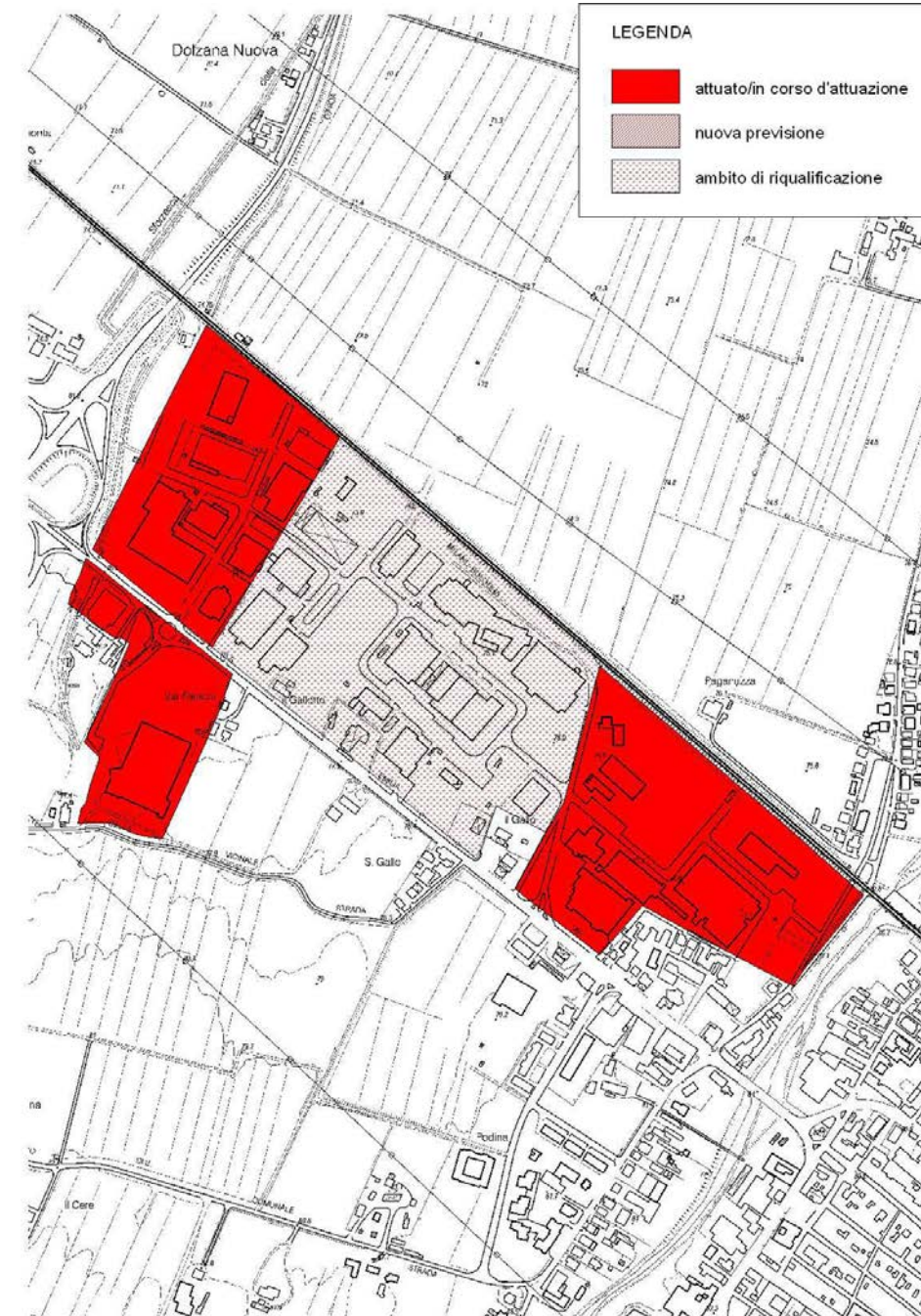
Aggiornamento_2012

Codice identificativo ambito: 21.01



Aggiornamento_2017

Codice identificativo ambito: 21.01



Ambito	Via Emilia Ovest	
Strumento urbanistico vigente	PSC approvato atto n. 48 del 20/12/2010	
Produttivo	<i>attuato/in corso di attuazione</i>	231.678 mq
	<i>nuova previsione</i>	- - mq
	<i>ambito di riqualificazione</i>	147.455 mq
Riferimenti / Fonti Aggiornamento_2012		
PSC approvato atto n. 48 del 20/12/2010		

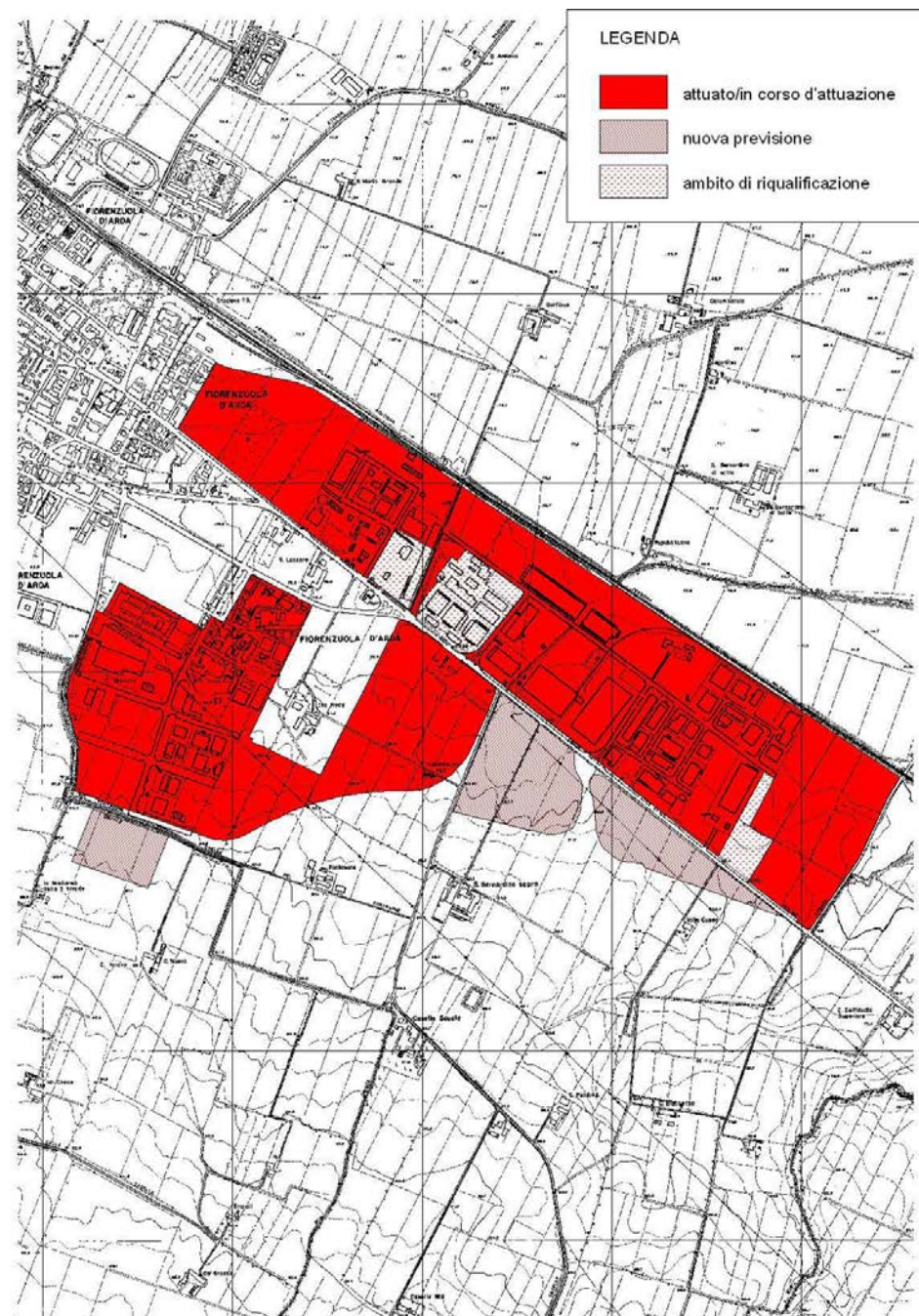
Ambito	Via Emilia Ovest	
Strumento urbanistico vigente	PSC approvato atto n. 48 del 20/12/2010	
Produttivo	<i>attuato/in corso di attuazione</i>	231.678 mq
	<i>nuova previsione</i>	- - mq
	<i>ambito di riqualificazione</i>	147.455 mq
Riferimenti / Fonti Aggiornamento_2017		
Non si rilevano stati di aggiornamento		



SCHEDA INFORMATIVA DEL COMUNE DI FIOREZZUOLA_21

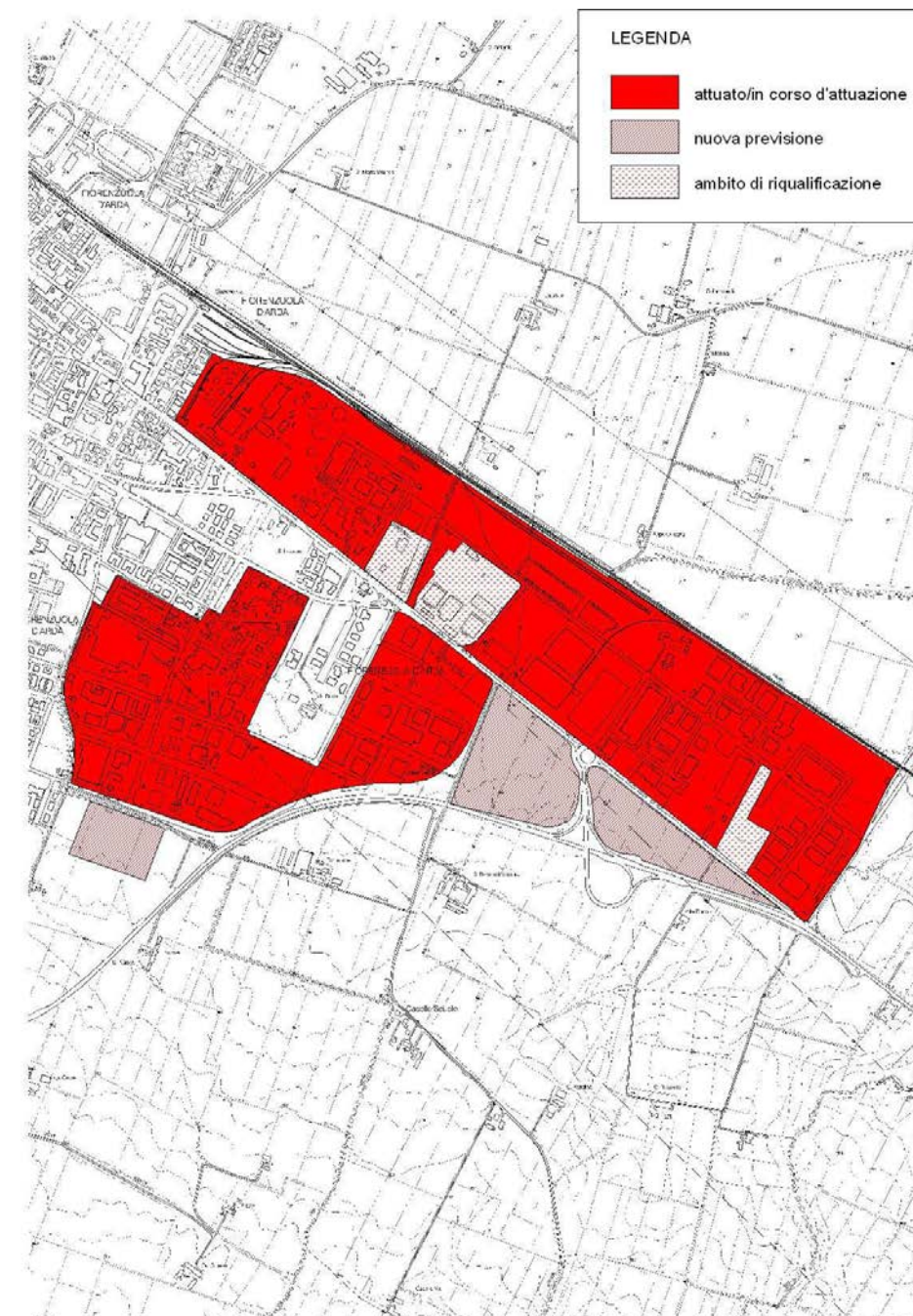
Aggiornamento_2012

Codice identificativo ambito: 21.02



Aggiornamento_2017

Codice identificativo ambito: 21.02



Ambito	Via Emilia Est_PPC	
Strumento urbanistico vigente	PSC approvato atto n. 48 del 20/12/2010	
Produttivo	<i>attuato/in corso di attuazione</i>	1.159.550 mq
	<i>nuova previsione</i>	163.103 mq
	<i>ambito di riqualificazione</i>	82.734 mq
Riferimenti / Fonti Aggiornamento_2012		
PSC approvato atto n. 48 del 20/12/2010		

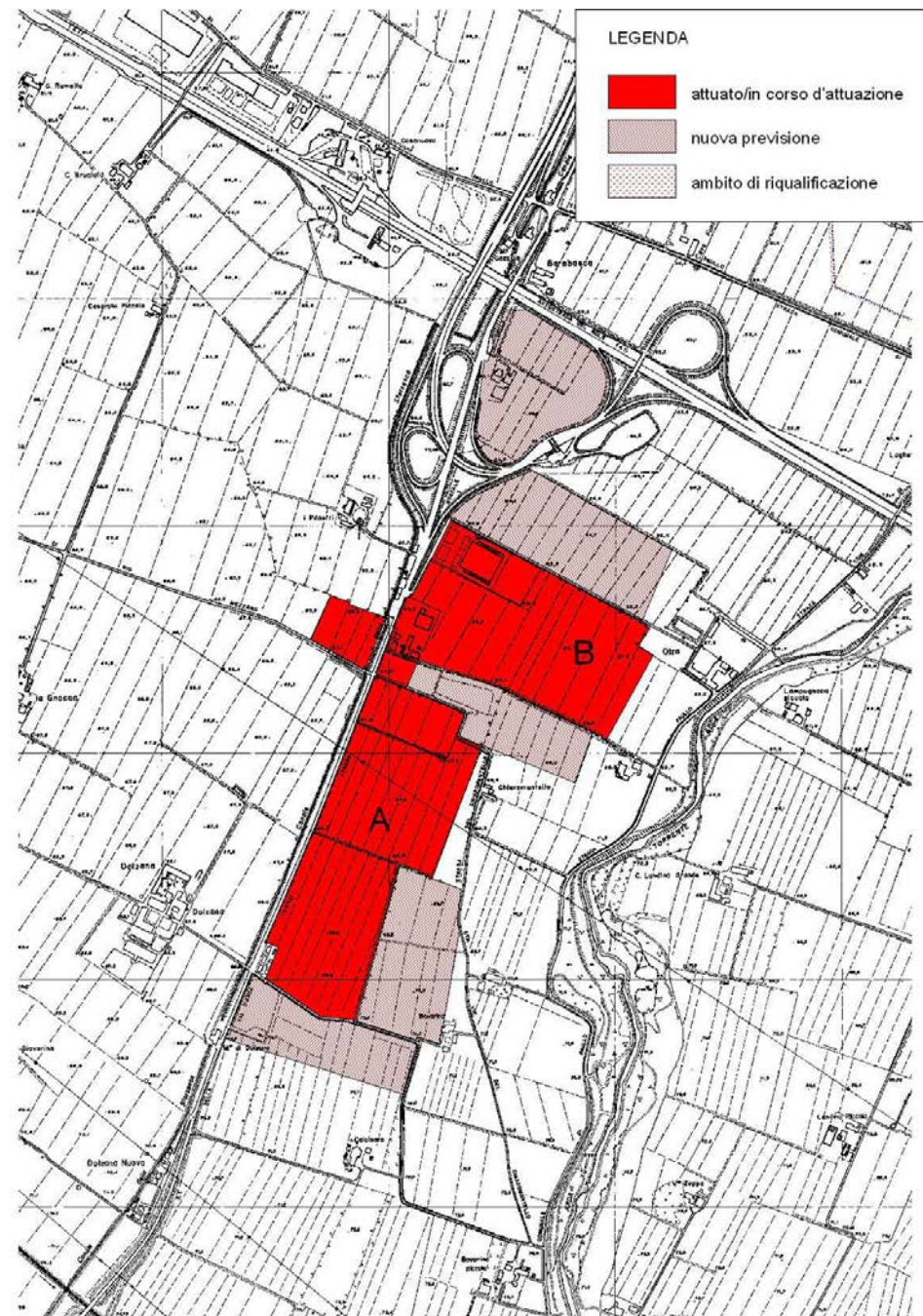
Ambito	Via Emilia Est_PPC	
Strumento urbanistico vigente	PSC approvato atto n. 48 del 20/12/2010	
Produttivo	<i>attuato/in corso di attuazione</i>	1.159.550 mq
	<i>nuova previsione</i>	163.103 mq
	<i>ambito di riqualificazione</i>	82.734 mq
Riferimenti / Fonti Aggiornamento_2017		
Non si rilevano stati di aggiornamento		



SCHEDA INFORMATIVA DEL COMUNE DI FIORENZUOLA_21

Aggiornamento_2012

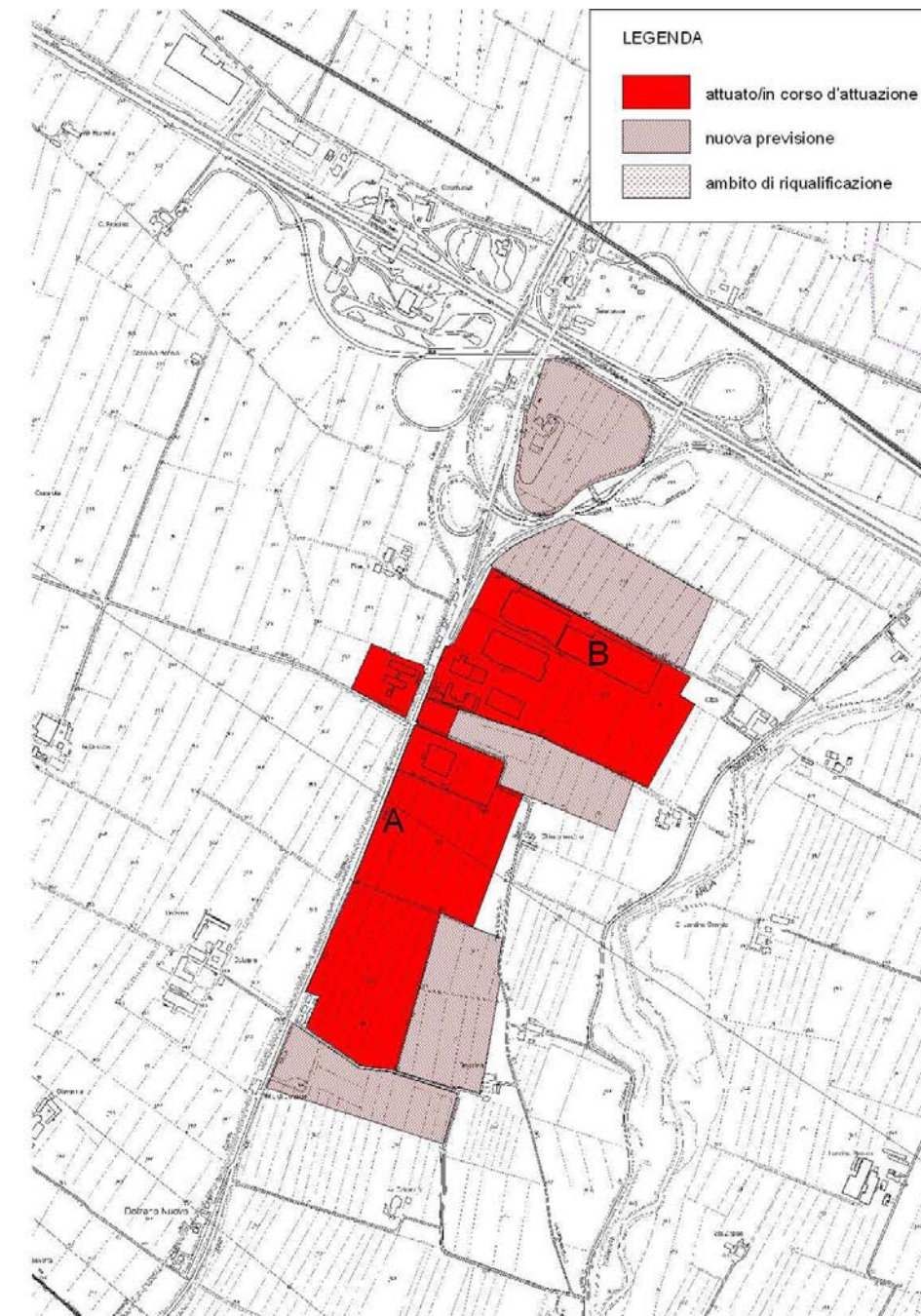
Codice identificativo ambito: 21.03



Ambito	Barabasca 1	
Strumento urbanistico vigente	PSC approvato atto n. 48 del 20/12/2010	
Produttivo	<i>attuato/In corso di attuazione</i>	347.763 mq
	<i>nuova previsione</i>	297.855 mq
	<i>ambito di riqualificazione</i>	--
Riferimenti / Fonti Aggiornamento_2012		
PSC approvato atto n. 48 del 20/12/2010		
Rif. A-PIP approvato il 05/12/2005 (realizzazione degli immobili: non attuata)		
Rif. B-PIP approvato il 22/04/2003 (realizzazione degli immobili: non attuata)		

Aggiornamento_2017

Codice identificativo ambito: 21.03



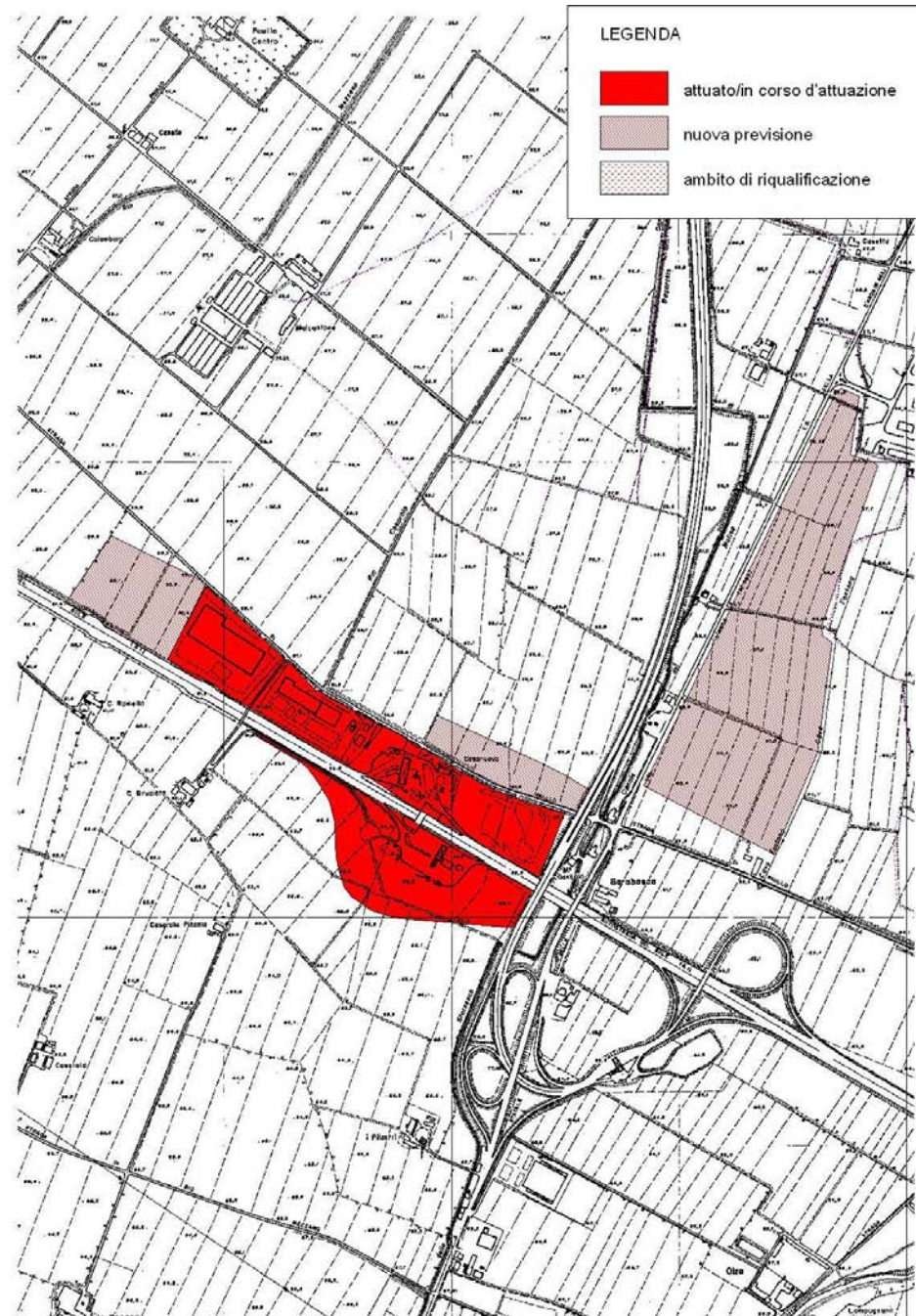
Ambito	Barabasca 1	
Strumento urbanistico vigente	PSC approvato atto n. 48 del 20/12/2010	
Produttivo	<i>attuato/In corso di attuazione</i>	347.763 mq
	<i>nuova previsione</i>	297.855 mq
	<i>ambito di riqualificazione</i>	--
Riferimenti / Fonti Aggiornamento_2017		
Sub_ambito A: in corso di attuazione; Sub_ambito B attuato, opere di urbanizzazione completate.		



SCHEDA INFORMATIVA DEL COMUNE DI FIOREZZUOLA_21

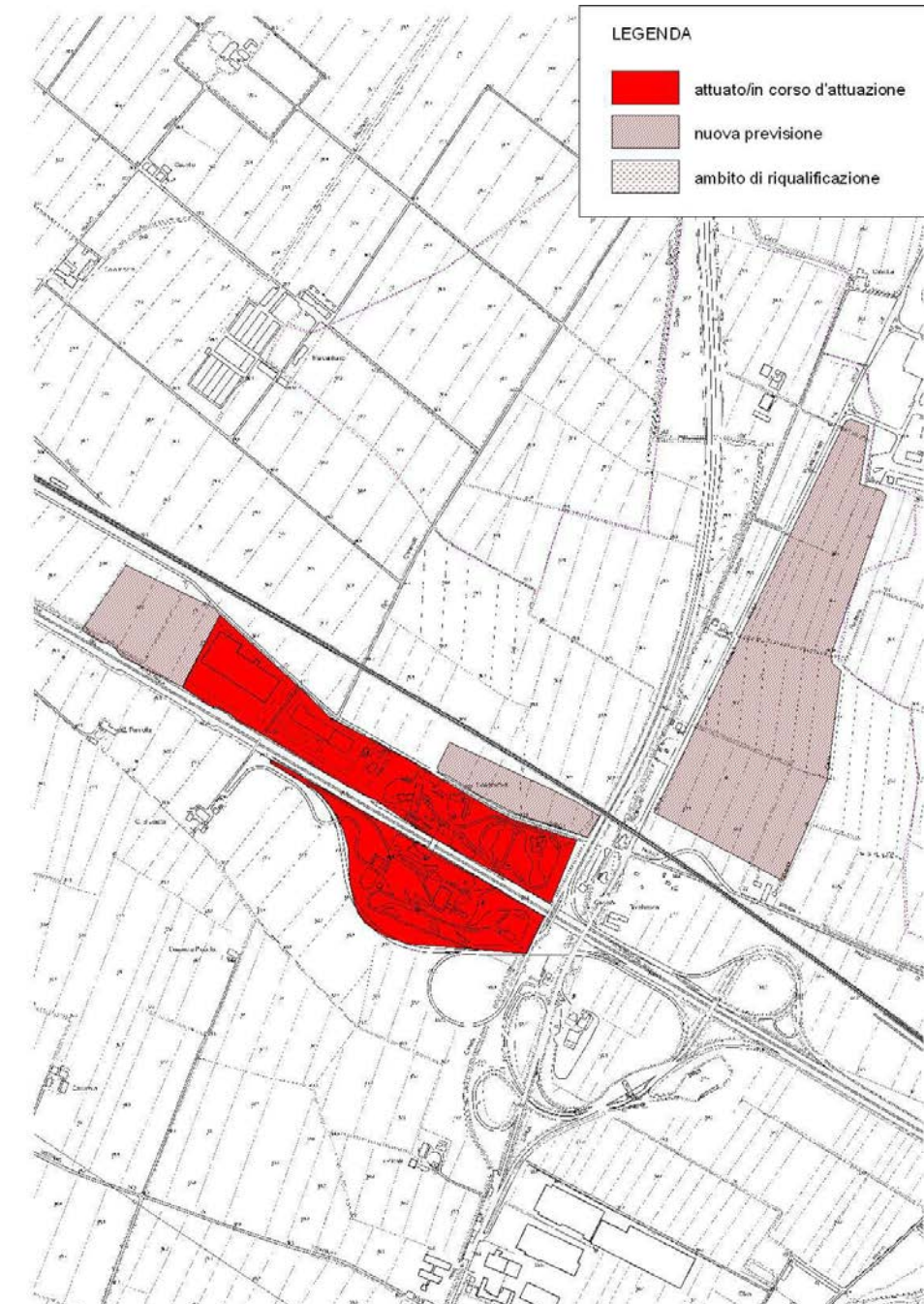
Aggiornamento_2012

Codice identificativo ambito: 21.04



Aggiornamento_2017

Codice identificativo ambito: 21.04



Ambito	Barabasca 2_PPST	
Strumento urbanistico vigente	PSC approvato atto n. 48 del 20/12/2010	
Produttivo	<i>attuato/In corso di attuazione</i>	205.016 mq
	<i>nuova previsione</i>	287.811 mq
	<i>ambito di riqualificazione</i>	- - mq
Riferimenti / Fonti Aggiornamento_2012		
PSC approvato atto n. 48 del 20/12/2010		

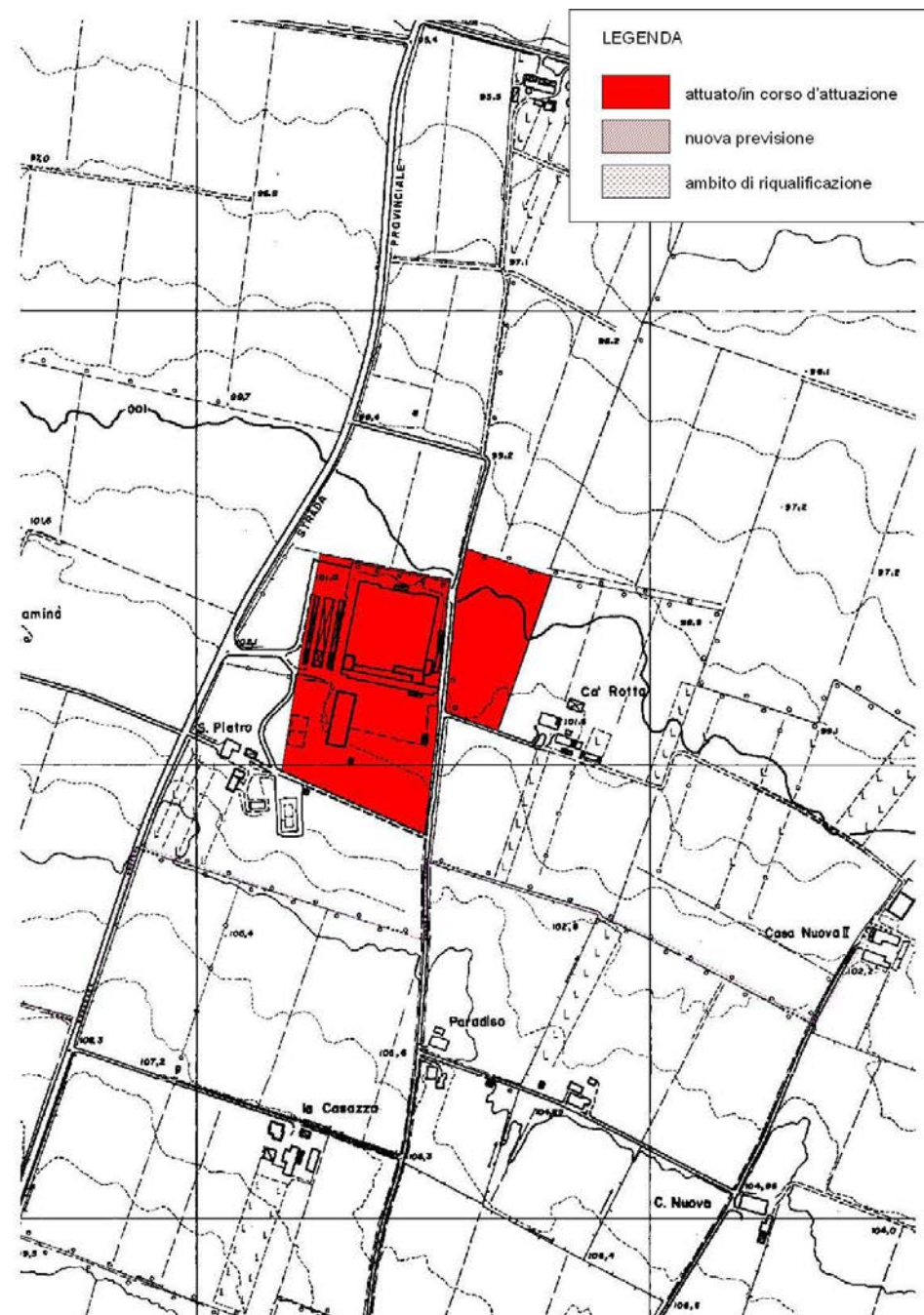
Ambito	Barabasca 2_PPST	
Strumento urbanistico vigente	PSC approvato atto n. 48 del 20/12/2010	
Produttivo	<i>attuato/In corso di attuazione</i>	205.016 mq
	<i>nuova previsione</i>	287.811 mq
	<i>ambito di riqualificazione</i>	- - mq
Riferimenti / Fonti Aggiornamento_2017		
Non si rilevano stati di aggiornamento		



SCHEDA INFORMATIVA DEL COMUNE DI FIORENZUOLA_21

Aggiornamento_2012

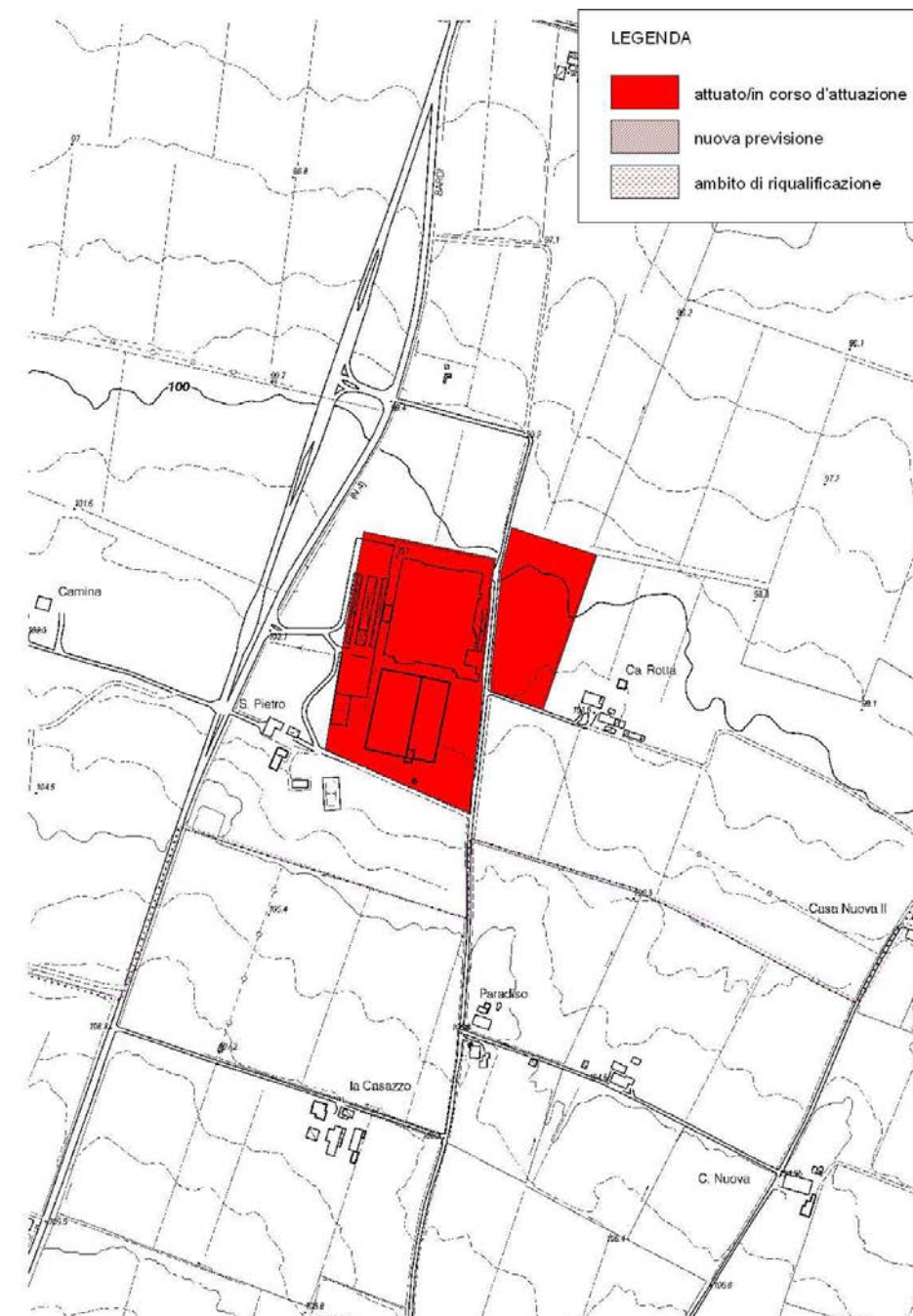
Codice identificativo ambito: 21.05



Ambito	Strada Provinciale	
Strumento urbanistico vigente	PSC approvato atto n. 48 del 20/12/2010	
Produttivo	<i>attuato/In corso di attuazione</i>	56.110 mq
	<i>nuova previsione</i>	-- mq
	<i>ambito di riqualificazione</i>	-- mq
Riferimenti / Fonti Aggiornamento_2012		
PSC approvato atto n. 48 del 20/12/2010		

Aggiornamento_2017

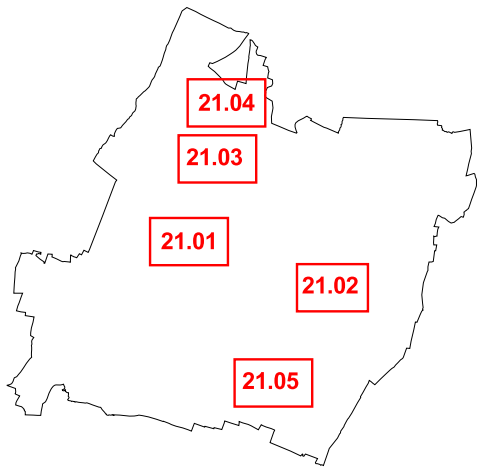
Codice identificativo ambito: 21.05



Ambito	Strada Provinciale	
Strumento urbanistico vigente	PSC approvato atto n. 48 del 20/12/2010	
Produttivo	<i>attuato/In corso di attuazione</i>	56.110 mq
	<i>nuova previsione</i>	-- mq
	<i>ambito di riqualificazione</i>	-- mq
Riferimenti / Fonti Aggiornamento_2017		
Non si rilevano stati di aggiornamento		



FIORENZUOLA D'ARDA






21.01


21.03 - 21.04

LEGENDA

Stato di attuazione al 2012/2013

-  Ambiti attuati/in corso di attuazione
-  Ambiti di nuova previsione
-  Ambiti di riqualificazione

Stato di attuazione al 2017

-  Ambiti attuati/in corso di attuazione
-  Ambiti di nuova previsione
-  Ambiti di riqualificazione

 Confini comunali

scala 1:15000 - 1:5000

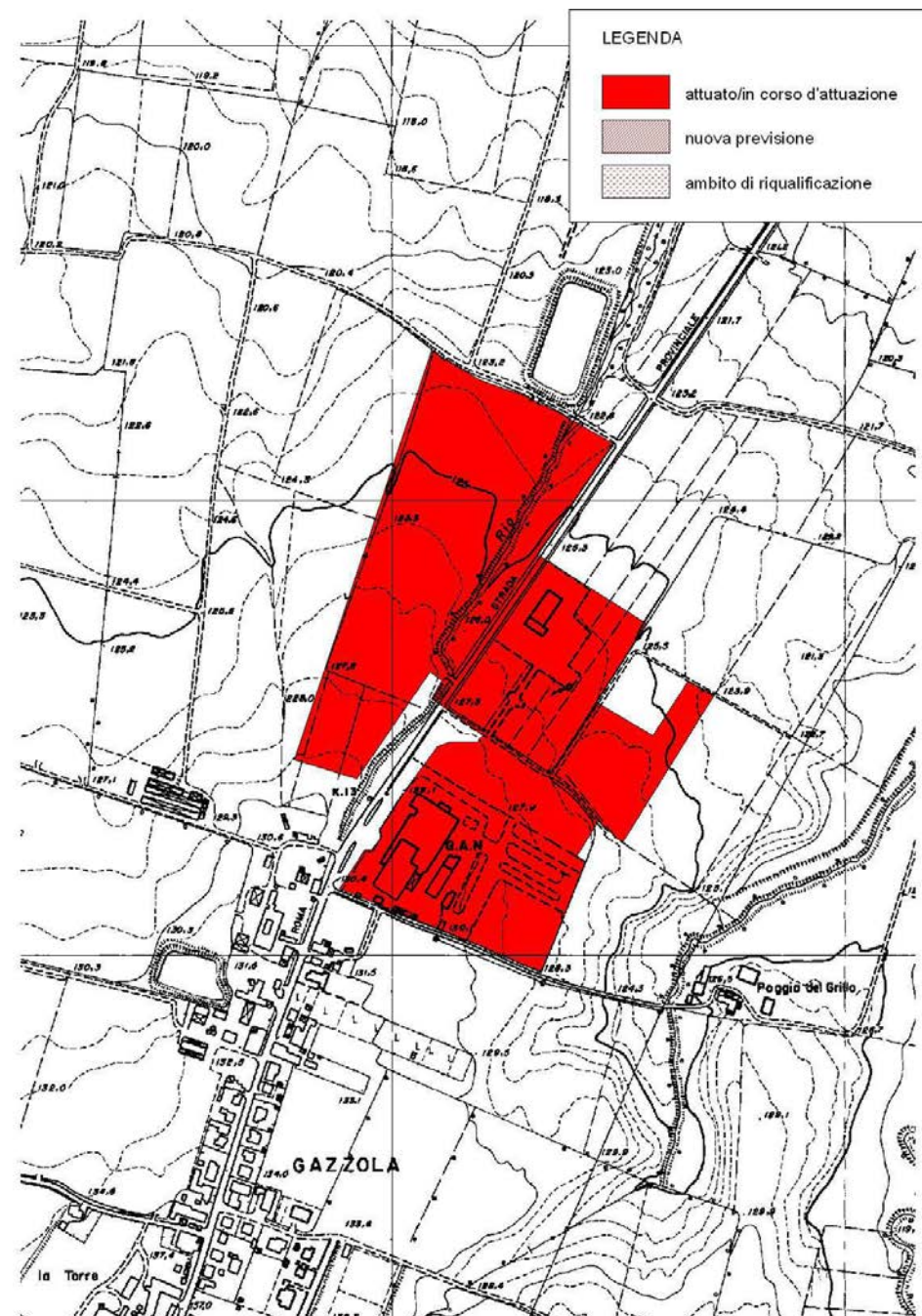
21.02

21.05

SCHEDA INFORMATIVA DEL COMUNE DI GAZZOLA_22

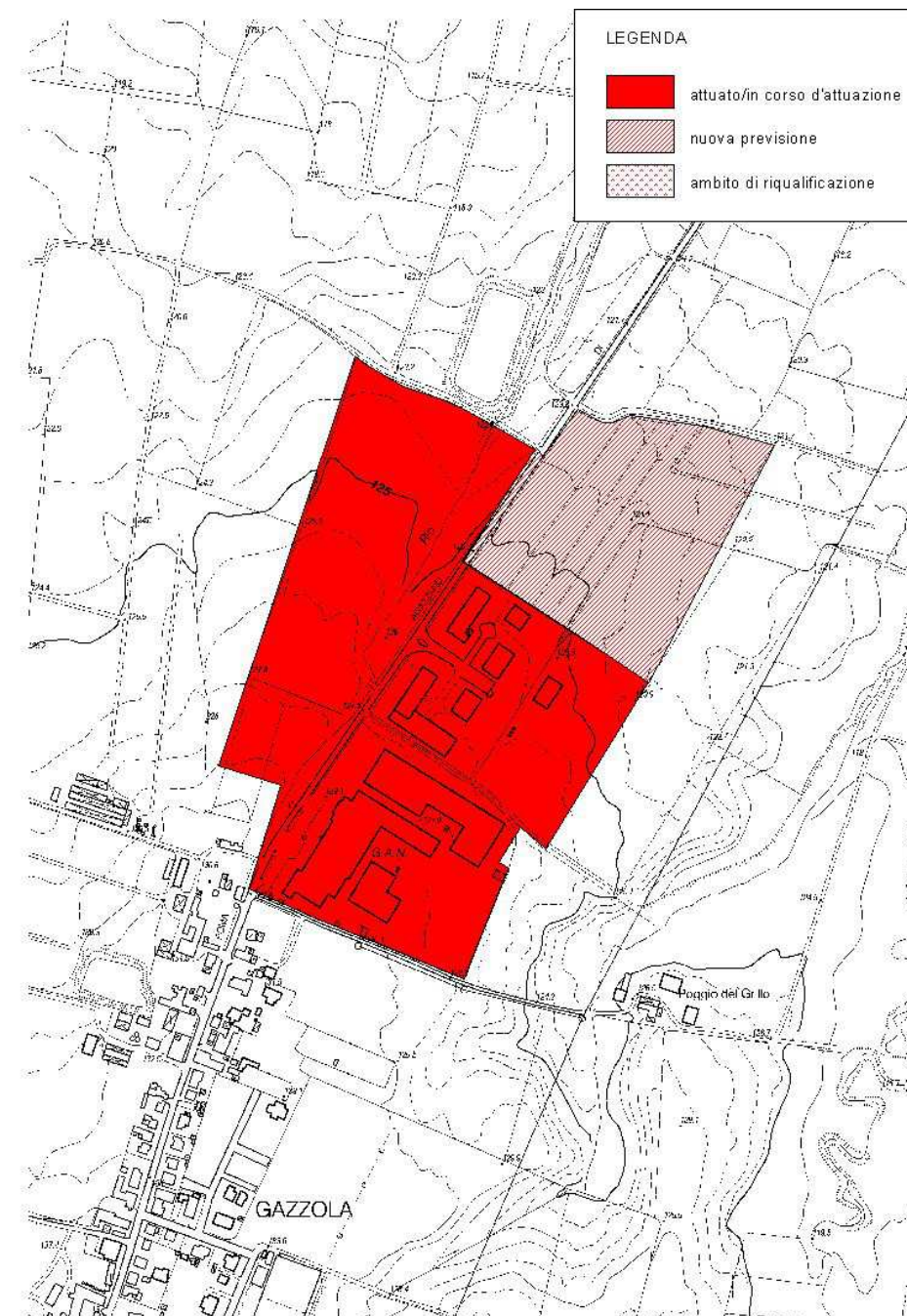
Aggiornamento_2012

Codice identificativo ambito: 22.01



Aggiornamento_2017

Codice identificativo ambito: 22.01



Ambito	GAM	
Strumento urbanistico vigente	PSC approvato con atto n.7 il 20/04/2012	
Produttivo	<i>attuato/in corso di attuazione</i>	157.001 mq
	<i>nuova previsione</i>	-- mq
	<i>ambito di riqualificazione</i>	-- mq
Riferimenti / Fonti Aggiornamento_2012		
PSC approvato con atto n.7 in data 20/04/2012		

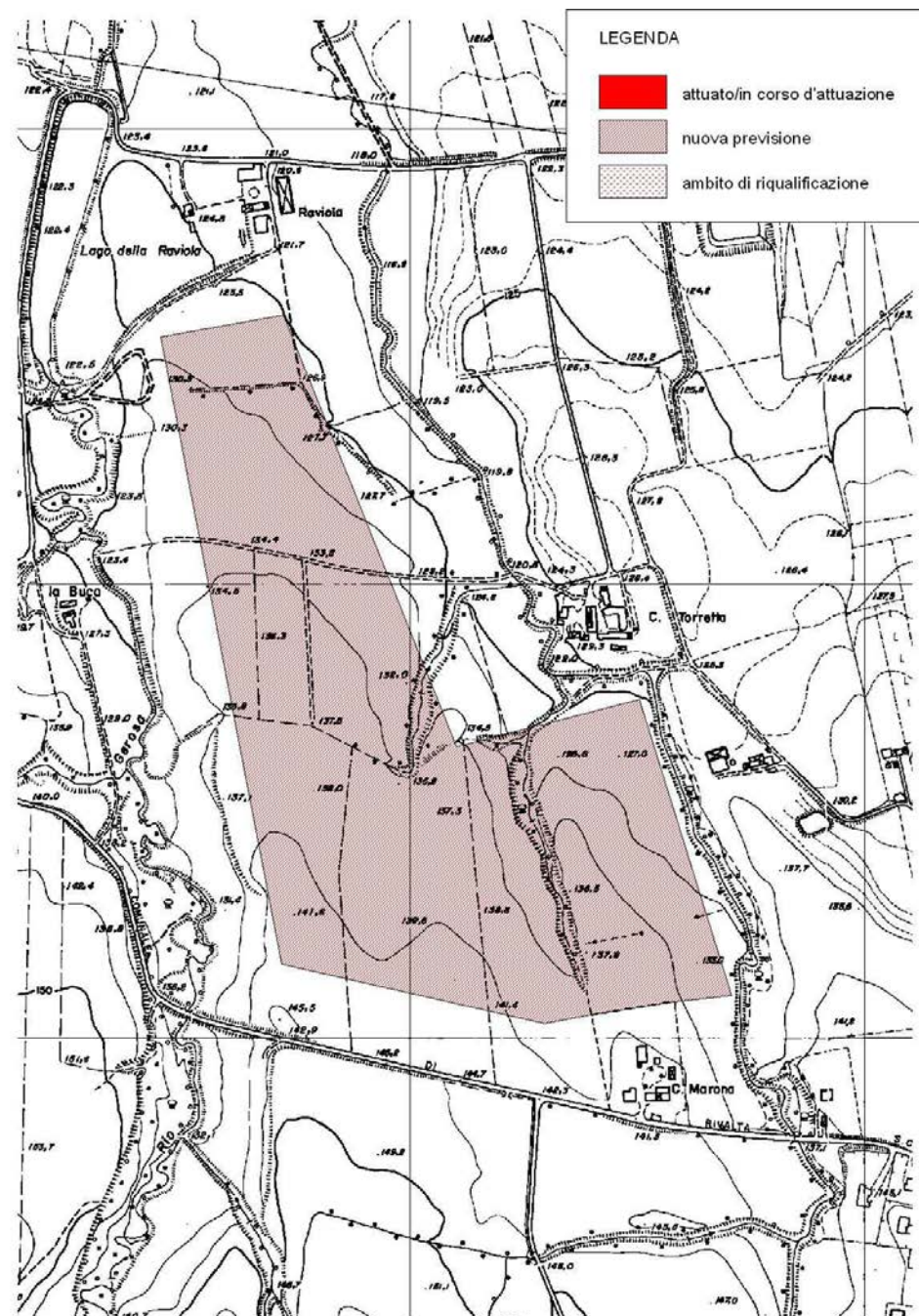
Ambito	GAM	
Strumento urbanistico vigente	PSC approvato con atto n.7 il 20/04/2012	
Produttivo	<i>attuato/in corso di attuazione</i>	176.834 mq
	<i>nuova previsione</i>	57.922 mq
	<i>ambito di riqualificazione</i>	-- mq
Riferimenti / Fonti Aggiornamento_2017		
Variante PSC controdedotta con atto CC. n.20 del 10/04/2017		



SCHEDA INFORMATIVA DEL COMUNE DI GAZZOLA_22

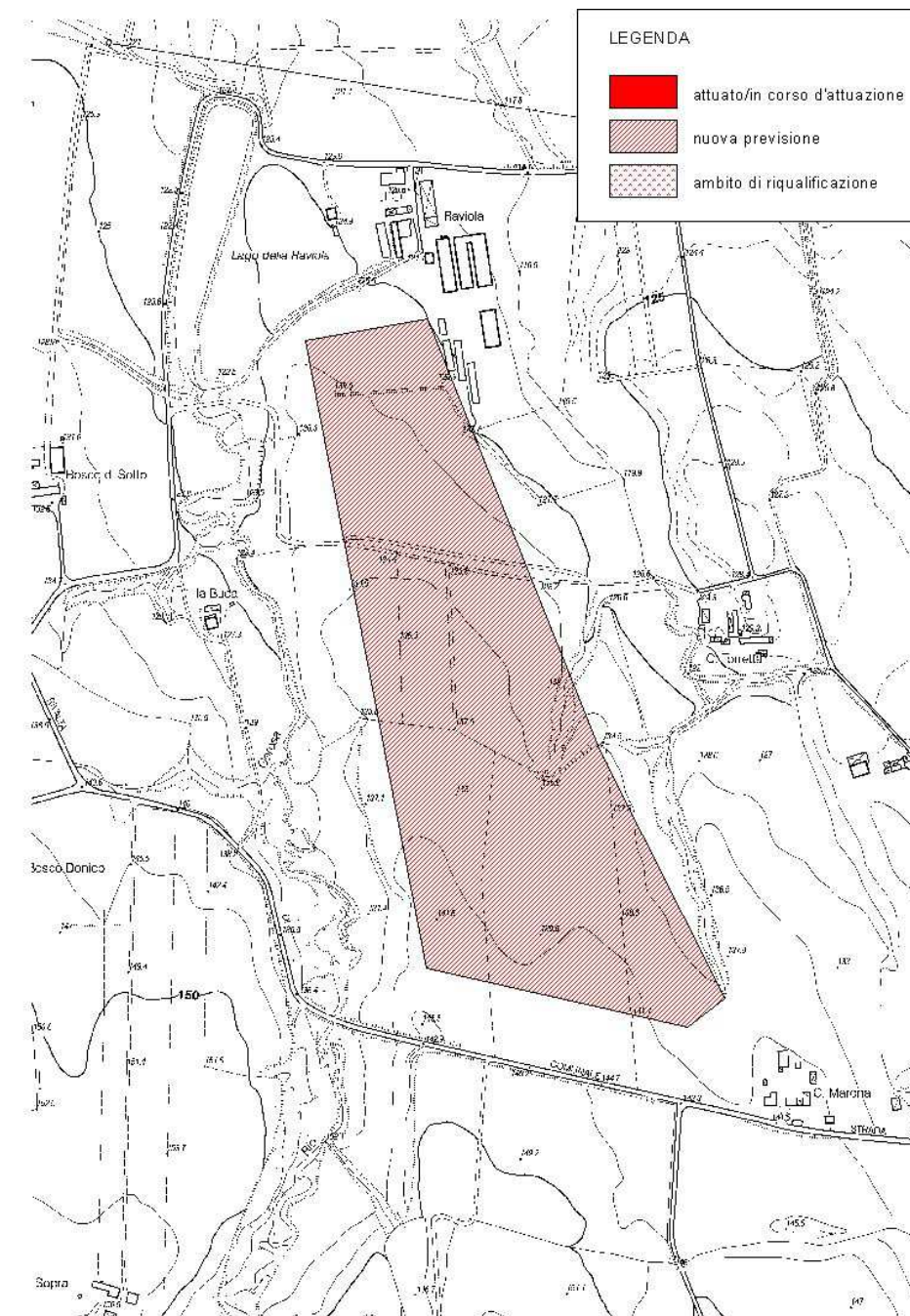
Aggiornamento_2012

Codice identificativo ambito: 22.02



Aggiornamento_2017

Codice identificativo ambito: 22.02

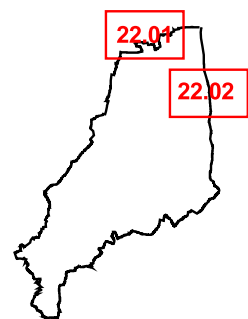


Ambito	Gazzola_Area2	
Strumento urbanistico vigente	PSC approvato con atto n.7 il 20/04/2012	
Produttivo	<i>attuato/in corso di attuazione</i>	-- mq
	<i>nuova previsione</i>	225.153 mq
	<i>ambito di riqualificazione</i>	-- mq
Riferimenti / Fonti Aggiornamento_2012		
PSC approvato con atto n.7 in data 20/04/2012		

Ambito	Gazzola_Area2	
Strumento urbanistico vigente	PSC approvato con atto n.7 il 20/04/2012	
Produttivo	<i>attuato/in corso di attuazione</i>	-- mq
	<i>nuova previsione</i>	165.119 mq
	<i>ambito di riqualificazione</i>	-- mq
Riferimenti / Fonti Aggiornamento_2017		
Variante PSC controdedotta con atto CC. n.20 del 10/04/2017		



GAZZOLA






22.01

22.02

LEGENDA

Stato di attuazione al 2012/2013

-  Ambiti attuati/in corso di attuazione
-  Ambiti di nuova previsione
-  Ambiti di riqualificazione

Stato di attuazione al 2017

-  Ambiti attuati/in corso di attuazione
-  Ambiti di nuova previsione
-  Ambiti di riqualificazione

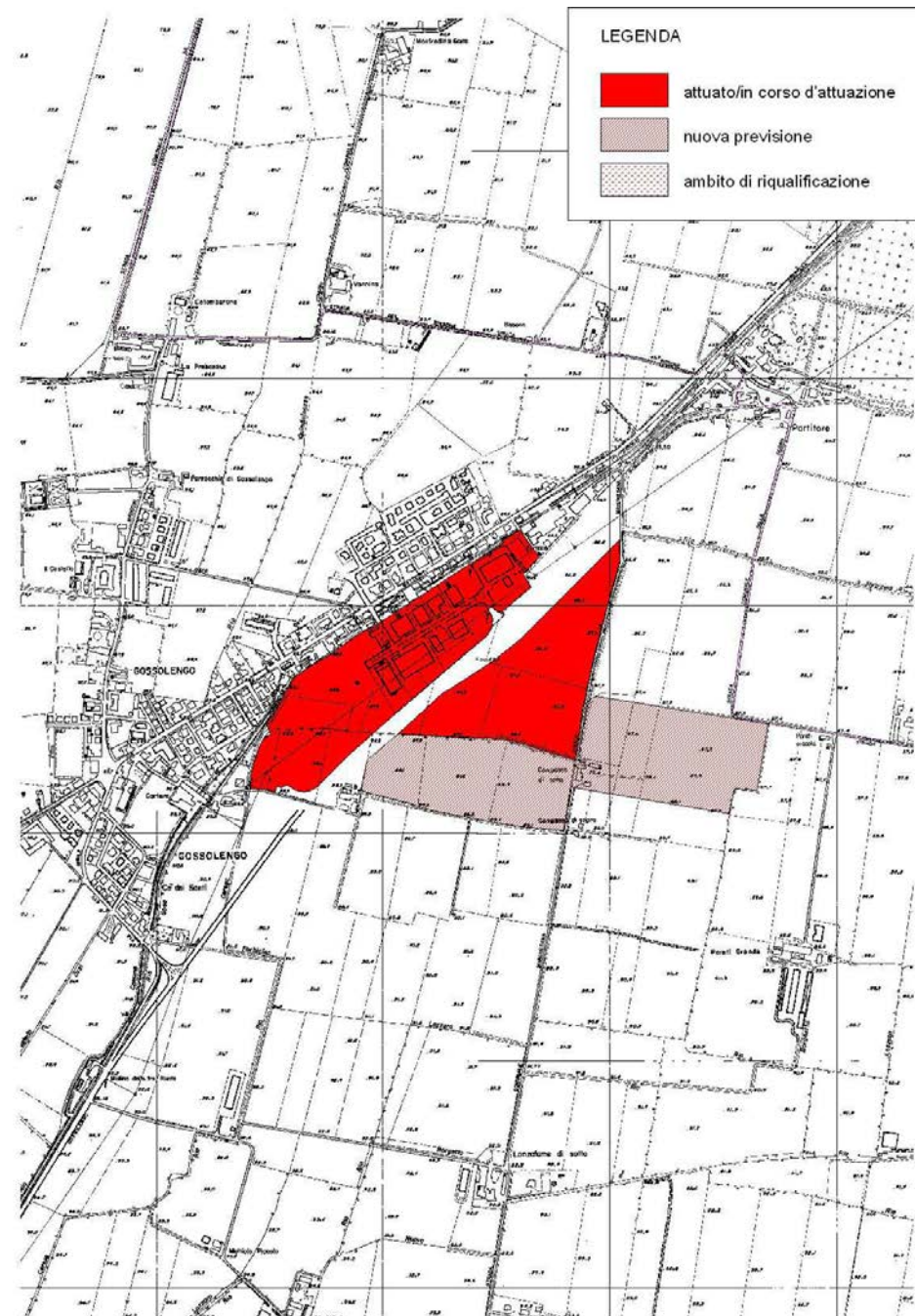
 Confini comunali

scala 1:5000

SCHEDA INFORMATIVA DEL COMUNE DI GOSSOLENGO_23

Aggiornamento_2012

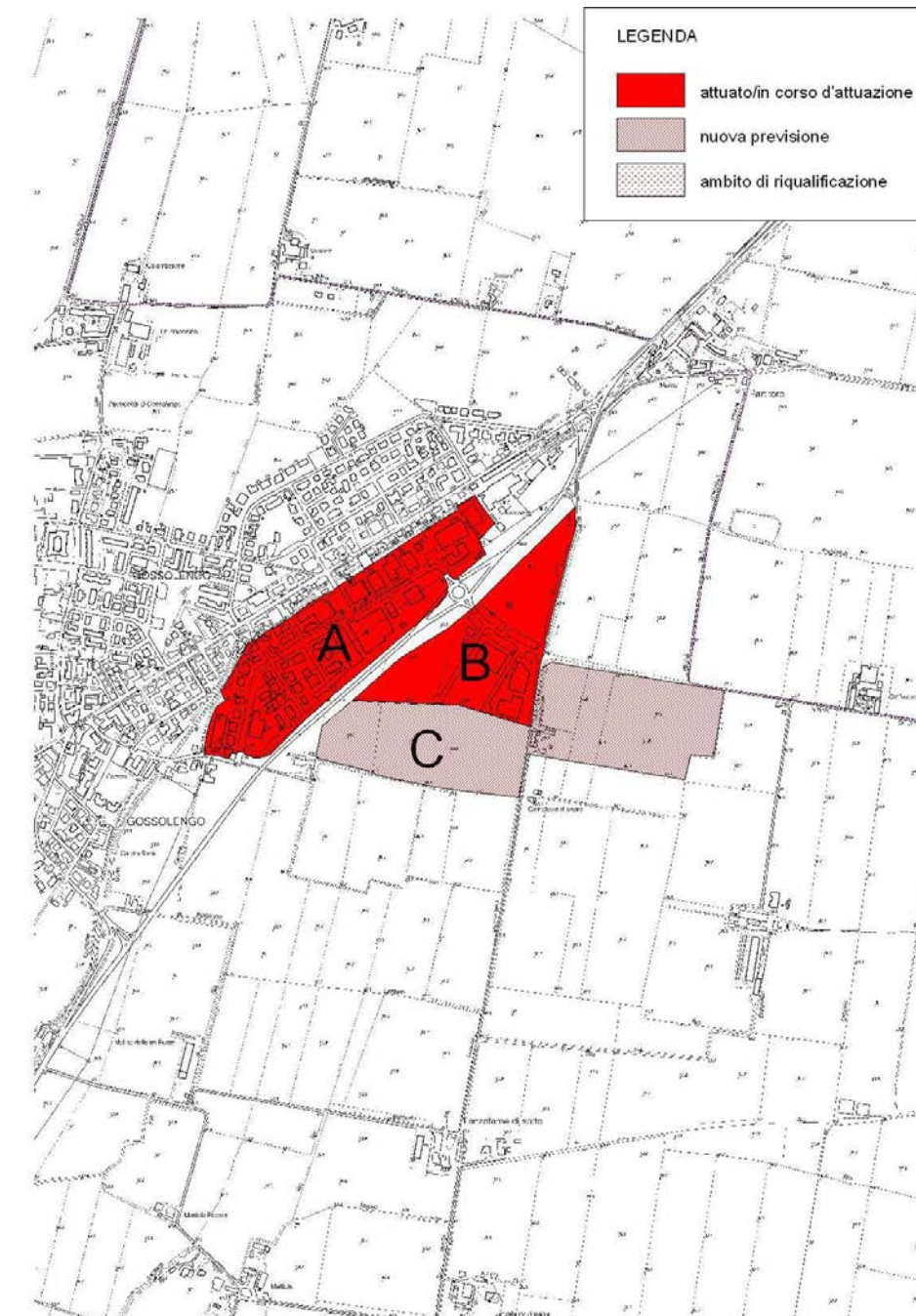
Codice identificativo ambito: 23.01



Ambito	Gossolengo	
Strumento urbanistico vigente	PRG approvato il 18/10/2000	
Produttivo	<i>attuato/in corso di attuazione</i>	213.167 mq
	<i>nuova previsione</i>	154.079 mq
	<i>ambito di riqualificazione</i>	-- mq
Riferimenti / Fonti Aggiornamento_2012		
PSC adottato_atto CC. n.19 del 28/06/2011		

Aggiornamento_2017

Codice identificativo ambito: 23.01



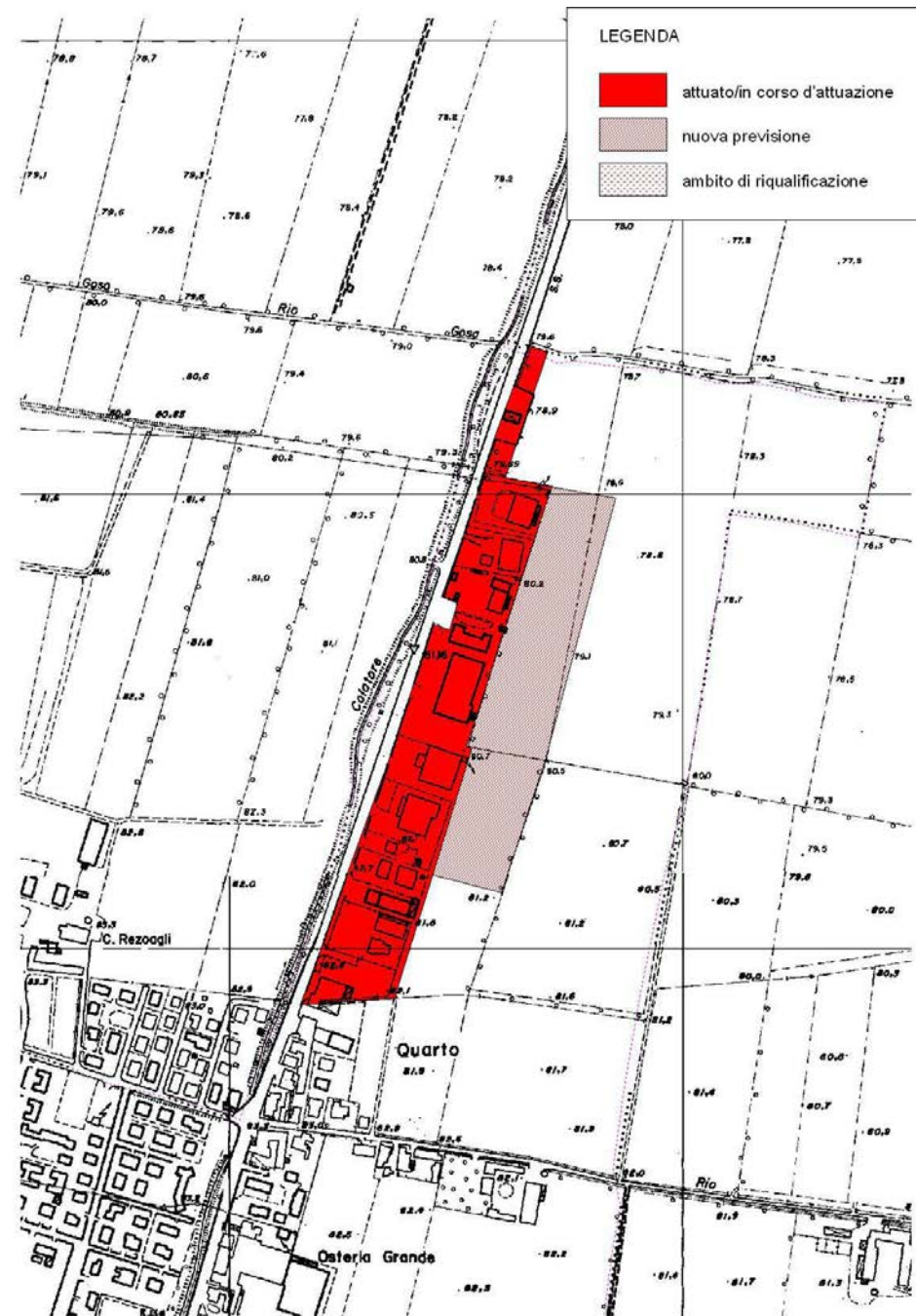
Ambito	Gossolengo	
Strumento urbanistico vigente	PSC approvato atto n.3 del 25/01/2013	
Produttivo	<i>attuato/in corso di attuazione</i>	213.167 mq
	<i>nuova previsione</i>	154.079 mq
	<i>ambito di riqualificazione</i>	-- mq
Riferimenti / Fonti Aggiornamento_2017		
PSC approvato atto n.3 del 25/01/2013		
Sub_ambito C inserito nella Variante POC approvata con atto n.13 del 17/03/2016		



SCHEDA INFORMATIVA DEL COMUNE DI GOSSOLENGO_23

Aggiornamento_2012

Codice identificativo ambito: 23.02



Ambito	Quarto	
Strumento urbanistico vigente	PRG approvato il 18/10/2000	
Produttivo	<i>attuato/in corso di attuazione</i>	53.218 mq
	<i>nuova previsione</i>	35.892 mq
	<i>ambito di riqualificazione</i>	-- mq
Riferimenti / Fonti Aggiornamento_2012		
PSC adottato_atto CC. n.19 del 28/06/2011		

Aggiornamento_2017

Codice identificativo ambito: 23.02



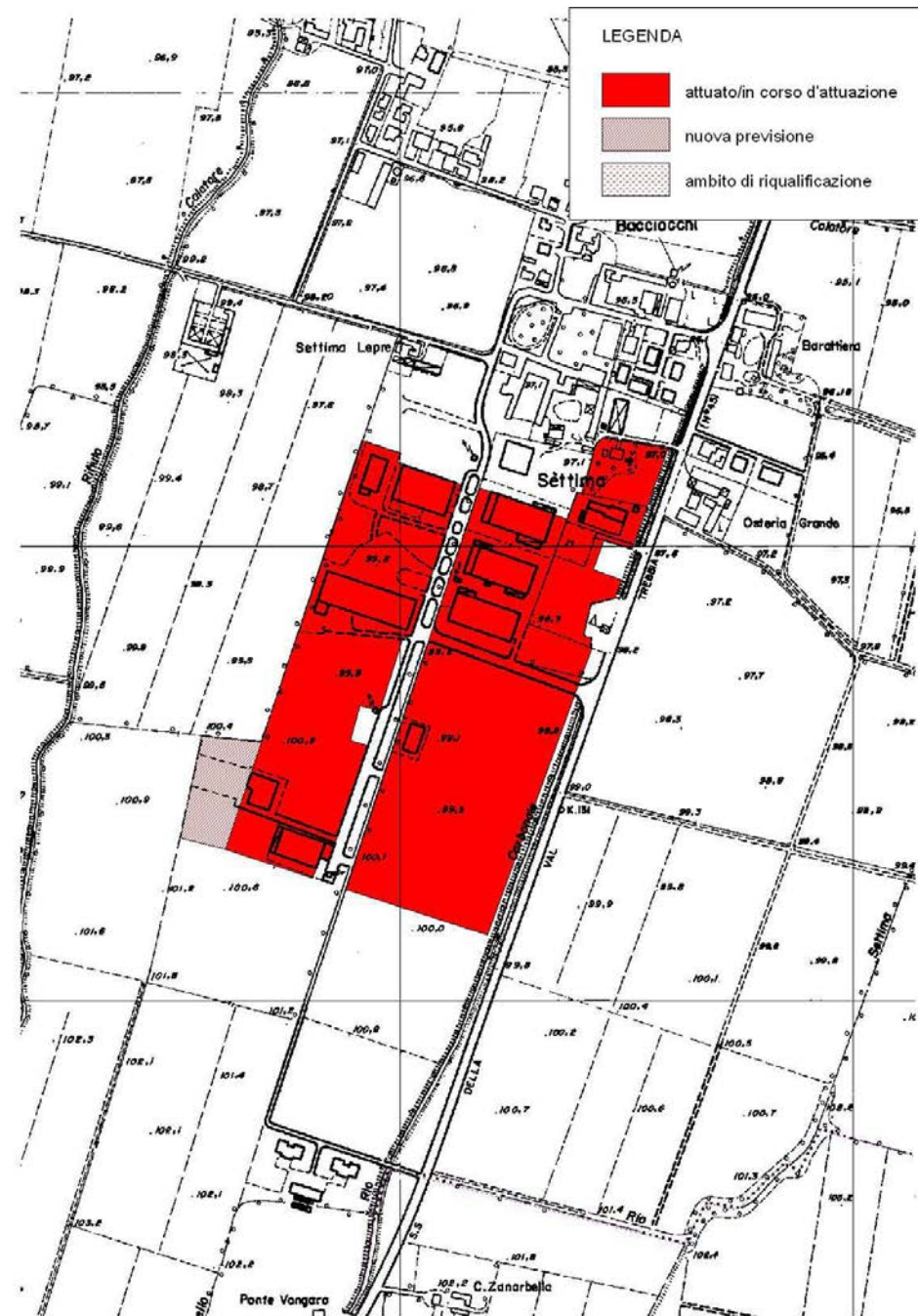
Ambito	Quarto	
Strumento urbanistico vigente	PSC approvato atto n.3 del 25/01/2013	
Produttivo	<i>attuato/in corso di attuazione</i>	63.845 mq
	<i>nuova previsione</i>	25.992 mq
	<i>ambito di riqualificazione</i>	-- mq
Riferimenti / Fonti Aggiornamento_2017		
PSC approvato atto n.3 del 25/01/2013 Variante PSC_Provv. n.140 del 30/09/2015		



SCHEDE INFORMATIVE DEL COMUNE DI GOSSOLENGO_23

Aggiornamento_2012

Codice identificativo ambito: 23.03



Ambito	Settima	
Strumento urbanistico vigente	PRG approvato il 18/01/2000	
Produttivo	<i>attuato/in corso di attuazione</i>	138.509 mq
	<i>nuova previsione</i>	6.915 mq
	<i>ambito di riqualificazione</i>	-- mq
Riferimenti / Fonti Aggiornamento_2012		
PSC adottato_atto CC. n.19 del 28/06/2011		

Aggiornamento_2017

Codice identificativo ambito: 23.03



Ambito	Settima	
Strumento urbanistico vigente	PSC approvato atto n.3 del 25/01/2013	
Produttivo	<i>attuato/in corso di attuazione</i>	148.653 mq
	<i>nuova previsione</i>	6.915 mq
	<i>ambito di riqualificazione</i>	-- mq
Riferimenti / Fonti Aggiornamento_2017		
PSC approvato atto n.3 del 25/01/2013		



Dati sugli Ambiti

Comune di Gossolengo - Codice ambito 23.01		Sub-ambito: A	
Ambito attuato (è stata avviata la trasformazione)	SI X	NO	
Strumento di attuazione	Tipologia dello strumento attuativo	--	
	Data di presentazione	--	
	Data di approvazione	--	
	Data di sottoscrizione della convenzione	--	
Realizzazione degli immobili	Completa X	Parziale	
Stato di occupazione degli immobili	Completa	Parziale (95%)	
Altro / Note			

Comune di Gossolengo - Codice ambito 23.01		Sub-ambito: B	
Ambito attuato (è stata avviata la trasformazione)	SI X	NO	
Strumento di attuazione	Tipologia dello strumento attuativo	--	
	Data di presentazione	--	
	Data di approvazione	--	
	Data di sottoscrizione della convenzione	--	
Realizzazione degli immobili	Completa	Parziale (80%)	
Stato di occupazione degli immobili	Completa	Parziale (70%)	
Altro / Note			

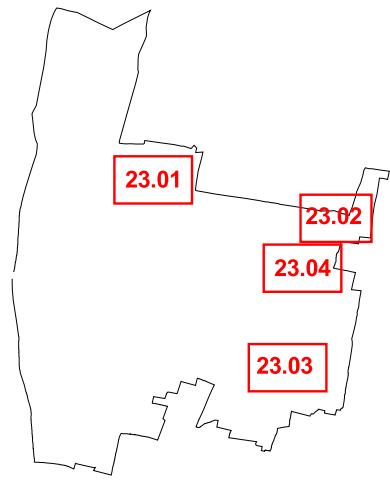
Comune di Gossolengo - Codice ambito 23.01		Sub-ambito: C	
Ambito attuato (è stata avviata la trasformazione)	SI	NO X	
Strumento di attuazione	Tipologia dello strumento attuativo	Variante POC	
	Data di presentazione	--	
	Data di approvazione	17/03/2016	
	Data di sottoscrizione della convenzione	--	
Realizzazione degli immobili	Completa	Parziale	
Stato di occupazione degli immobili	Completa	Parziale	
Altro / Note			

Comune di Gossolengo - Codice ambito 23.02		Sub-ambito: A	
Ambito attuato (è stata avviata la trasformazione)	SI X	NO	
Strumento di attuazione	Tipologia dello strumento attuativo	--	
	Data di presentazione	--	
	Data di approvazione	--	
	Data di sottoscrizione della convenzione	--	
Realizzazione degli immobili	Completa	Parziale	
Stato di occupazione degli immobili	Completa	Parziale (90%)	
Altro / Note			

Comune di Gossolengo - Codice ambito 23.03		Sub-ambito: A	
Ambito attuato (è stata avviata la trasformazione)	SI X	NO	
Strumento di attuazione	Tipologia dello strumento attuativo	--	
	Data di presentazione	--	
	Data di approvazione	--	
	Data di sottoscrizione della convenzione	--	
Realizzazione degli immobili	Completa	Parziale (70%)	
Stato di occupazione degli immobili	Completa	Parziale (90%)	
Altro / Note			





GOSSOLENGO




LEGENDA


Stato di attuazione al 2012/2013


 Ambiti attuati/in corso di attuazione

 Ambiti di nuova previsione

 Ambiti di riqualificazione

Stato di attuazione al 2017

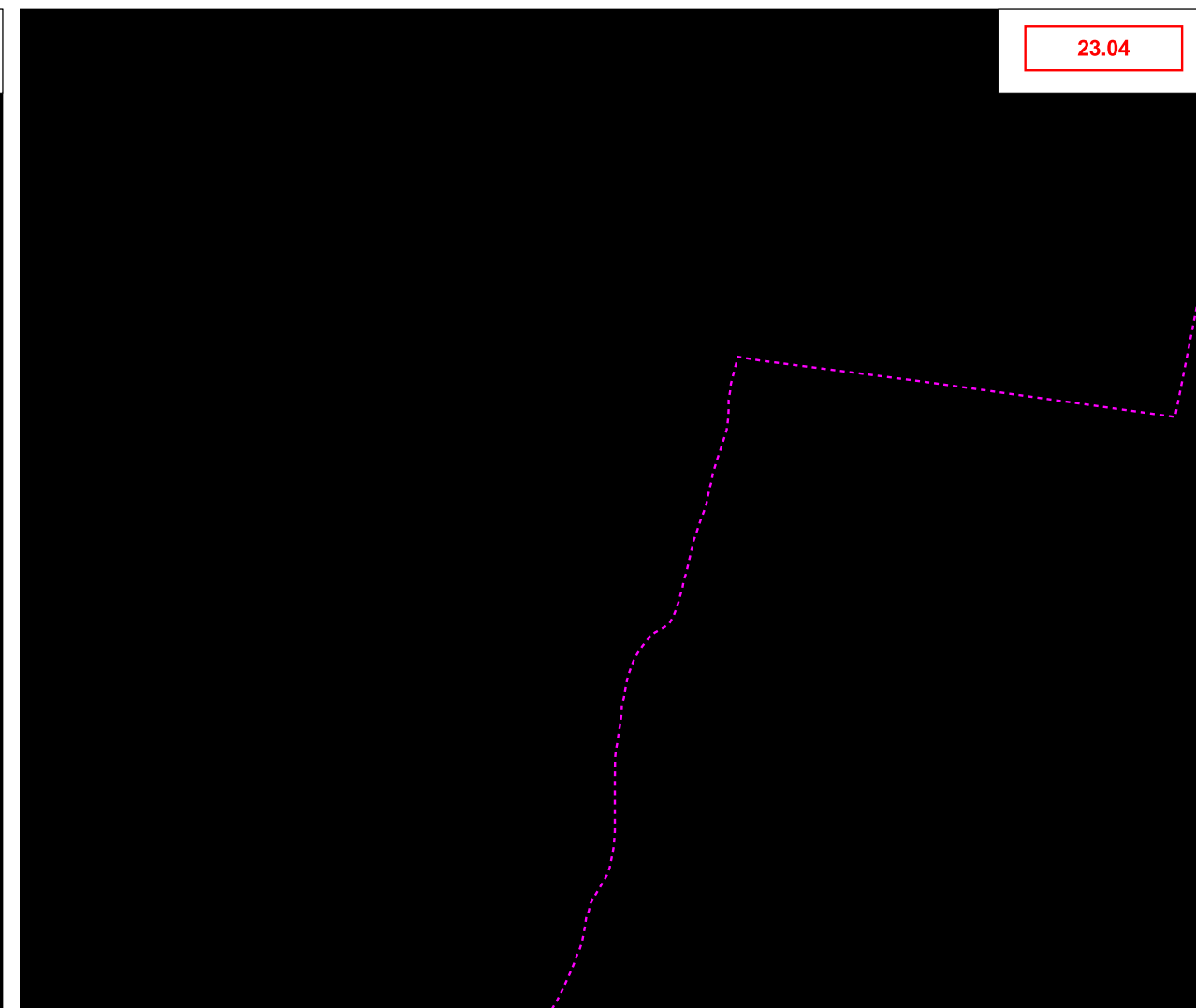
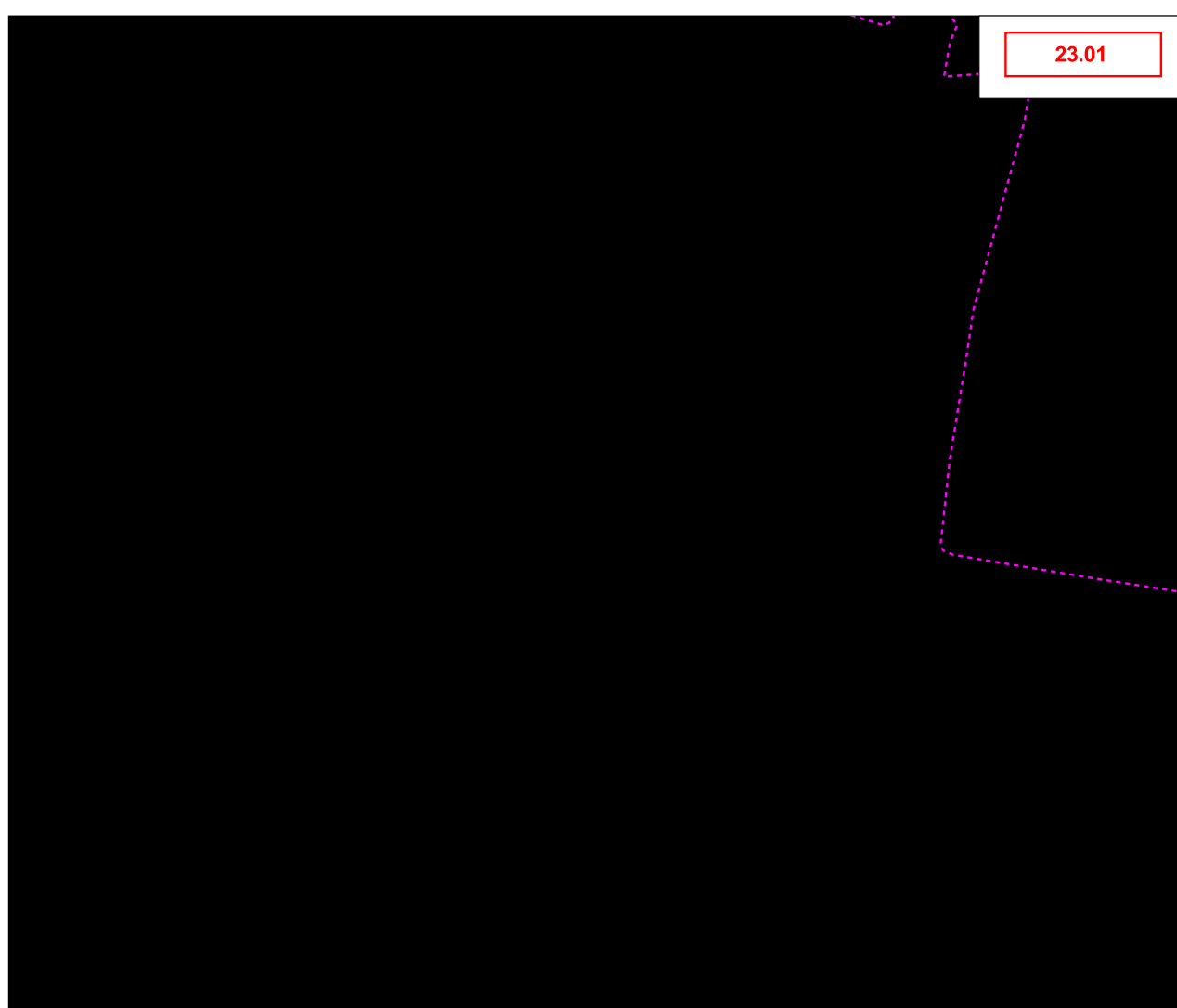
 Ambiti attuati/in corso di attuazione

 Ambiti di nuova previsione

 Ambiti di riqualificazione

 Confini comunali

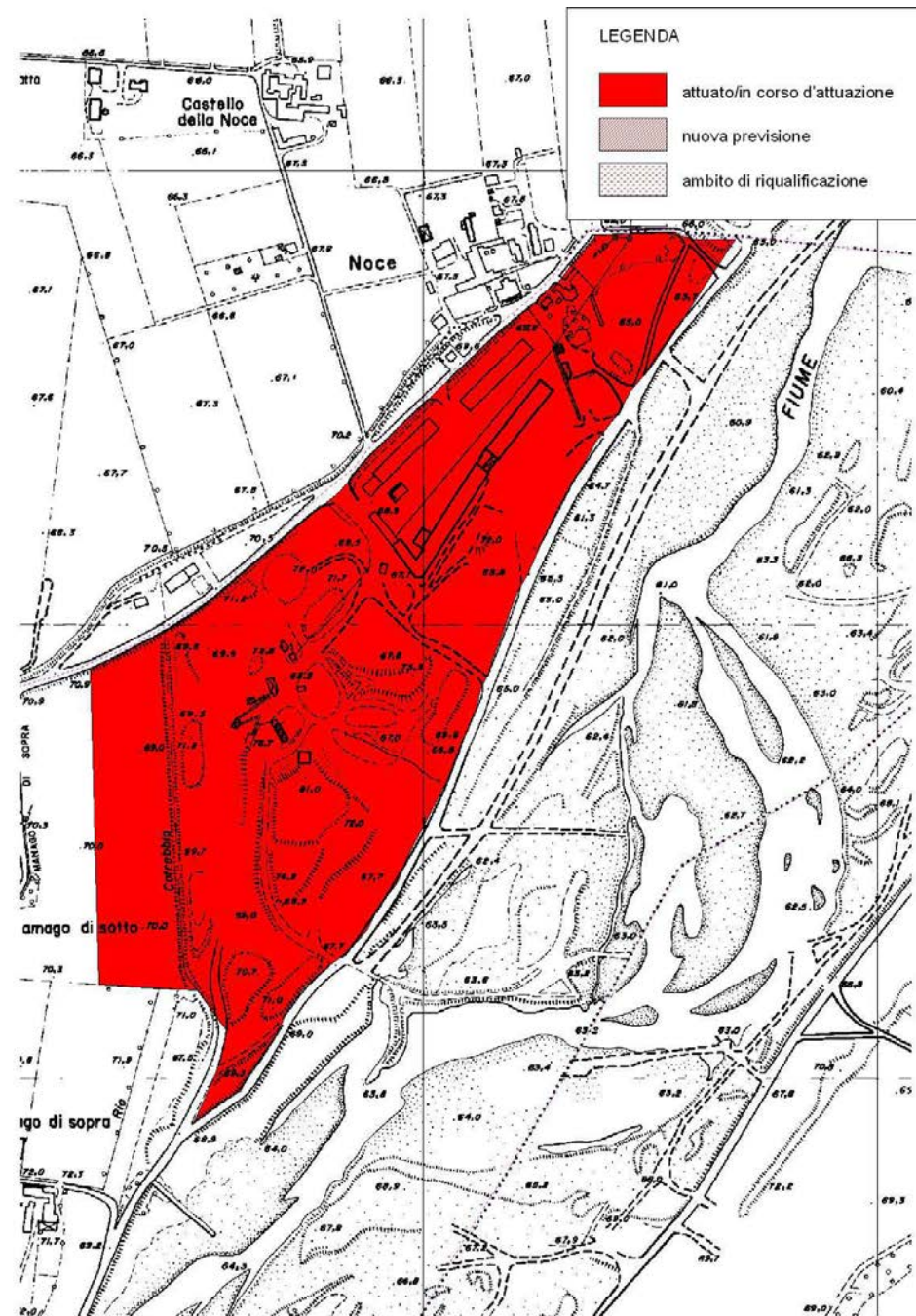
scala 1:10000



SCHEDA INFORMATIVA DEL COMUNE DI GRAGNANO TREBBIENSE_24

Aggiornamento_2012

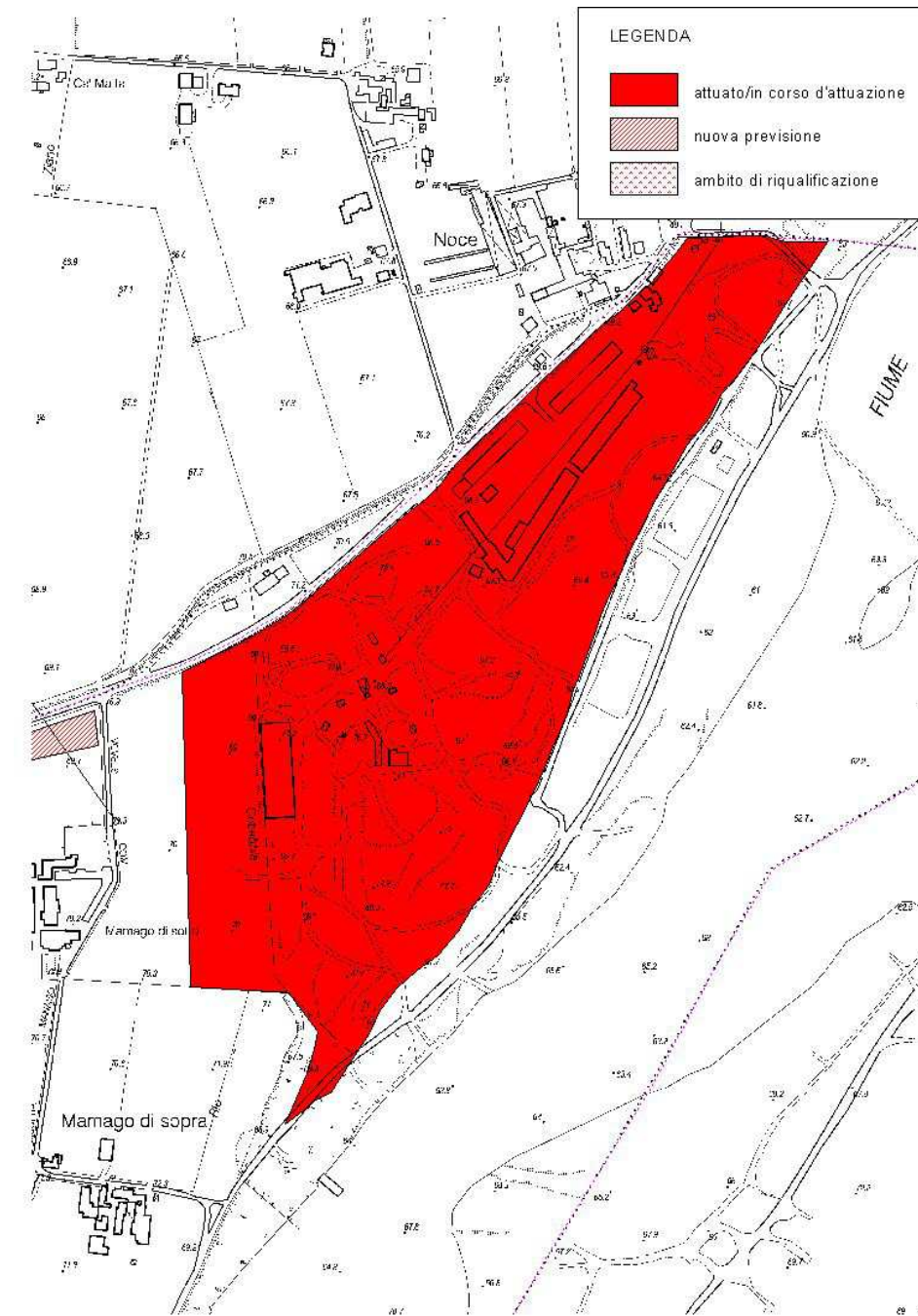
Codice identificativo ambito: 24.01



Ambito	Noce	
Strumento urbanistico vigente	PSC approvato con atto n. 9 del 09/06/2011	
Produttivo	<i>attuato/in corso di attuazione</i>	253.976 mq
	<i>nuova previsione</i>	- - mq
	<i>ambito di riqualificazione</i>	- - mq
Riferimenti / Fonti Aggiornamento_2012		
PSC approvato con atto n. 9 del 09/06/11		

Aggiornamento_2017

Codice identificativo ambito: 24.01



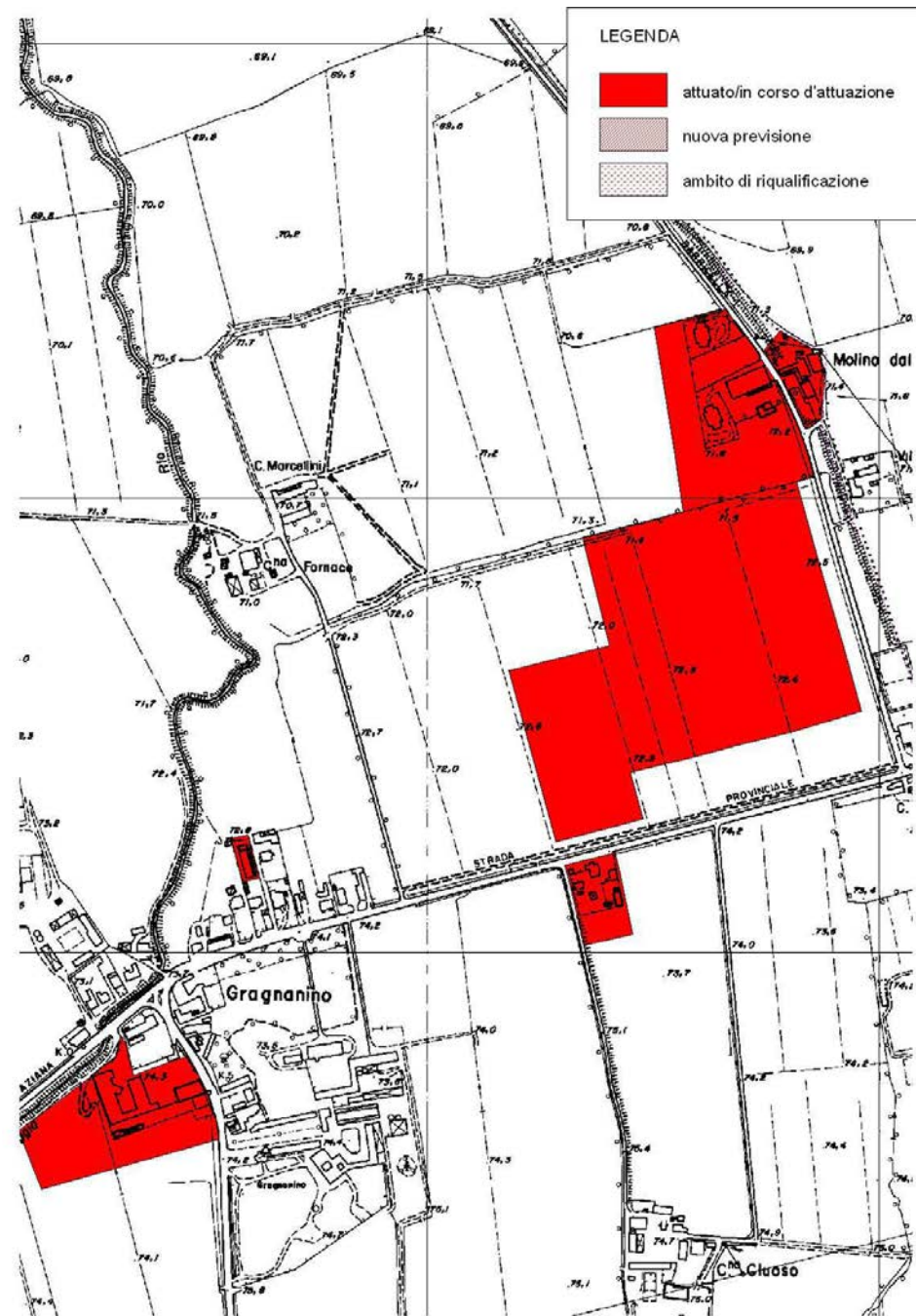
Ambito	Noce	
Strumento urbanistico vigente	PSC approvato con atto n. 9 del 09/06/2011	
Produttivo	<i>attuato/in corso di attuazione</i>	253.976 mq
	<i>nuova previsione</i>	- - mq
	<i>ambito di riqualificazione</i>	- - mq
Riferimenti / Fonti Aggiornamento_2017		
Non si rilevano stati di aggiornamento		



SCHEDA INFORMATIVA DEL COMUNE DI GRAGNANO TREBBIENSE_24

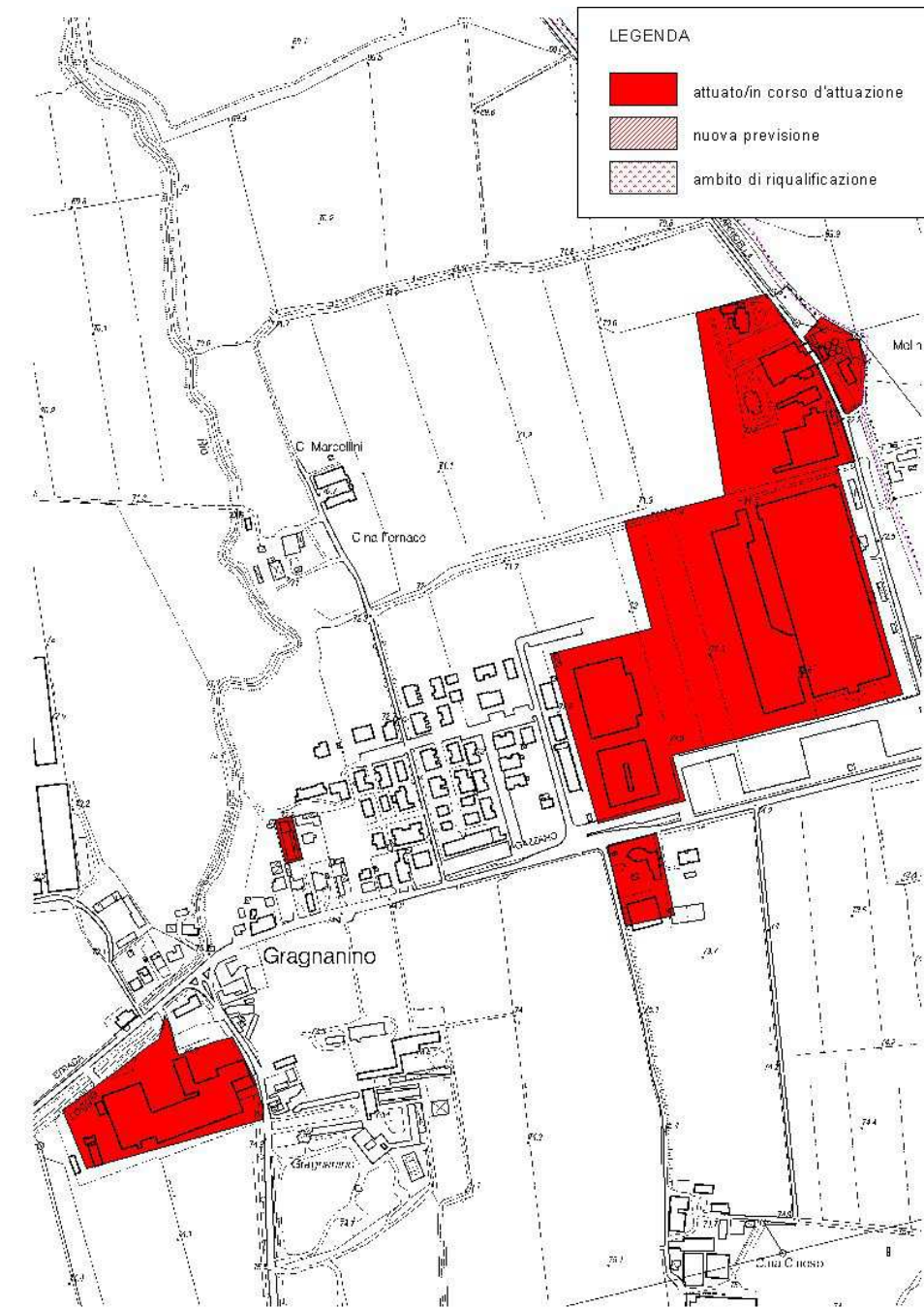
Aggiornamento_2012

Codice identificativo ambito: 24.02



Aggiornamento_2017

Codice identificativo ambito: 24.02



Ambito	Gragnanino	
Strumento urbanistico vigente	PSC approvato con atto n. 9 del 09/06/2011	
Produttivo	<i>attuato/in corso di attuazione</i>	142.235 mq
	<i>nuova previsione</i>	- - mq
	<i>ambito di riqualificazione</i>	- - mq
Riferimenti / Fonti Aggiornamento_2012		
PSC approvato con atto n. 9 del 09/06/11		

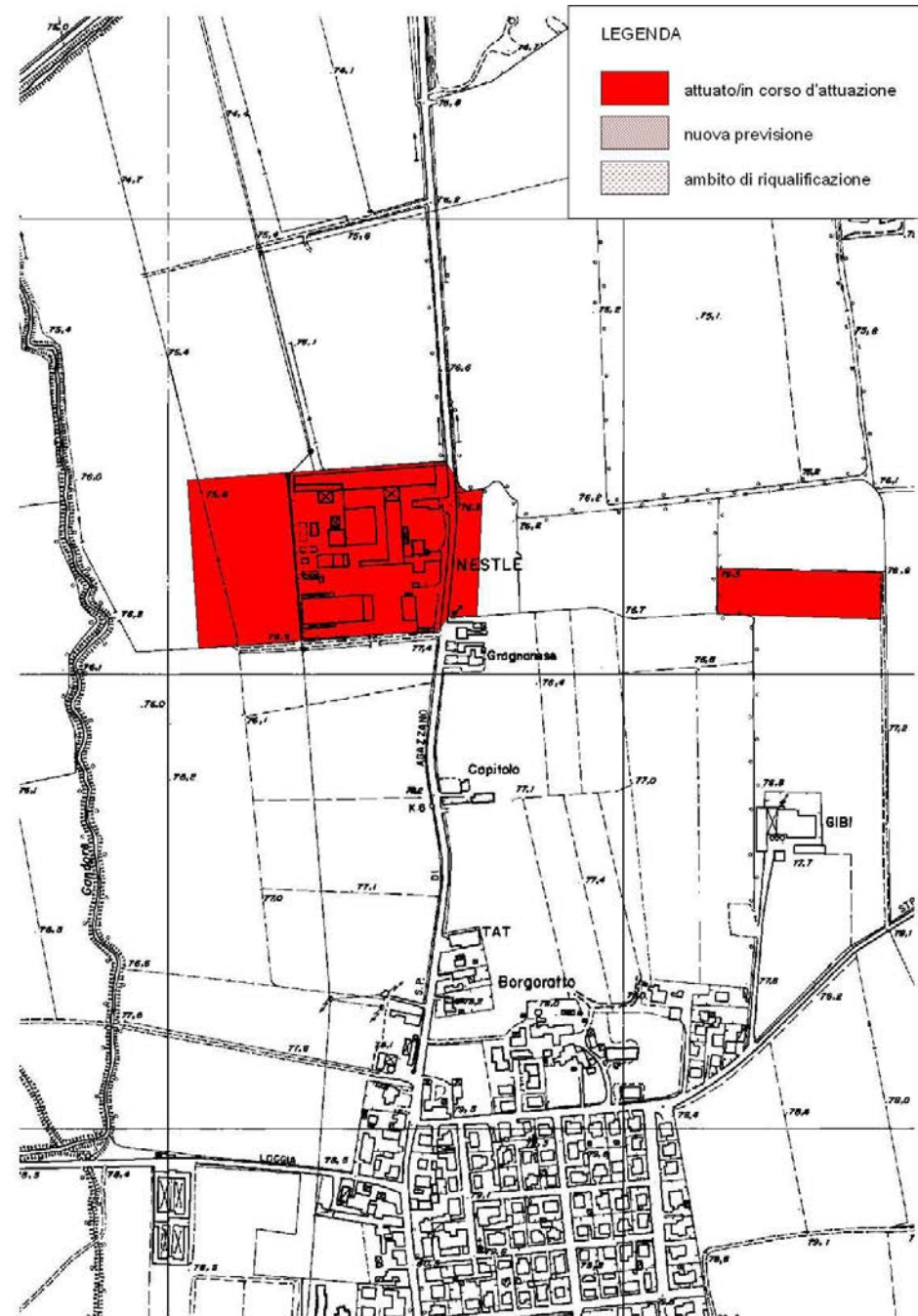
Ambito	Gragnanino	
Strumento urbanistico vigente	PSC approvato con atto n. 9 del 09/06/2011	
Produttivo	<i>attuato/in corso di attuazione</i>	142.235 mq
	<i>nuova previsione</i>	- - mq
	<i>ambito di riqualificazione</i>	- - mq
Riferimenti / Fonti Aggiornamento_2017		
Non si rilevano stati di aggiornamento		



SCHEDA INFORMATIVA DEL COMUNE DI GRAGNANO TREBBIENSE_24

Aggiornamento_2012

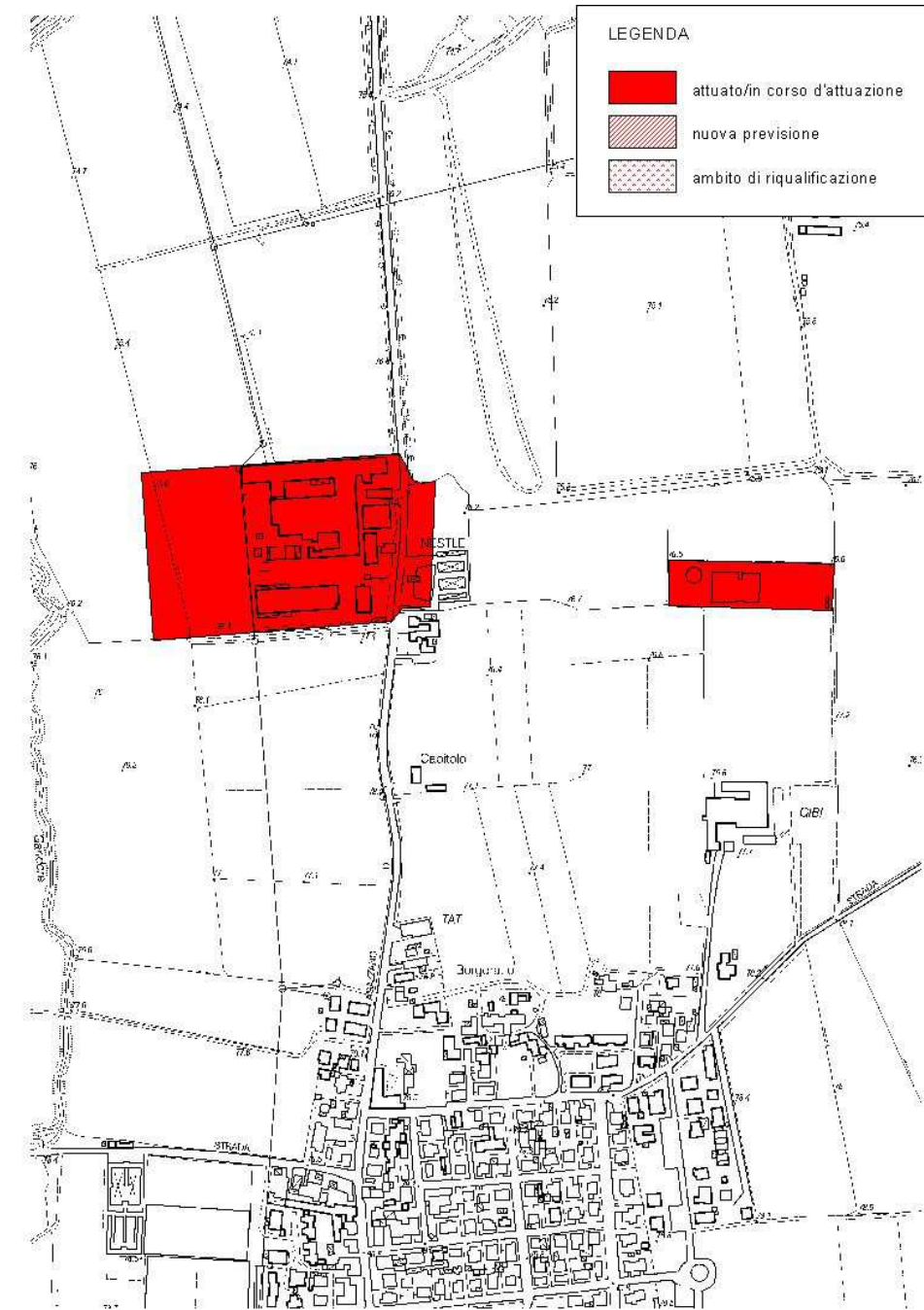
Codice identificativo ambito: 24.03



Ambito	La Gragnanese	
Strumento urbanistico vigente	PSC approvato con atto n. 9 del 09/06/2011	
Produttivo	<i>attuato/in corso di attuazione</i>	66.406 mq
	<i>nuova previsione</i>	- - mq
	<i>ambito di riqualificazione</i>	- - mq
Riferimenti / Fonti Aggiornamento_2012		
PSC approvato con atto n. 9 del 09/06/11		

Aggiornamento_2017

Codice identificativo ambito: 24.03



Ambito	La Gragnanese	
Strumento urbanistico vigente	PSC approvato con atto n. 9 del 09/06/2011	
Produttivo	<i>attuato/in corso di attuazione</i>	66.406 mq
	<i>nuova previsione</i>	- - mq
	<i>ambito di riqualificazione</i>	- - mq
Riferimenti / Fonti Aggiornamento_2017		
Non si rilevano stati di aggiornamento		



SCHEDA INFORMATIVA DEL COMUNE DI GRAGNANO TREBBIENSE_24

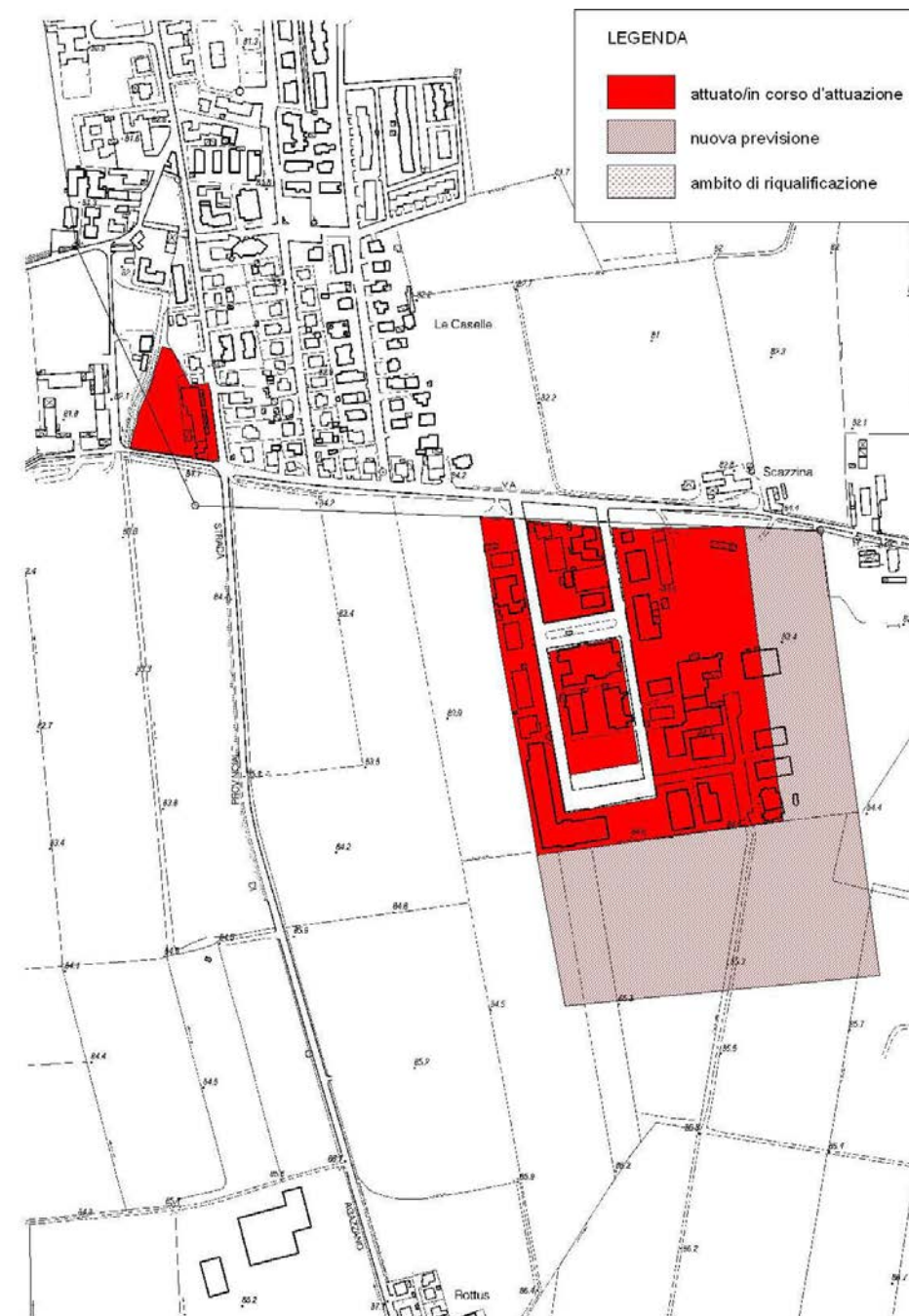
Aggiornamento_2012

Codice identificativo ambito: 24.04



Aggiornamento_2017

Codice identificativo ambito: 24.04



Ambito	Loc. Scazzina	
Strumento urbanistico vigente	PSC approvato con atto n. 9 del 09/06/2011	
Produttivo	<i>attuato/in corso di attuazione</i>	91.394 mq
	<i>nuova previsione</i>	88.495 mq
	<i>ambito di riqualificazione</i>	- - mq
Riferimenti / Fonti Aggiornamento_2012		
PSC approvato con atto n. 9 del 09/06/11		

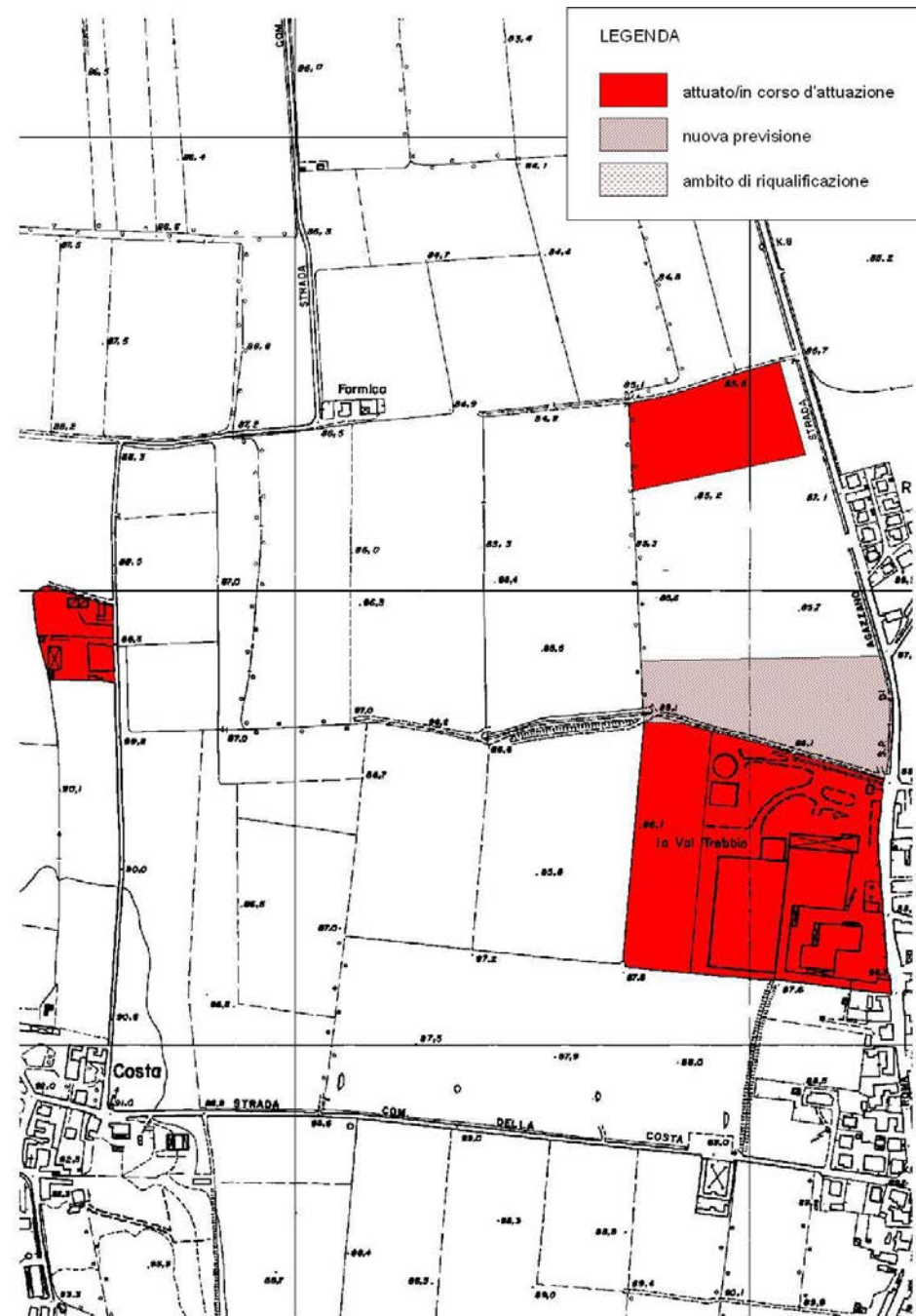
Ambito	Loc. Scazzina	
Strumento urbanistico vigente	PSC approvato con atto n. 9 del 09/06/2011	
Produttivo	<i>attuato/in corso di attuazione</i>	91.394 mq
	<i>nuova previsione</i>	88.495 mq
	<i>ambito di riqualificazione</i>	- - mq
Riferimenti / Fonti Aggiornamento_2017		
Non si rilevano stati di aggiornamento		



SCHEMA INFORMATIVA DEL COMUNE DI GRAGNANO TREBBIENSE_24

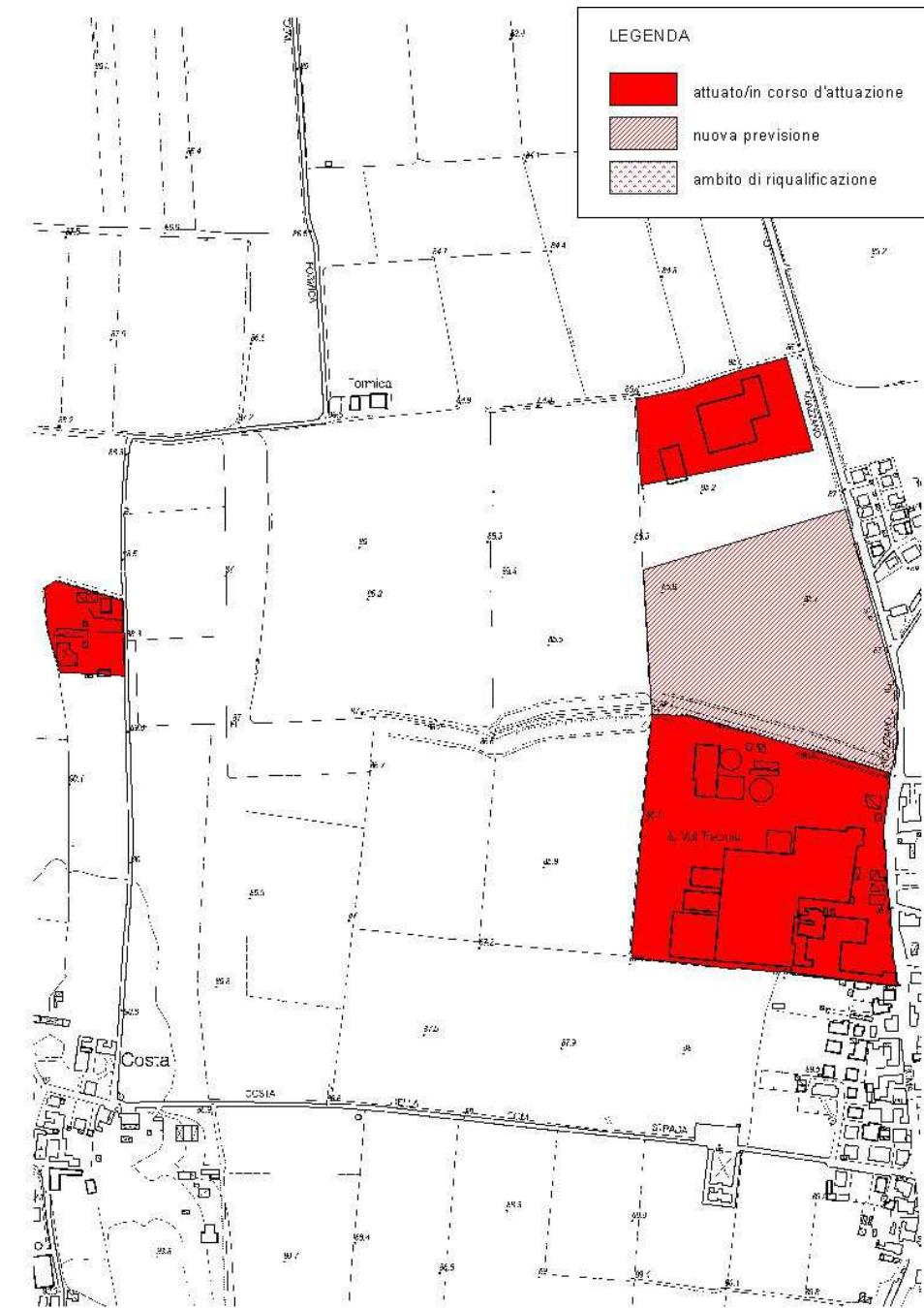
Aggiornamento_2012

Codice identificativo ambito: 24.05



Aggiornamento_2017

Codice identificativo ambito: 24.05



Ambito	Casaliggio Costa	
Strumento urbanistico vigente	PSC approvato con atto n. 9 del 09/06/2011	
Produttivo	<i>attuato/in corso di attuazione</i>	97.153 mq
	<i>nuova previsione</i>	26.390 mq
	<i>ambito di riqualificazione</i>	- - mq
Riferimenti / Fonti Aggiornamento_2012		
PSC approvato con atto n. 9 del 09/06/11		

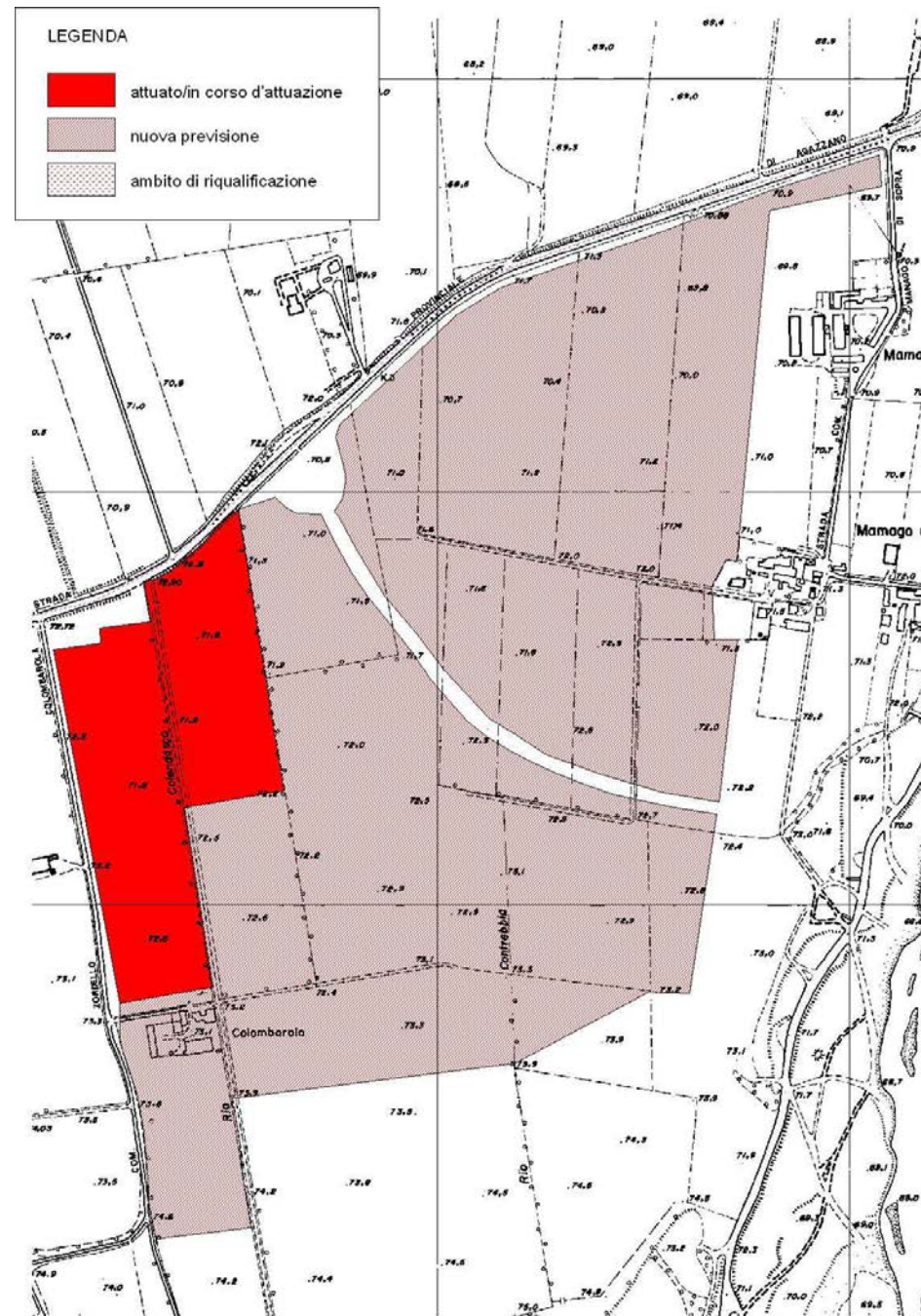
Ambito	Casaliggio Costa	
Strumento urbanistico vigente	PSC approvato con atto n. 9 del 09/06/2011	
Produttivo	<i>attuato/in corso di attuazione</i>	97.153 mq
	<i>nuova previsione</i>	57.533 mq
	<i>ambito di riqualificazione</i>	- - mq
Riferimenti / Fonti Aggiornamento_2017		
Progetto art.A14bis in Variante al PSC, RUE e POC, Provv. GP. n.10 del 15/02/2017		



SCHEDA INFORMATIVA DEL COMUNE DI GRAGNANO TREBBIENSE_24

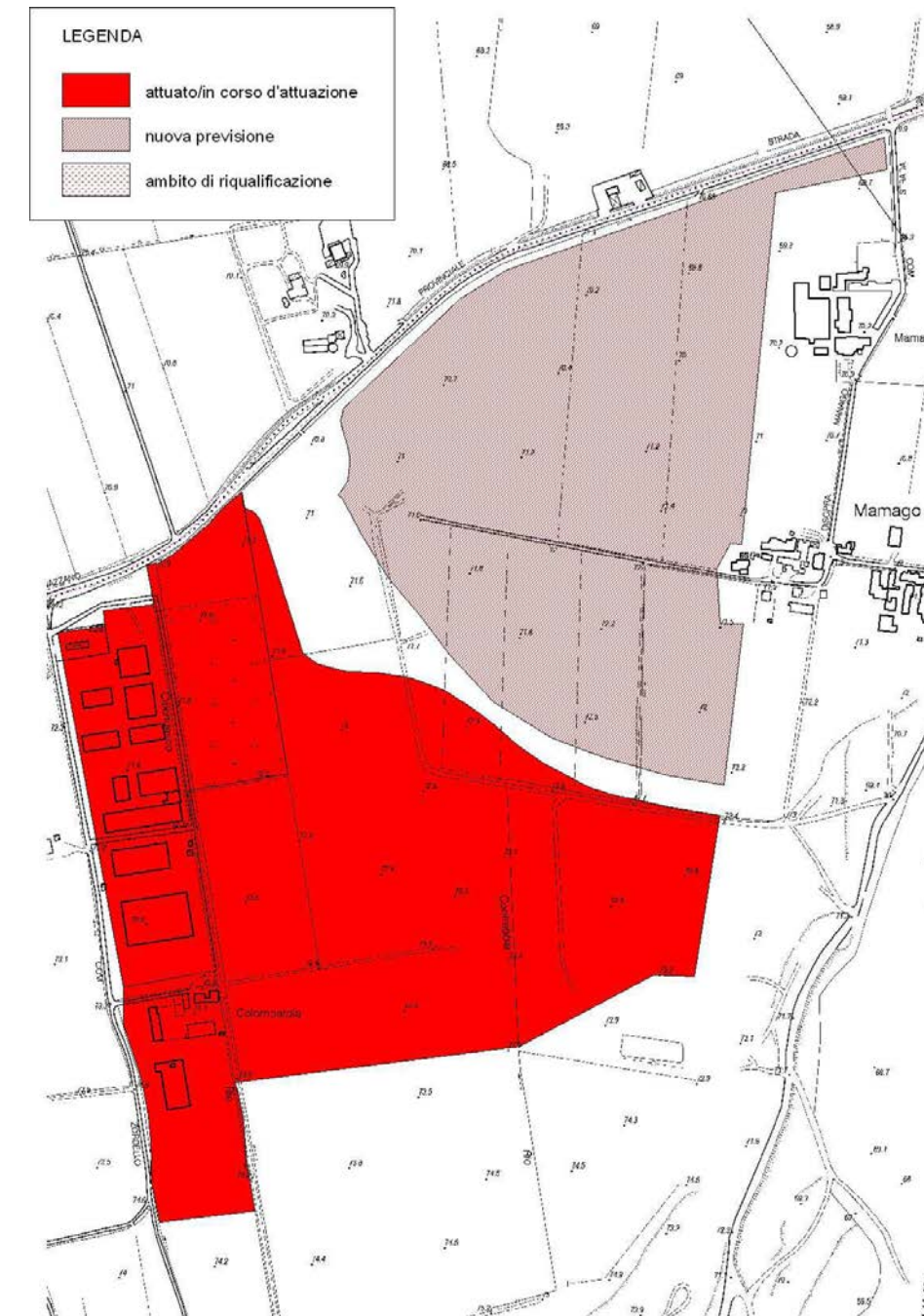
Aggiornamento_2012

Codice identificativo ambito: 24.06



Aggiornamento_2017

Codice identificativo ambito: 24.06

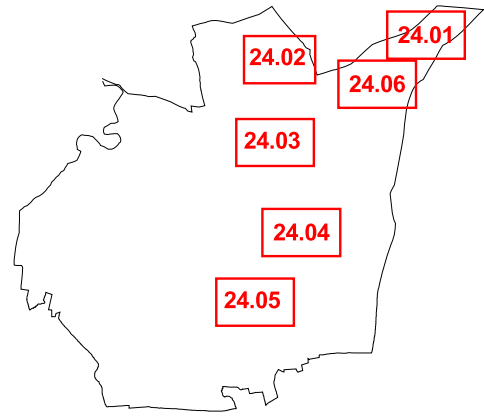


Ambito	Colombarola	
Strumento urbanistico vigente	PSC approvato con atto n. 9 del 09/06/2011	
Produttivo	<i>attuato/in corso di attuazione</i>	91.245 mq
	<i>nuova previsione</i>	551.184 mq
	<i>ambito di riqualificazione</i>	- - mq
Riferimenti / Fonti Aggiornamento_2012		
PSC approvato con atto n. 9 del 09/06/11		

Ambito	Colombarola	
Strumento urbanistico vigente	PSC approvato con atto n. 9 del 09/06/2011	
Produttivo	<i>attuato/in corso di attuazione</i>	350.679 mq
	<i>nuova previsione</i>	259.268 mq
	<i>ambito di riqualificazione</i>	- - mq
Riferimenti / Fonti Aggiornamento_2017		
POC con valore di PUA Ambito "1P Colombarola", Provv. n.36 del 20/03/2015		






GRAGNANO TREBBIENSE






LEGENDA

Stato di attuazione al 2012/2013

-  Ambiti attuati/in corso di attuazione
-  Ambiti di nuova previsione
-  Ambiti di riqualificazione

Stato di attuazione al 2017

-  Ambiti attuati/in corso di attuazione
-  Ambiti di nuova previsione
-  Ambiti di riqualificazione

 Confini comunali

scala 1:15000 - 1:10000

24.01 - 24.06

24.04 - 24.05

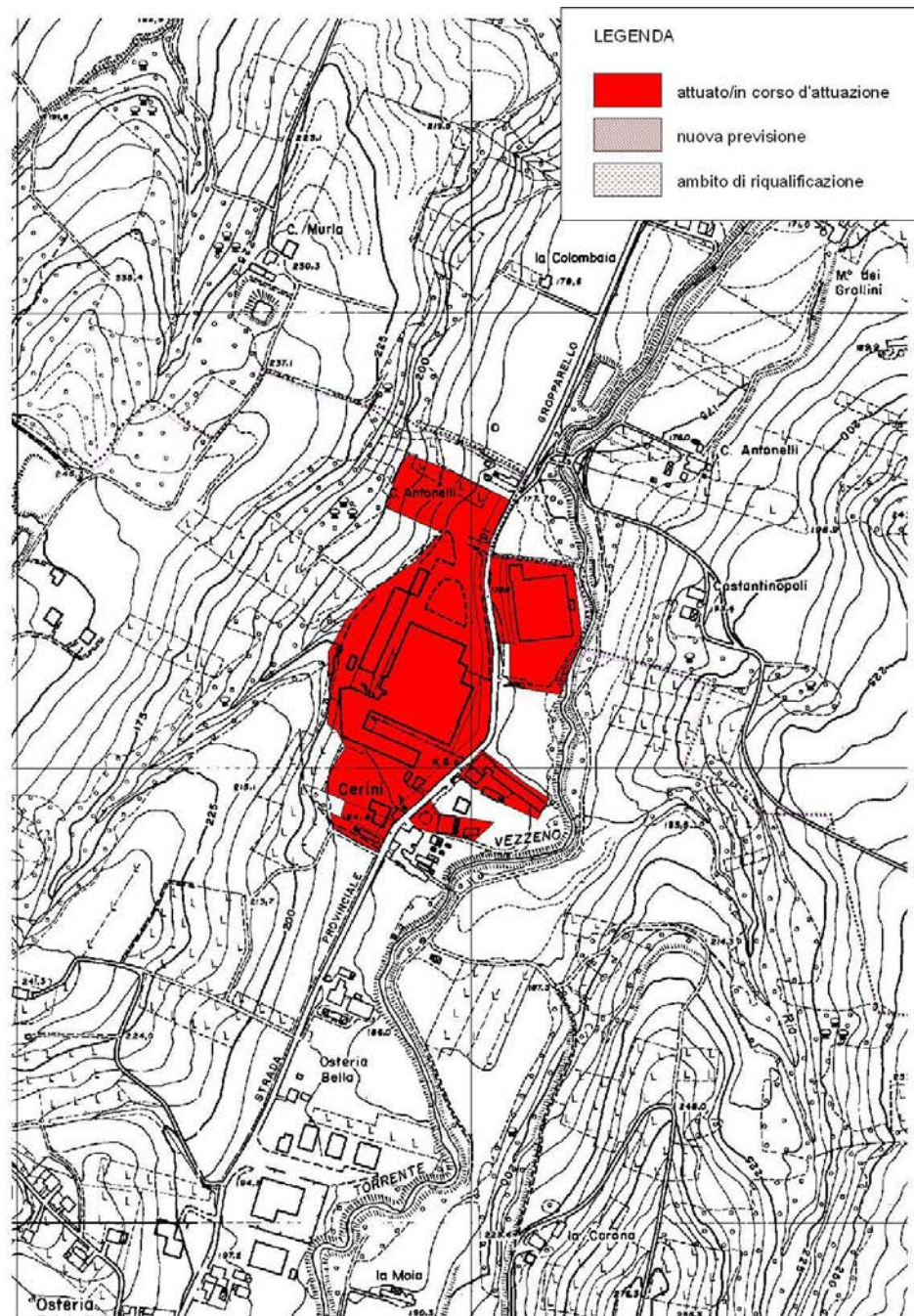
24.02

24.03

SCHEDA INFORMATIVA DEL COMUNE DI GROPPARELLO_25

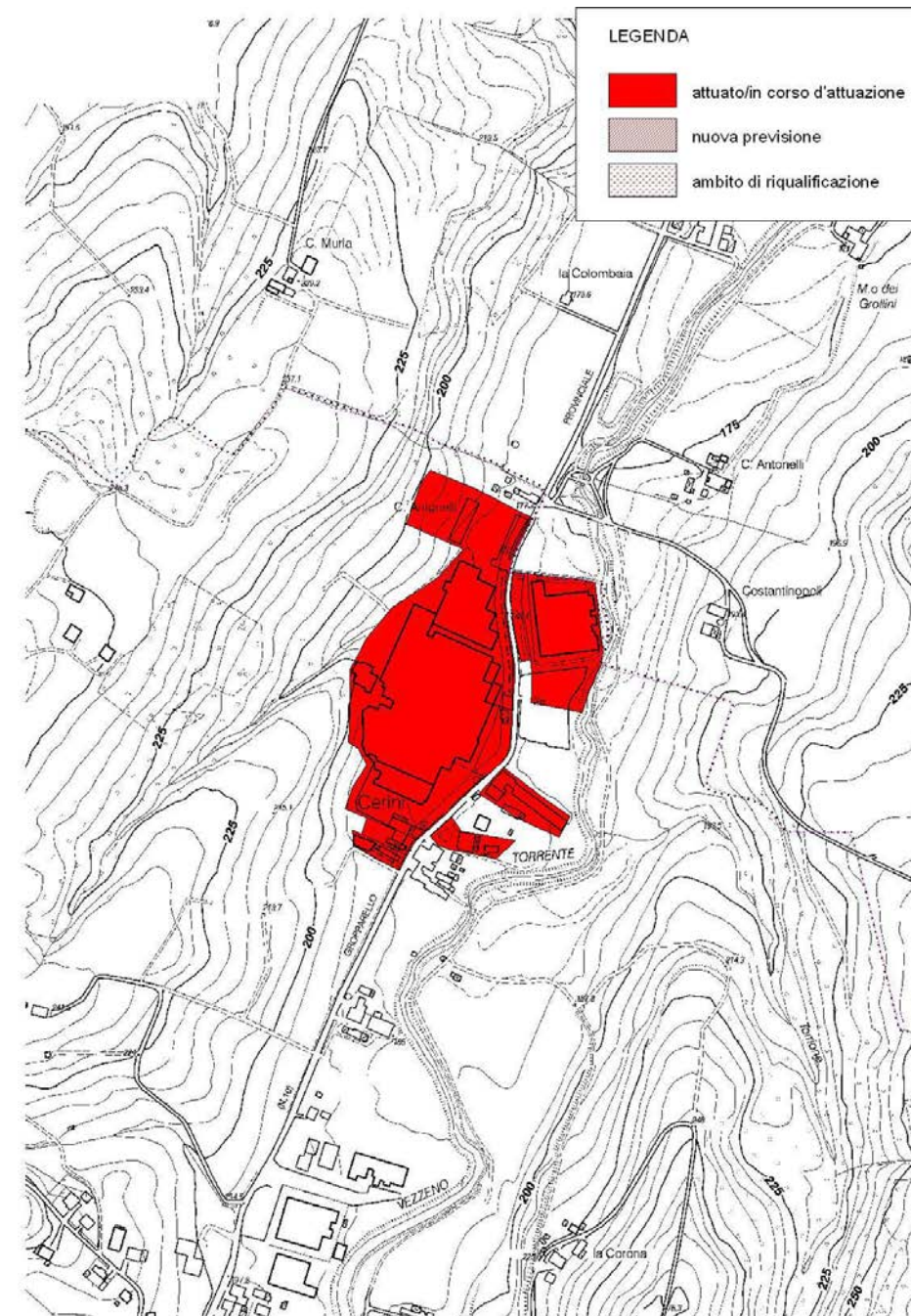
Aggiornamento_2012

Codice identificativo ambito: 25.01



Aggiornamento_2017

Codice identificativo ambito: 25.01



Ambito	Sariano	
Strumento urbanistico vigente	PRG approvato il 11/03/1998	
Produttivo	<i>attuato/in corso di attuazione</i>	69.531 mq
	<i>nuova previsione</i>	-- mq
	<i>ambito di riqualificazione</i>	-- mq
Riferimenti / Fonti Aggiornamento_2012		
Strumenti urbanistici_ non si rilevano stati di aggiornamento		

Ambito	Sariano	
Strumento urbanistico vigente	PRG approvato il 11/03/1998	
Produttivo	<i>attuato/in corso di attuazione</i>	69.531 mq
	<i>nuova previsione</i>	-- mq
	<i>ambito di riqualificazione</i>	-- mq
Riferimenti / Fonti Aggiornamento_2017		
Strumenti urbanistici_ non si rilevano stati di aggiornamento		

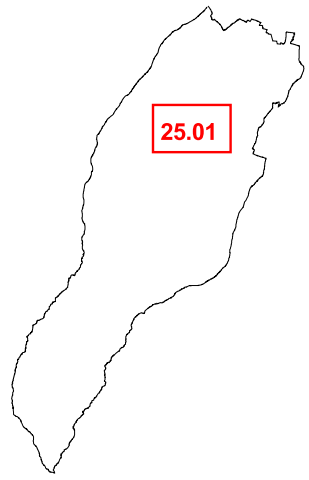


Dati sugli Ambiti

Comune di Gropparello - Codice ambito 25.01		Sub-ambito: -	
Ambito attuato (è stata avviata la trasformazione)		SI X	NO
Strumento di attuazione	Tipologia dello strumento attuativo	Intervento diretto	
	Data di presentazione	--	
	Data di approvazione	--	
	Data di sottoscrizione della convenzione	--	
Realizzazione degli immobili	Completa	Parziale (90%)	
Stato di occupazione degli immobili	Completa	Parziale (50%)	
Altro / Note	--		






GROPPARELLO



25.01

LEGENDA

Stato di attuazione al 2012/2013

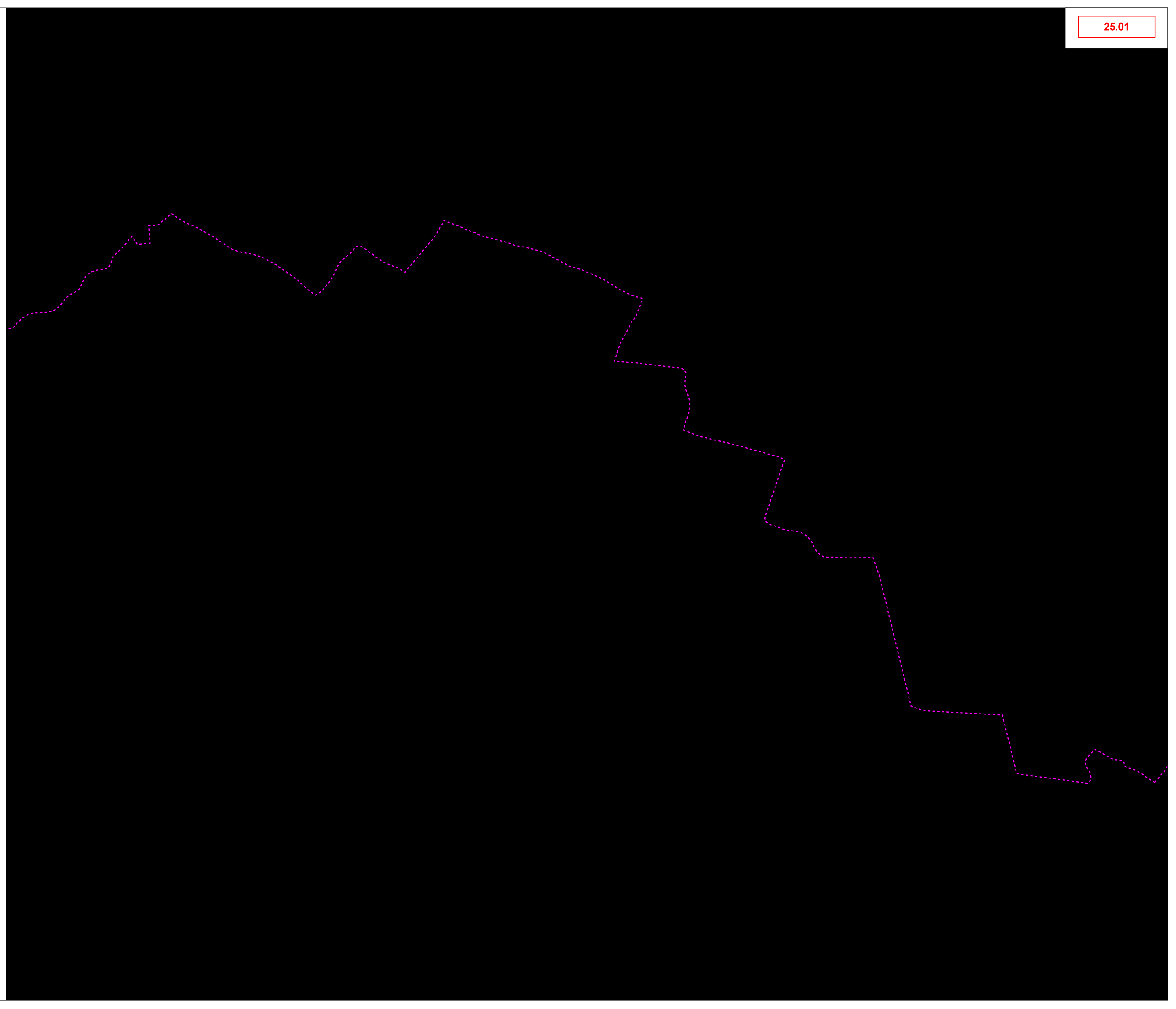
-  Ambiti attuati/in corso di attuazione
-  Ambiti di nuova previsione
-  Ambiti di riqualificazione

Stato di attuazione al 2017

-  Ambiti attuati/in corso di attuazione
-  Ambiti di nuova previsione
-  Ambiti di riqualificazione

-  Confini comunali

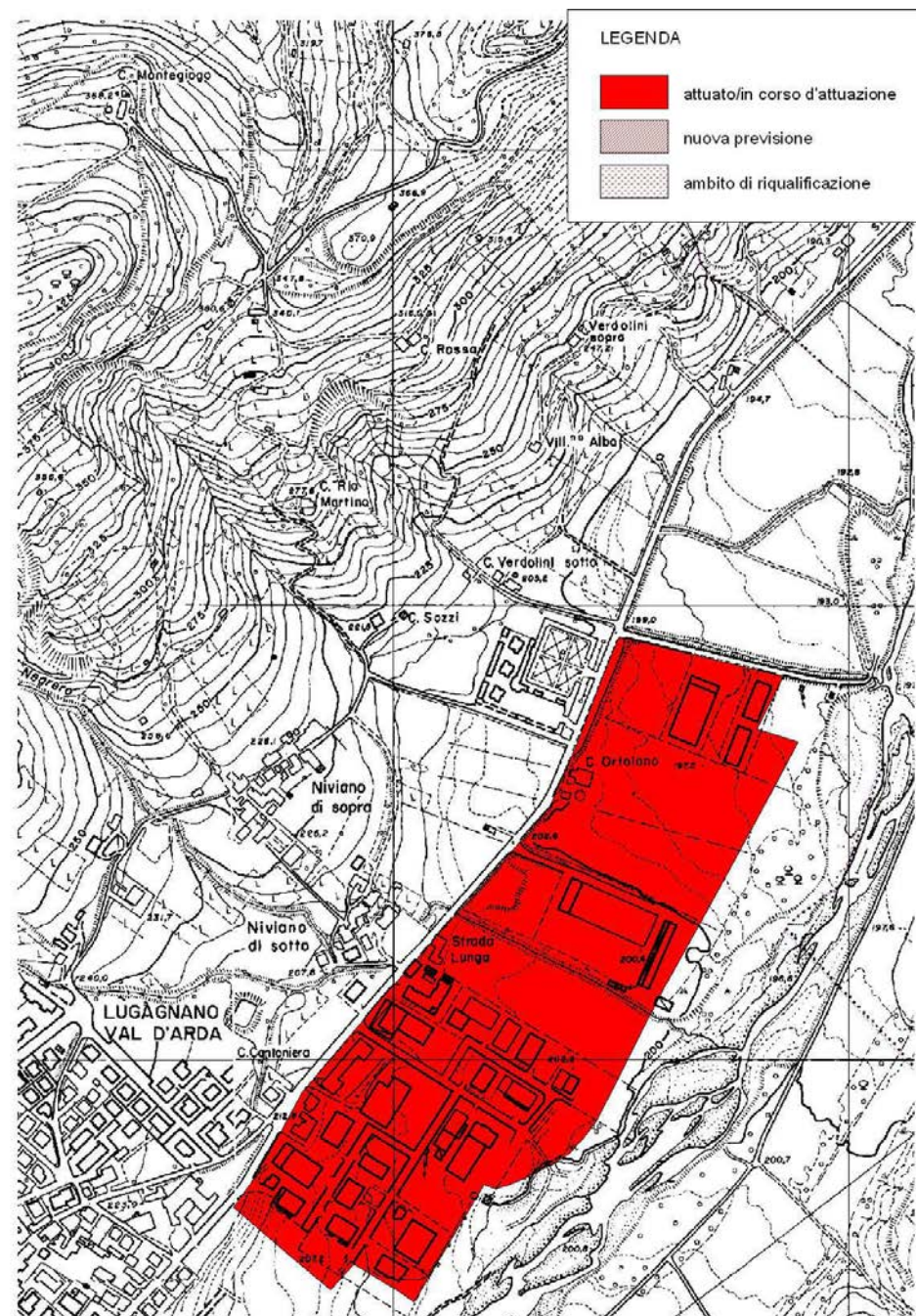
scala 1:5000



SCHEDA INFORMATIVA DEL COMUNE DI LUGAGNANO VAL D'ARDA_26

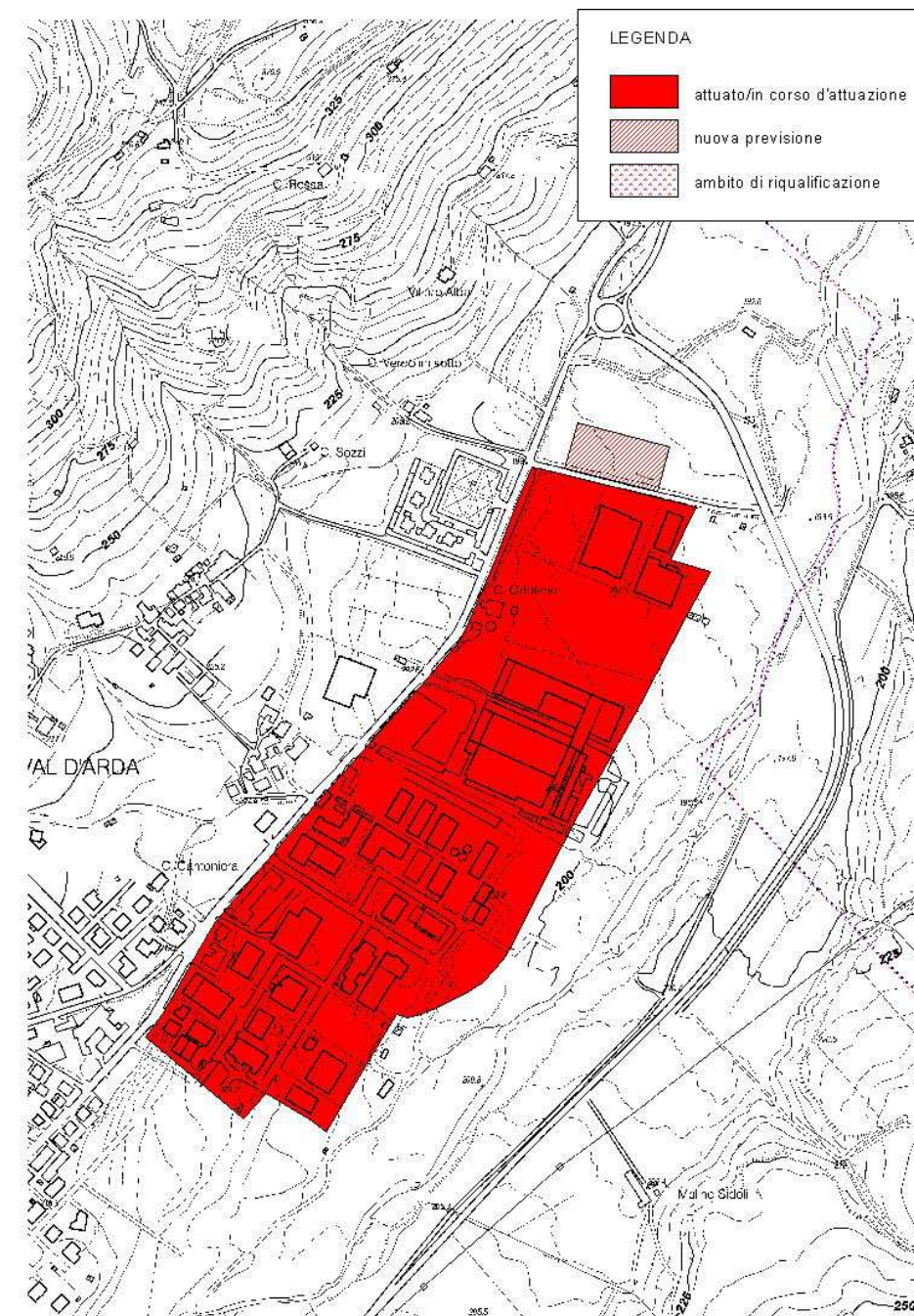
Aggiornamento_2012

Codice identificativo ambito: 26.01



Aggiornamento_2017

Codice identificativo ambito: 26.01



Ambito	Lugagnano_Area1	
Strumento urbanistico vigente	PRG approvato il 12/02/2001	
Produttivo	<i>attuato/in corso di attuazione</i>	181.217 mq
	<i>nuova previsione</i>	- - mq
	<i>ambito di riqualificazione</i>	- - mq
Riferimenti / Fonti Aggiornamento_2012		
PUA approvato il 16/12/2008 (opere di urbanizzazione: inizio lavori 16/05/2012)		

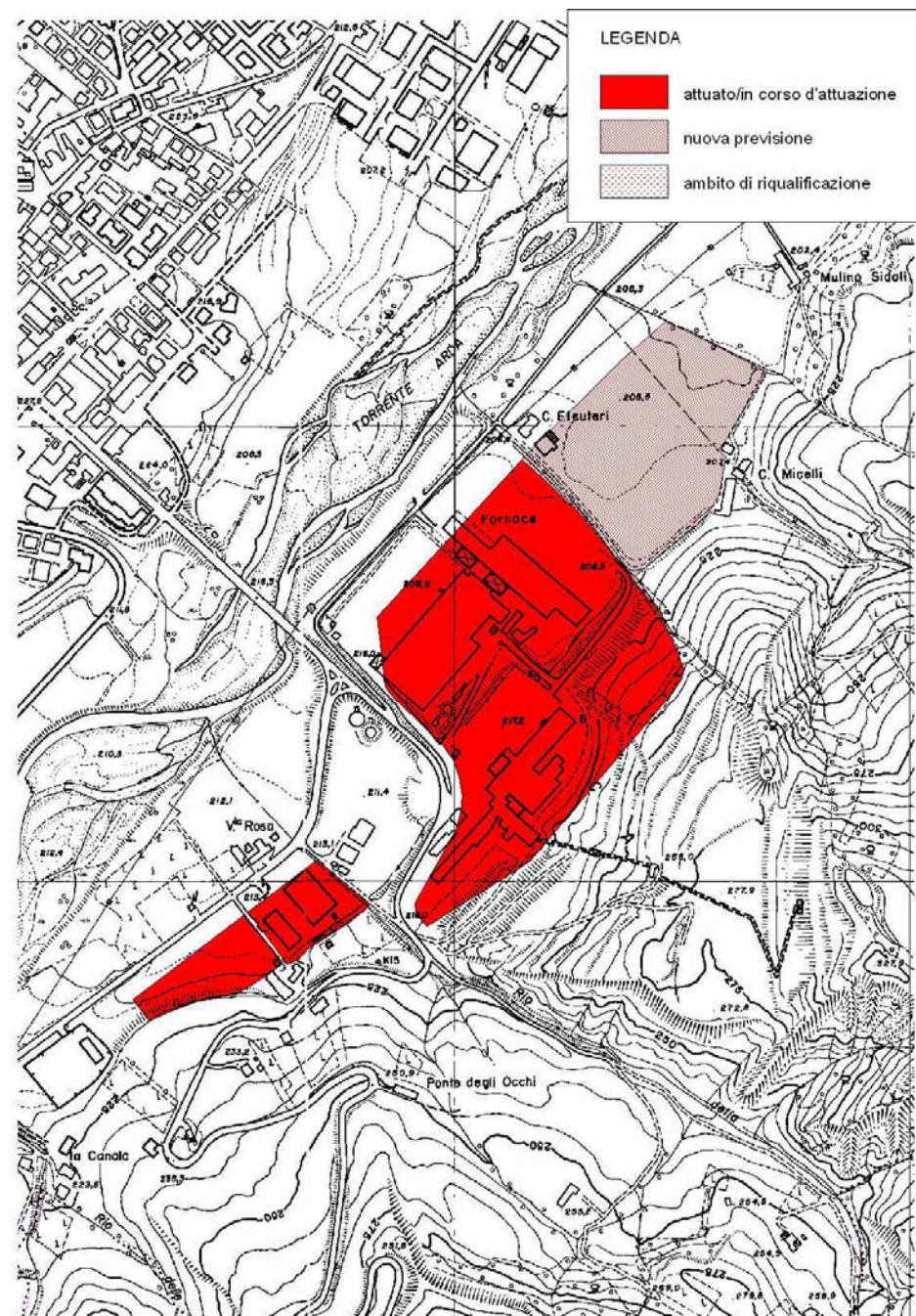
Ambito	Lugagnano_Area1	
Strumento urbanistico vigente	PRG approvato il 12/02/2001	
Produttivo	<i>attuato/in corso di attuazione</i>	181.217 mq
	<i>nuova previsione</i>	5.430 mq
	<i>ambito di riqualificazione</i>	- - mq
Riferimenti / Fonti Aggiornamento_2017		
Variante PRG atto n.39 del 11/10/2016 Dati Uff.tecnico non pervenuti		



SCHEDA INFORMATIVA DEL COMUNE DI LUGAGNANO VAL D'ARDA_26

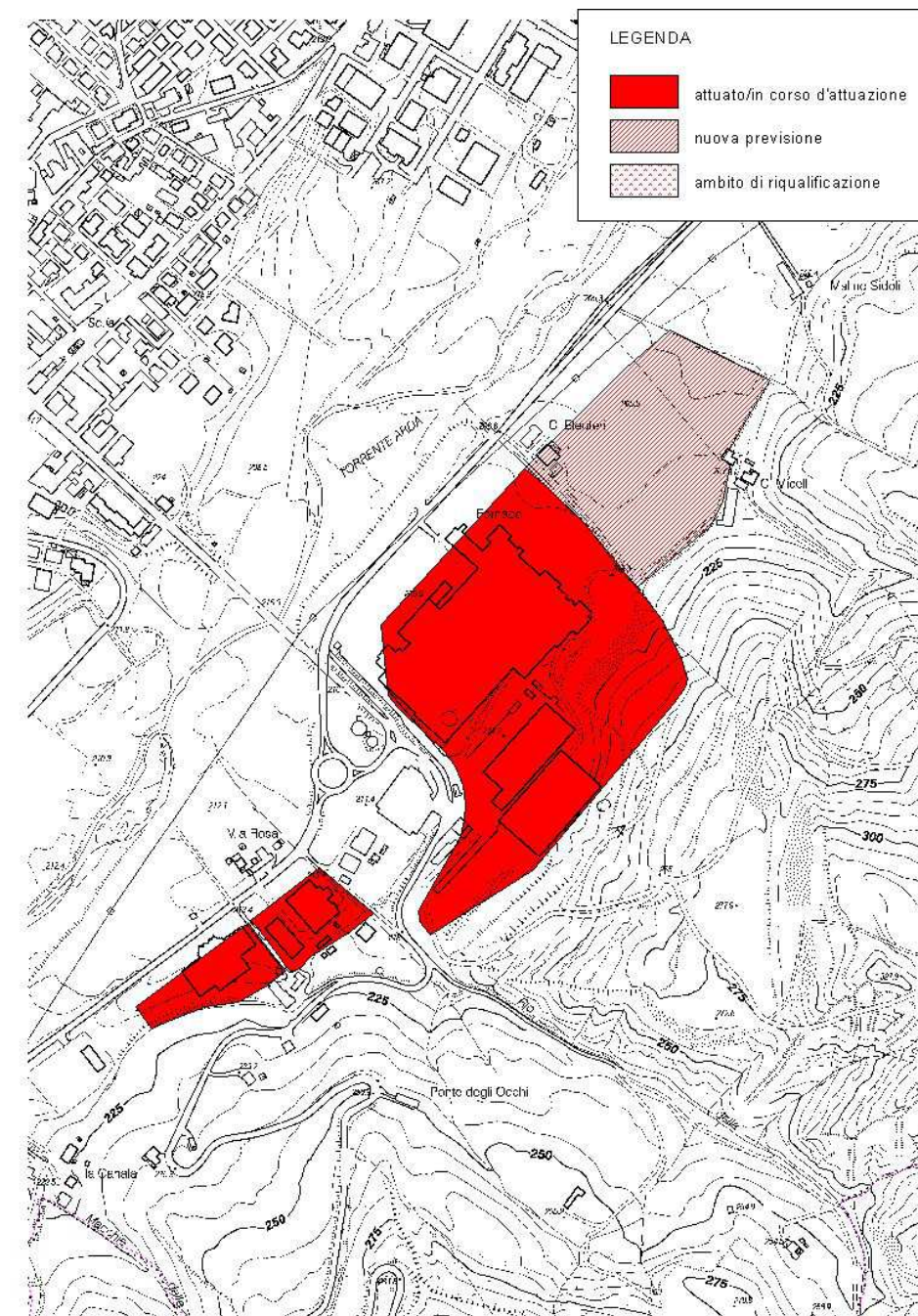
Aggiornamento_2012

Codice identificativo ambito: 26.02



Aggiornamento_2017

Codice identificativo ambito: 26.02

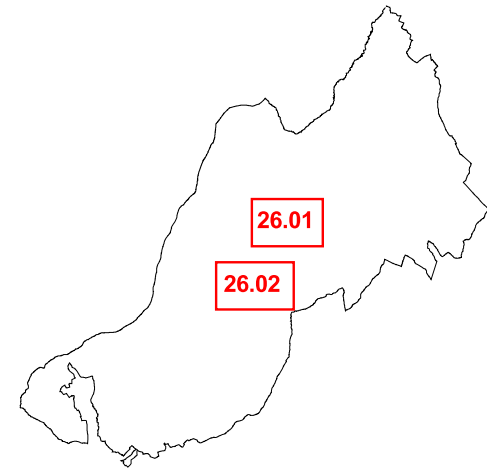


Ambito	Lugagnano_Area2	
Strumento urbanistico vigente	PRG approvato il 12/02/2001	
Produttivo	<i>attuato/in corso di attuazione</i>	107.671 mq
	<i>nuova previsione</i>	39.610 mq
	<i>ambito di riqualificazione</i>	- - mq
Riferimenti / Fonti Aggiornamento_2012		
Strumenti urbanistici_ non si rilevano stati di aggiornamento		

Ambito	Lugagnano_Area2	
Strumento urbanistico vigente	PRG approvato il 12/02/2001	
Produttivo	<i>attuato/in corso di attuazione</i>	107.671 mq
	<i>nuova previsione</i>	39.610 mq
	<i>ambito di riqualificazione</i>	- - mq
Riferimenti / Fonti Aggiornamento_2017		
Strumenti urbanistici_ non si rilevano stati di aggiornamento Dati Uff. tecnico non pervenuti		






LUGAGNANO VAL D'ARDA



LEGENDA

Stato di attuazione al 2012/2013

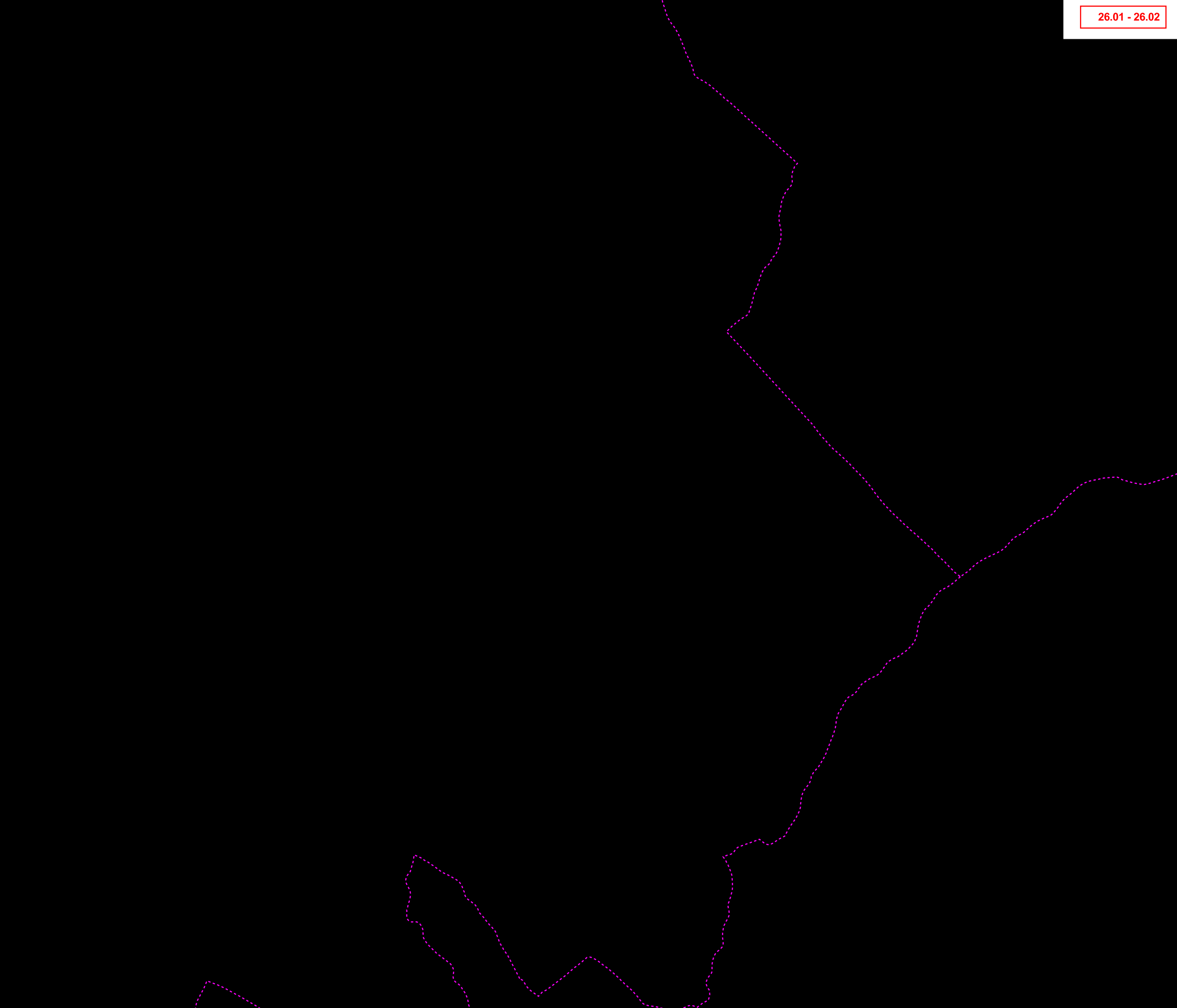
-  Ambiti attuati/in corso di attuazione
-  Ambiti di nuova previsione
-  Ambiti di riqualificazione

Stato di attuazione al 2017

-  Ambiti attuati/in corso di attuazione
-  Ambiti di nuova previsione
-  Ambiti di riqualificazione

 Confini comunali

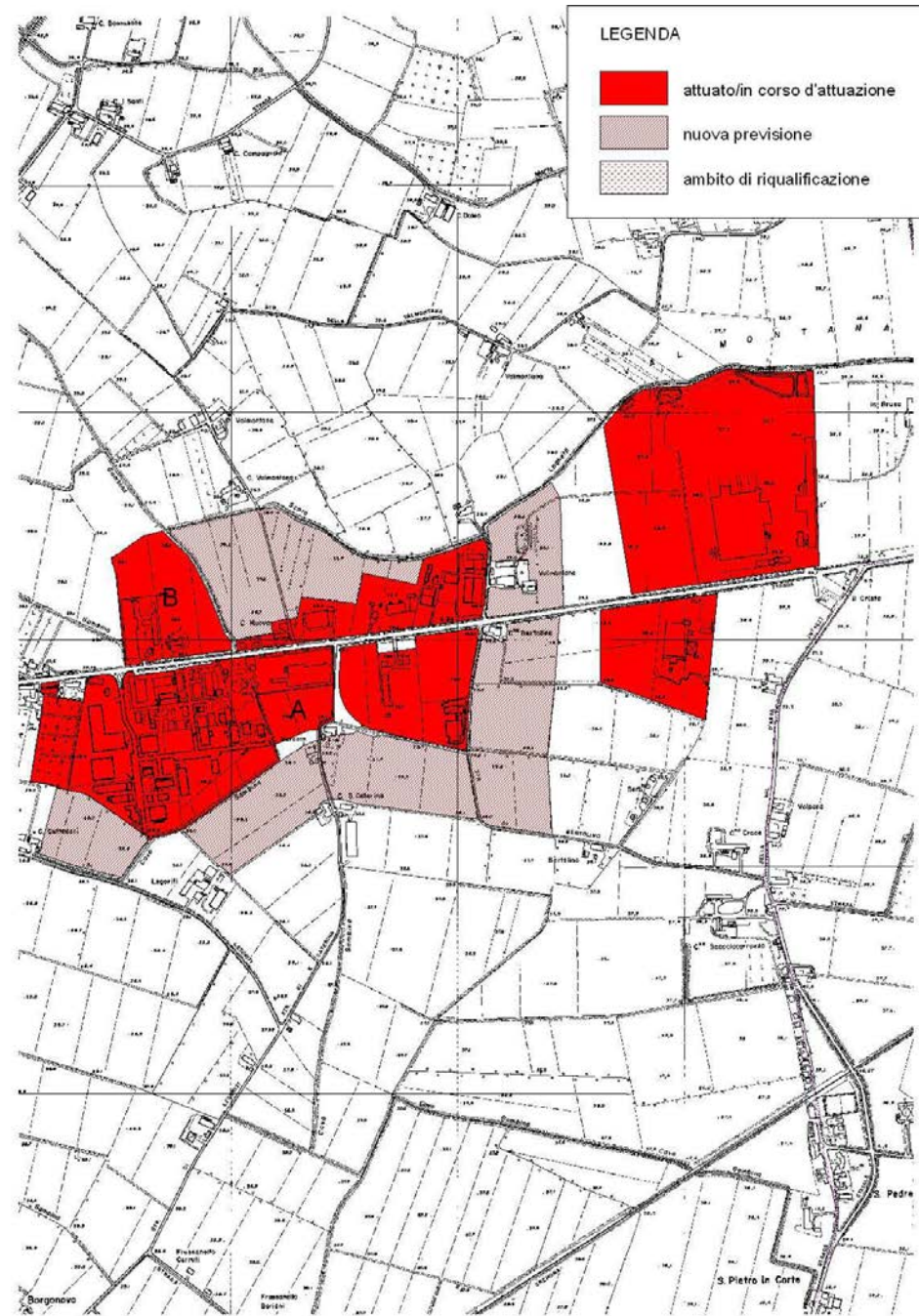
scala 1:10000



SCHEDE INFORMATIVE DEL COMUNE DI MONTICELLI D'ONGINA_27

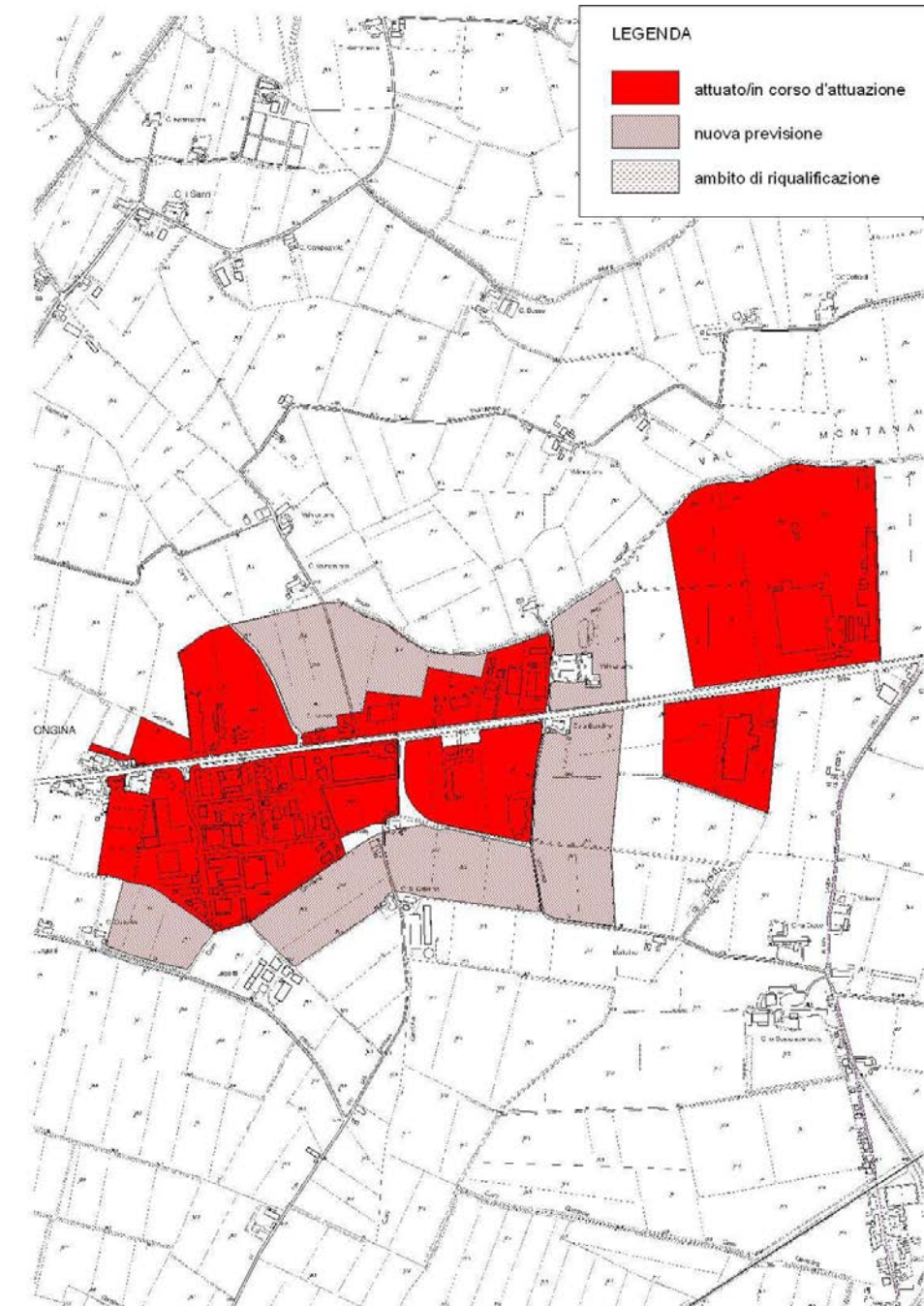
Aggiornamento_2012

Codice identificativo ambito: 27.01



Aggiornamento_2017

Codice identificativo ambito: 27.01



Ambito	Breda_PPC	
Strumento urbanistico vigente	PRG approvato il 01/03/1999	
Produttivo	<i>attuato/in corso di attuazione</i>	593.402 mq
	<i>nuova previsione</i>	312.328 mq
	<i>ambito di riqualificazione</i>	- - mq
Riferimenti / Fonti Aggiornamento_2012		
Rif.A-PUE "Santa Caterina" approvato il 30/11/2007 (realizzazione degli immobili: parziale 70%)		
Rif.B-PP "La Valmontana" approvato il 09/06/2006 (realizzazione degli immobili: non realizzati)		
PSC approvato con atto n.7 del 20/04/2012 (risulta sospesa la valutazione delle aree di trasformazione in relazione al tema del rischio idraulico)		

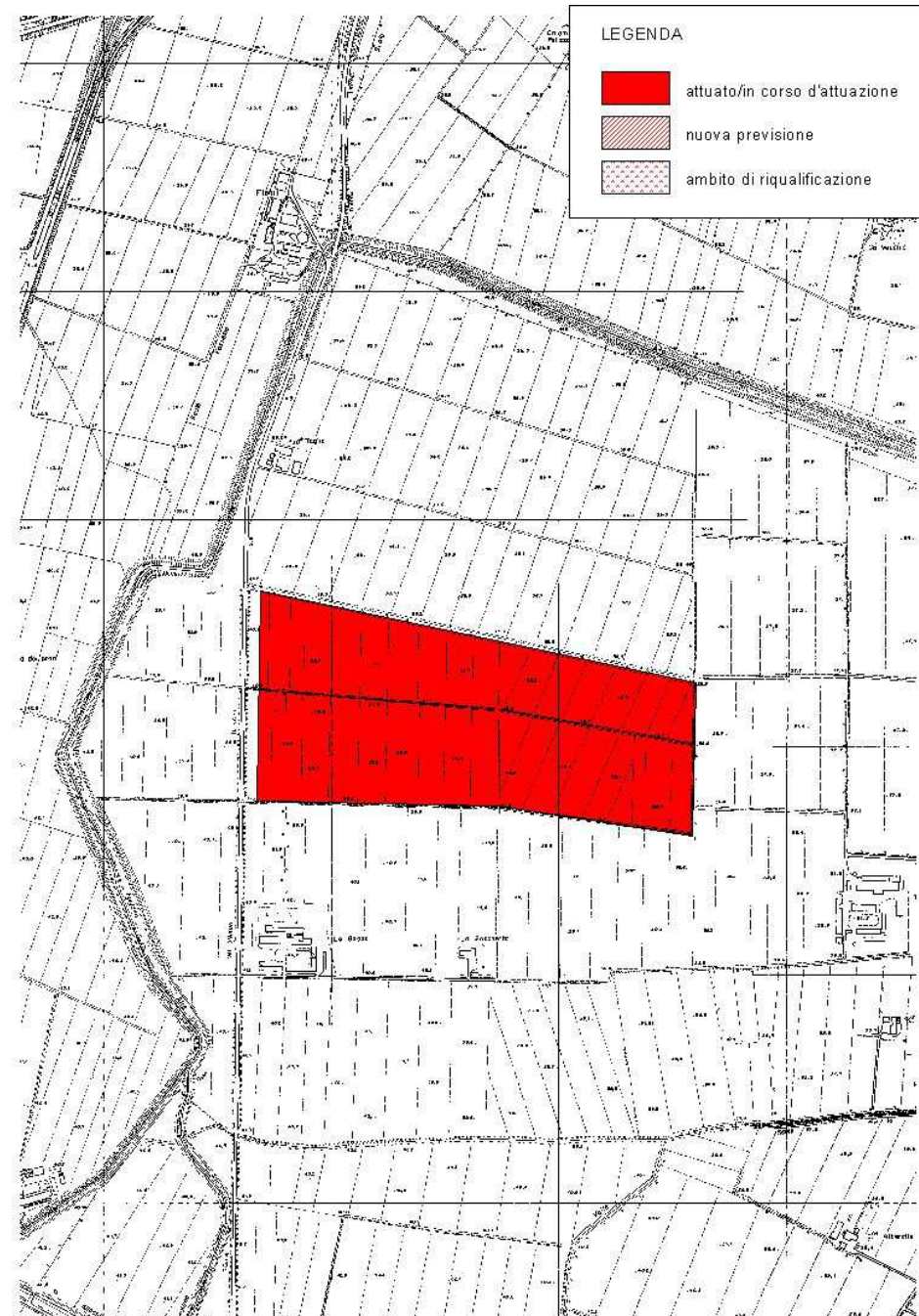
Ambito	Breda_PPC	
Strumento urbanistico vigente	PSC approvato Del. CC. n.8 del 02/05/2013	
Produttivo	<i>attuato/in corso di attuazione</i>	619.694 mq
	<i>nuova previsione</i>	312.328 mq
	<i>ambito di riqualificazione</i>	- - mq
Riferimenti / Fonti Aggiornamento_2017		
PSC approvato con Del. CC. n.8 del 02/05/2013		



SCHEDA INFORMATIVA DEL COMUNE DI MONTICELLI D'ONGINA_27

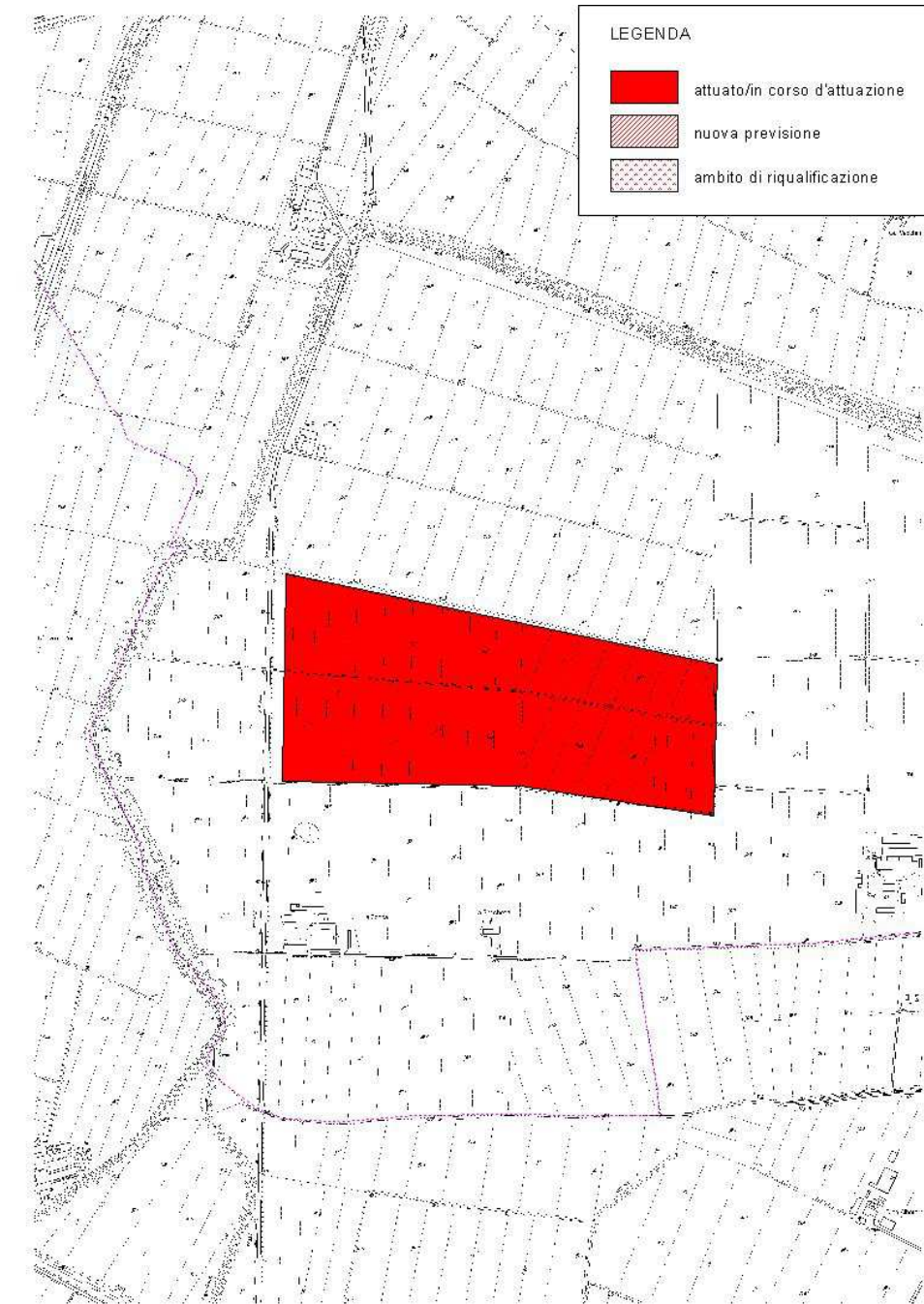
Aggiornamento_2012

Codice identificativo ambito: 27.02



Aggiornamento_2017

Codice identificativo ambito: 27.02



Ambito	La Secca	
Strumento urbanistico vigente	PRG approvato il 01/03/1999	
Produttivo	<i>attuato/in corso di attuazione</i>	366.916 mq
	<i>nuova previsione</i>	-- mq
	<i>ambito di riqualificazione</i>	-- mq
Riferimenti / Fonti Aggiornamento_2012		
PUE approvato il 10/07/2009 (realizzazione degli immobili: parziale 20%; opere di urbanizzazione primaria non realizzate)		
PSC approvato con atto n.7 del 20/04/2012 (risulta sospesa la valutazione delle aree di trasformazione in relazione al tema del rischio idraulico)		

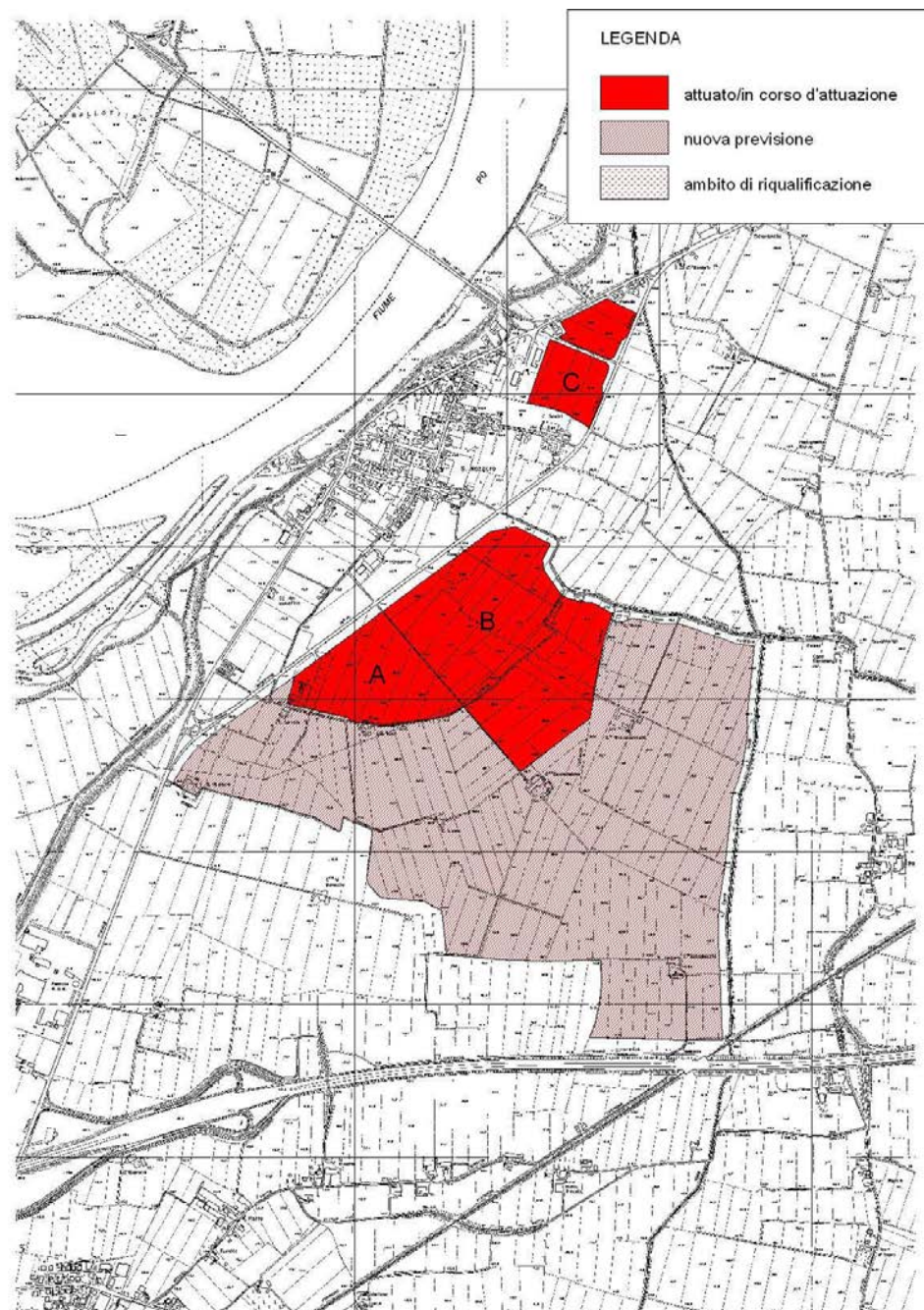
Ambito	La Secca	
Strumento urbanistico vigente	PSC approvato Del. CC. n.8 del 02/05/2013	
Produttivo	<i>attuato/in corso di attuazione</i>	366.916 mq
	<i>nuova previsione</i>	-- mq
	<i>ambito di riqualificazione</i>	-- mq
Riferimenti / Fonti Aggiornamento_2017		
PSC approvato con Del. CC. n.8 del 02/05/2013		



SCHEMA INFORMATIVA DEL COMUNE DI MONTICELLI D'ONGINA_27

Aggiornamento_2012

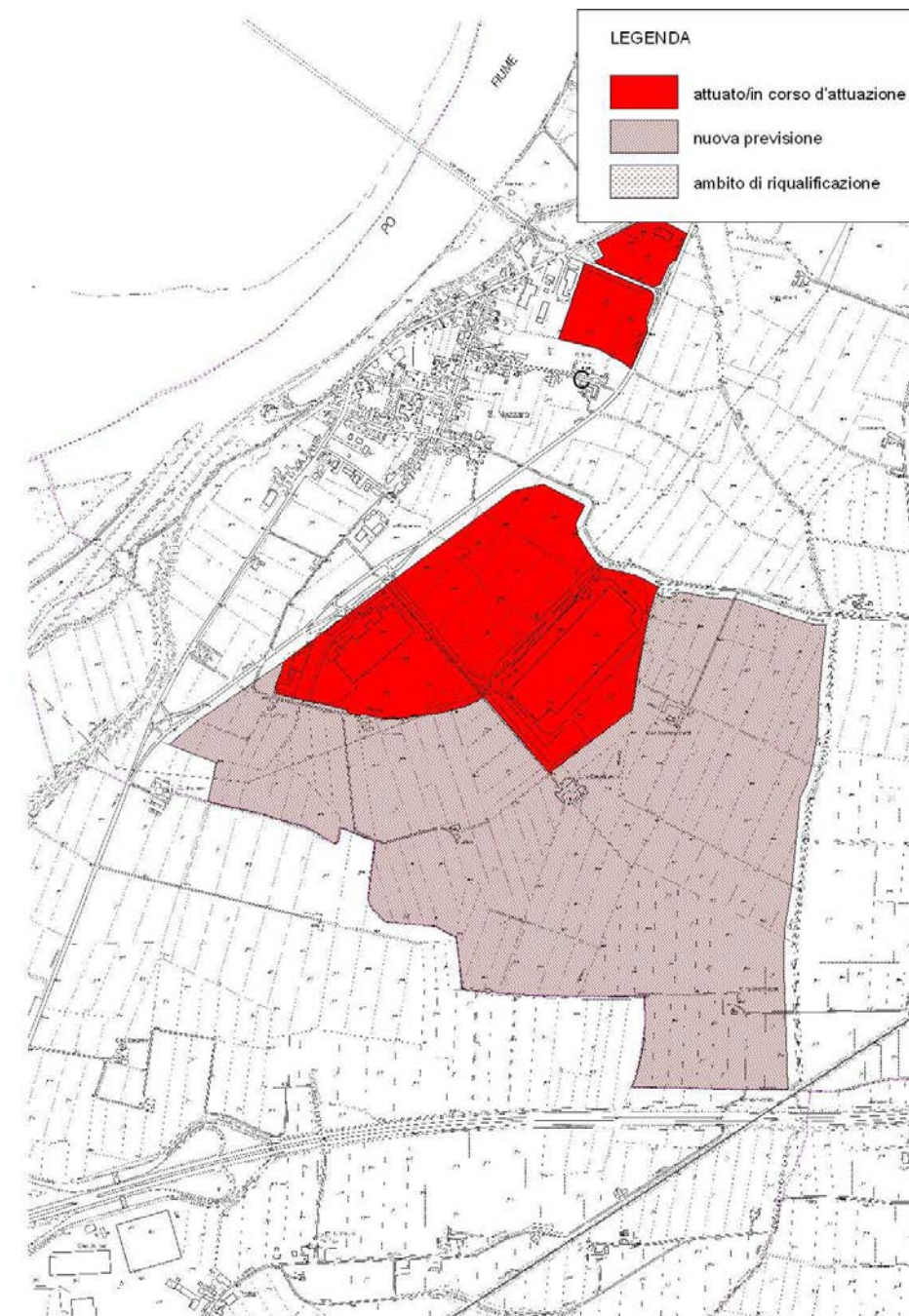
Codice identificativo ambito: 27.03



Ambito	San Nazario_PPST	
Strumento urbanistico vigente	PRG approvato il 01/03/1999	
Produttivo	<i>attuato/in corso di attuazione</i>	533.889 mq
	<i>nuova previsione</i>	1.289.929 mq
	<i>ambito di riqualificazione</i>	- - mq
Riferimenti / Fonti Aggiornamento_2012		
Rif.A-Sub-ambito Lyreco PUE approvato il 19/06/2003 (realizzazione degli immobili: parziale 60%) Rif.B-Sub-Ambito Gazeley PUE approvato il 04/07/2005 (realizzazione degli immobili: parziale 60%) Rif.C-Sub-Ambito Durcom PUE approvato il 16/12/2004 (realizzazione degli immobili: completa) PSC approvato con atto n.7 del 20/04/2012 (sospesa la valutazione delle aree di trasformazione in relazione al tema del rischio idraulico)		

Aggiornamento_2017

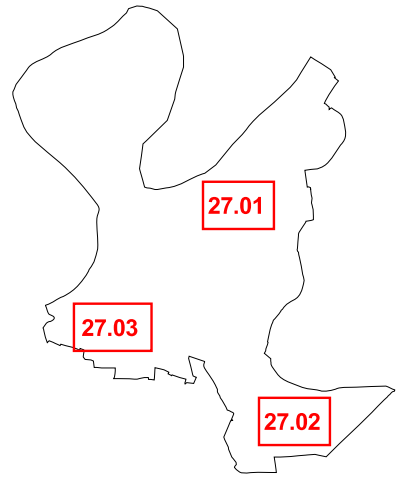
Codice identificativo ambito: 27.03



Ambito	San Nazario_PPST	
Strumento urbanistico vigente	PSC approvato Del. CC. n.8 del 02/05/2013	
Produttivo	<i>attuato/in corso di attuazione</i>	533.889 mq
	<i>nuova previsione</i>	1.267.638 mq
	<i>ambito di riqualificazione</i>	- - mq
Riferimenti / Fonti Aggiornamento_2017		
PSC approvato con Del. CC. n.8 del 02/05/2013		






MONTICELLI D'ONGINA




LEGENDA

Stato di attuazione al 2012/2013

-  Ambiti attuati/in corso di attuazione
-  Ambiti di nuova previsione
-  Ambiti di riqualificazione

Stato di attuazione al 2017

-  Ambiti attuati/in corso di attuazione
-  Ambiti di nuova previsione
-  Ambiti di riqualificazione

 Confini comunali

scala 1:15000

27.03

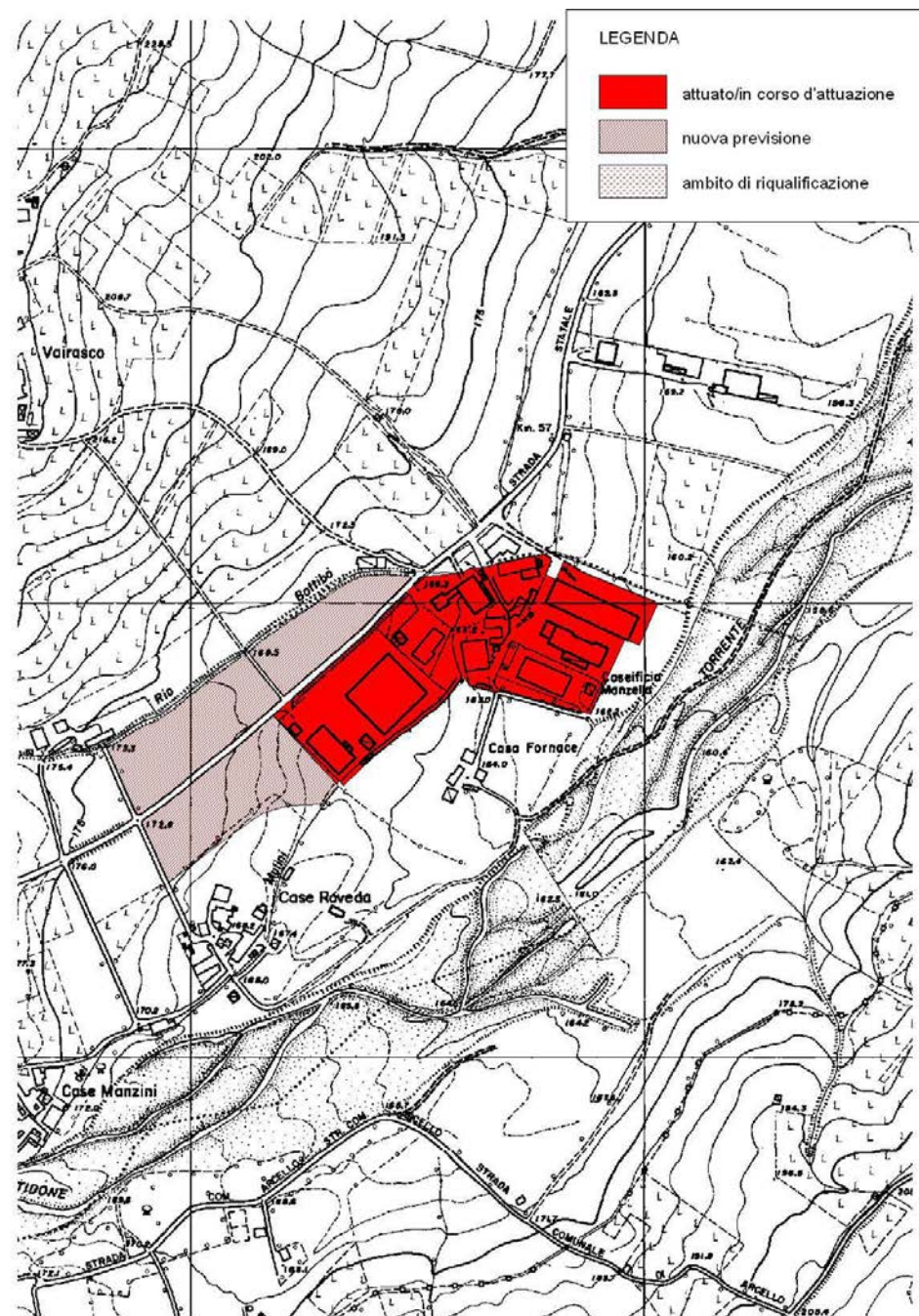
27.01

27.02

SCHEDA INFORMATIVA DEL COMUNE DI NIBBIANO_29

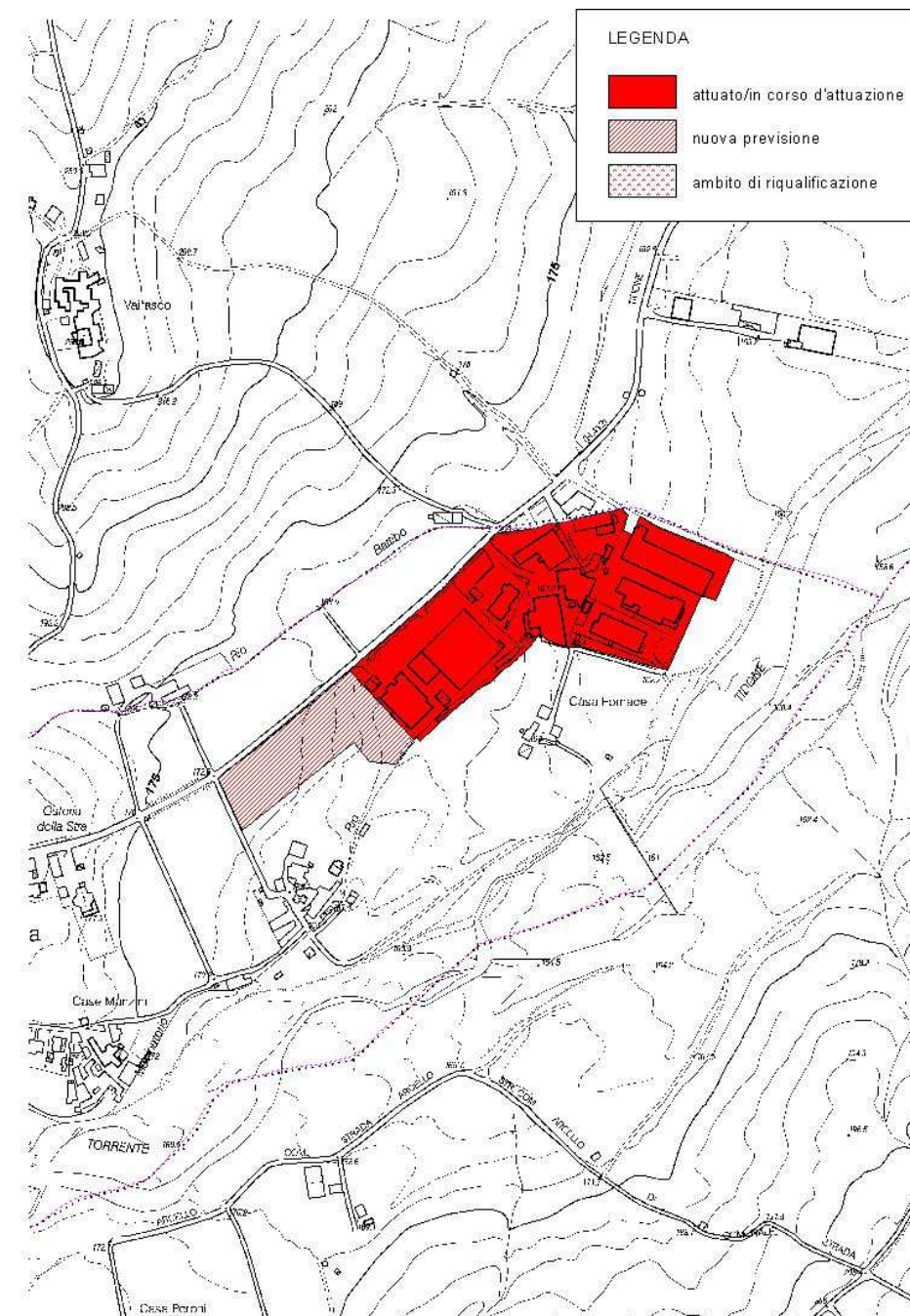
Aggiornamento_2012

Codice identificativo ambito: 29.01



Aggiornamento_2017

Codice identificativo ambito: 29.01

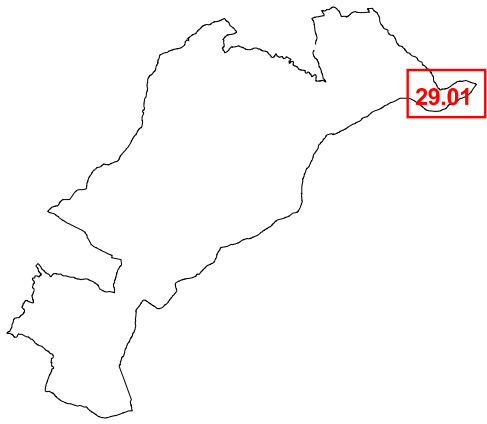


Ambito	Strà	
Strumento urbanistico vigente	PSC approvato atto CC. n.8 del 03/06/2009	
Produttivo	<i>attuato/in corso di attuazione</i>	51.069 mq
	<i>nuova previsione</i>	39.355 mq
	<i>ambito di riqualificazione</i>	- - mq
Riferimenti / Fonti Aggiornamento_2012		
PSC adottato_ atto CC. n.8 del 21/04/2009		

Ambito	Strà	
Strumento urbanistico vigente	PSC approvato atto CC. n.8 del 03/06/2009	
Produttivo	<i>attuato/in corso di attuazione</i>	51.069 mq
	<i>nuova previsione</i>	14.619 mq
	<i>ambito di riqualificazione</i>	- - mq
Riferimenti / Fonti Aggiornamento_2017		
Variante PSC adottata con atto C. dell'Unione n.5 del 13/05/2017		






NIBBIANO



29.01


LEGENDA

Stato di attuazione al 2012/2013

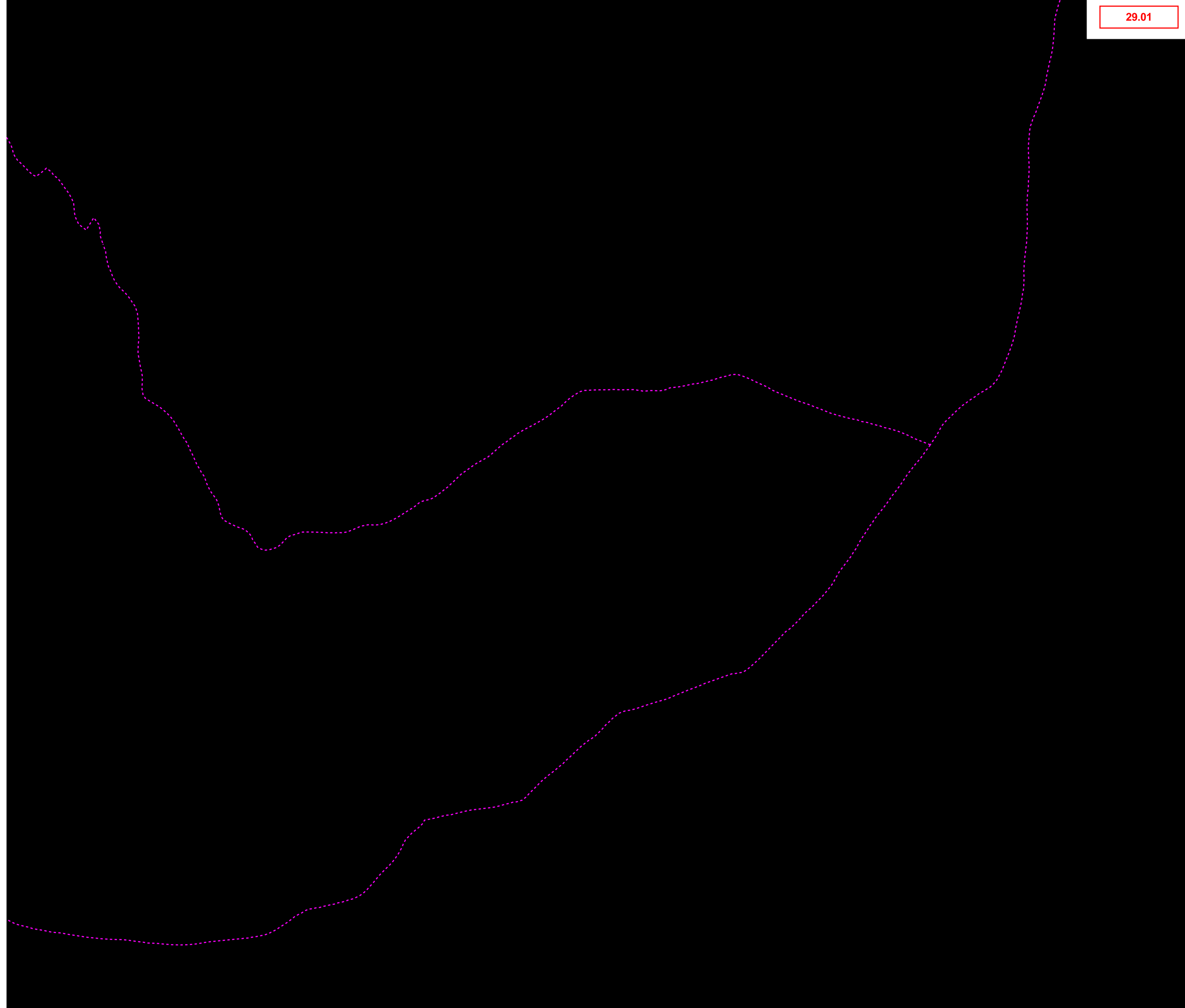
-  Ambiti attuati/in corso di attuazione
-  Ambiti di nuova previsione
-  Ambiti di riqualificazione

Stato di attuazione al 2017

-  Ambiti attuati/in corso di attuazione
-  Ambiti di nuova previsione
-  Ambiti di riqualificazione

 Confini comunali

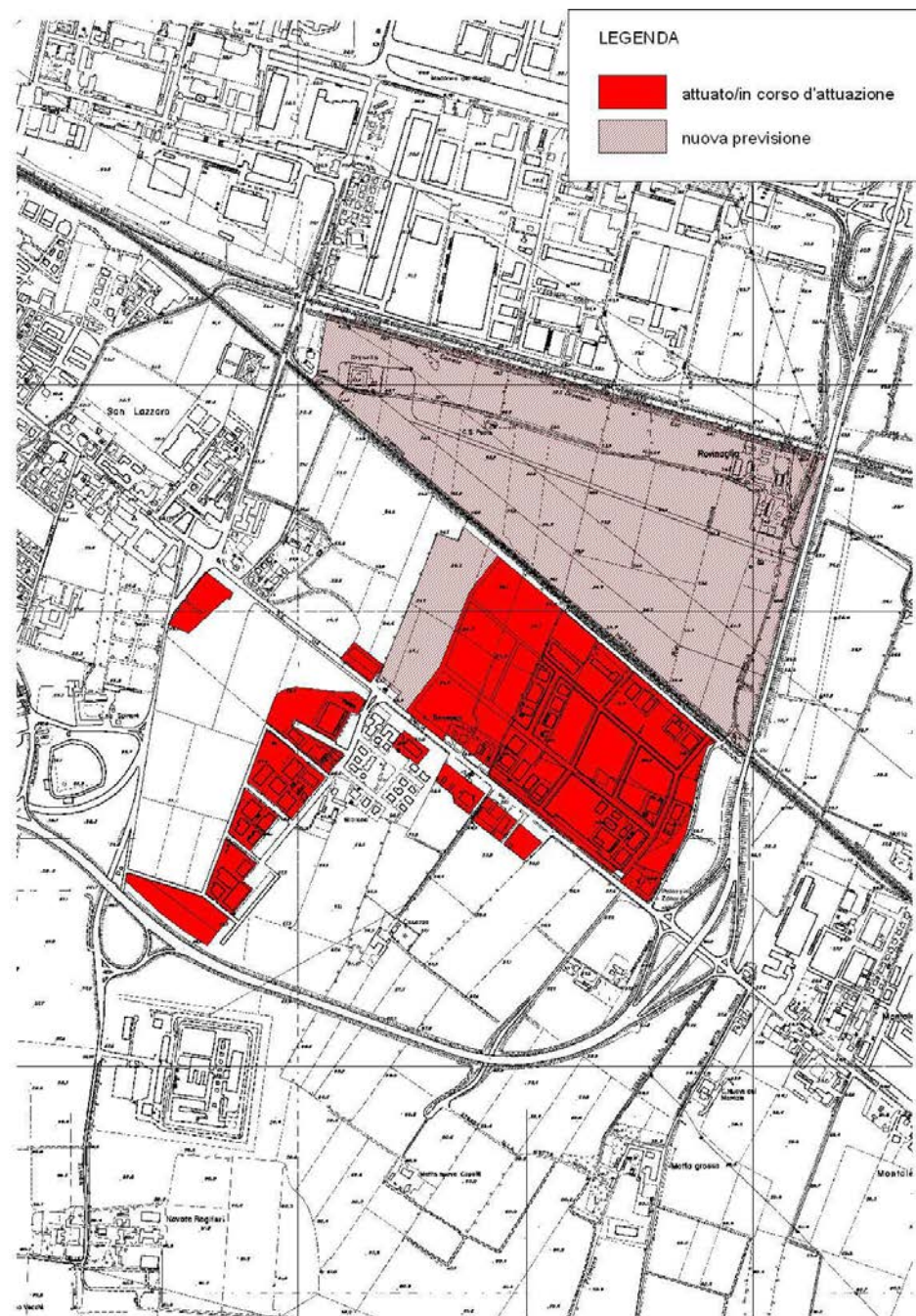
scala 1:5000



SCHEDA INFORMATIVA DEL COMUNE DI PIACENZA_32

Aggiornamento_2013

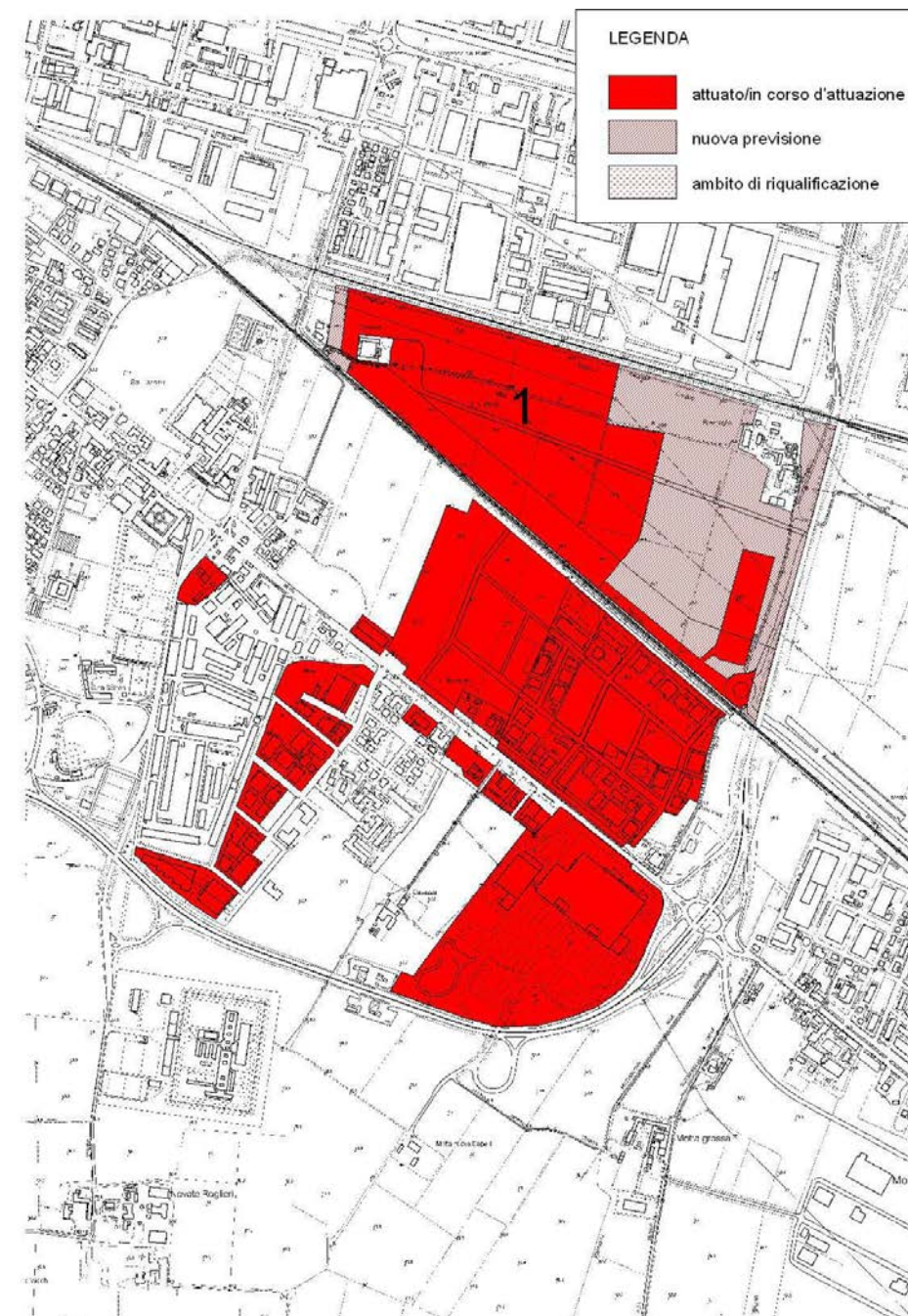
Codice identificativo ambito: 32.01



Ambito	Montale_1	
Strumento urbanistico vigente	PRG approvato il 29/03/2001	
Produttivo	<i>attuato/in corso di attuazione</i>	350.408 mq
	<i>nuova previsione</i>	513.103 mq
Riferimenti/Fonti Aggiornamento_2013		
DP del PSC atto GC. n. 193 del 26/07/2011		

Aggiornamento_2017

Codice identificativo ambito: 32.01



Ambito	Montale_1	
Strumento urbanistico vigente	PSC approvato atto C.C. n.23 del 06/06/2016	
Produttivo	<i>attuato/in corso di attuazione</i>	806.892 mq
	<i>nuova previsione</i>	185.289 mq
Riferimenti/Fonti Aggiornamento_2017		
PSC approvato atto C.C. n.23 del 06/06/2016		
RUE approvato atto C.C. n.24 del 06/06/2016		



SCHEDA INFORMATIVA DEL COMUNE DI PIACENZA_32

Aggiornamento_2013

Codice identificativo ambito: 32.02



Aggiornamento_2017

Codice identificativo ambito: 32.02



Ambito	Montale_2	
Strumento urbanistico vigente	PRG approvato il 29/03/2001	
Produttivo	<i>attuato/in corso di attuazione</i>	584.421 mq
	<i>nuova previsione</i>	-- mq
Riferimenti/Fonti Aggiornamento_2013		
DP del PSC atto GC. n. 193 del 26/07/2011 P.P.I.P. Approvato in data 02/07/2004, parziale realizzazione degli immobili (50%)		

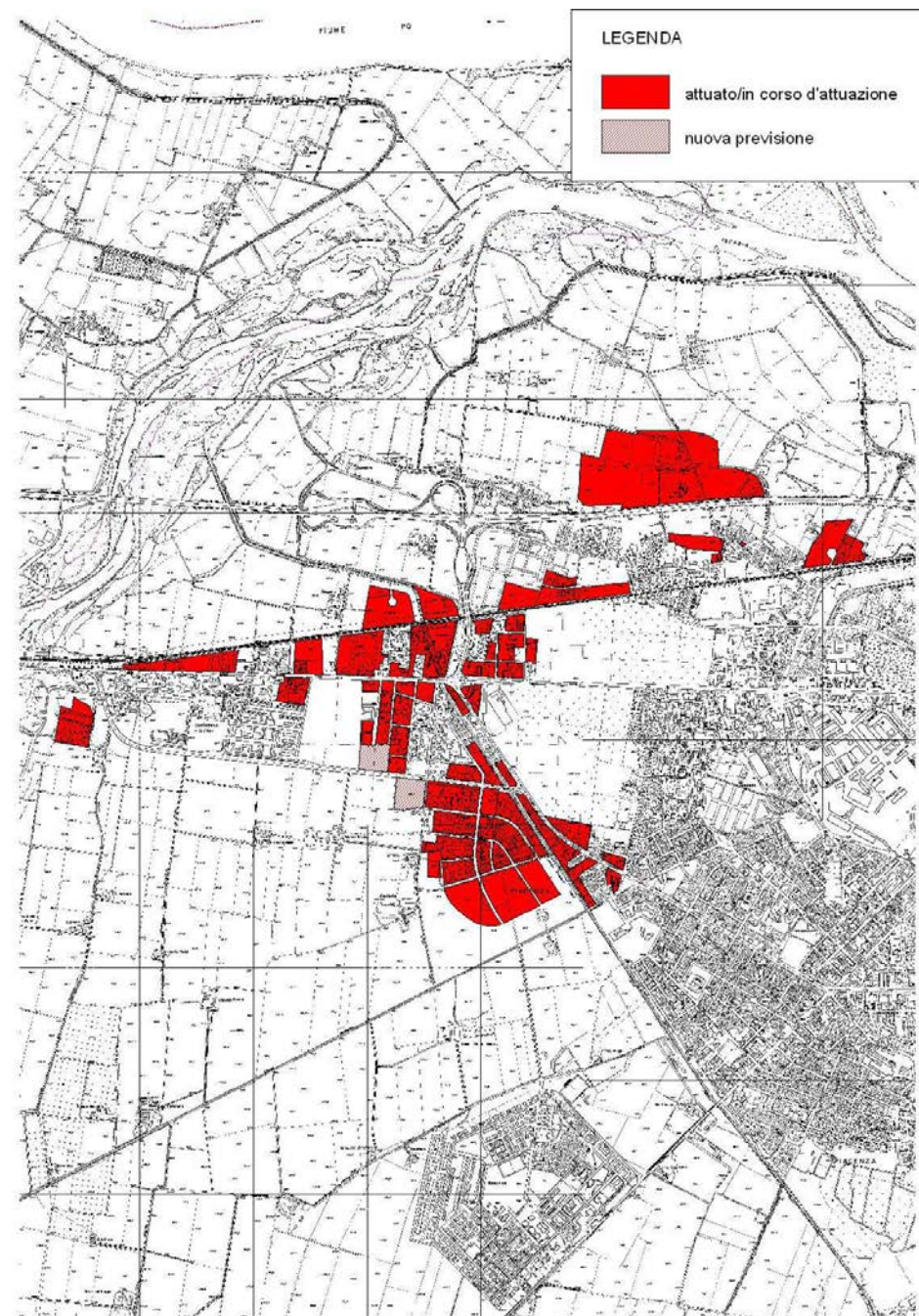
Ambito	Montale_2	
Strumento urbanistico vigente	PSC approvato atto C.C. n.23 del 06/06/2016	
Produttivo	<i>attuato/in corso di attuazione</i>	695.480 mq
	<i>nuova previsione</i>	-- mq
Riferimenti/Fonti Aggiornamento_2017		
PSC approvato atto C.C. n.23 del 06/06/2016 RUE approvato atto C.C. n.24 del 06/06/2016		



SCHEDA INFORMATIVA DEL COMUNE DI PIACENZA_32

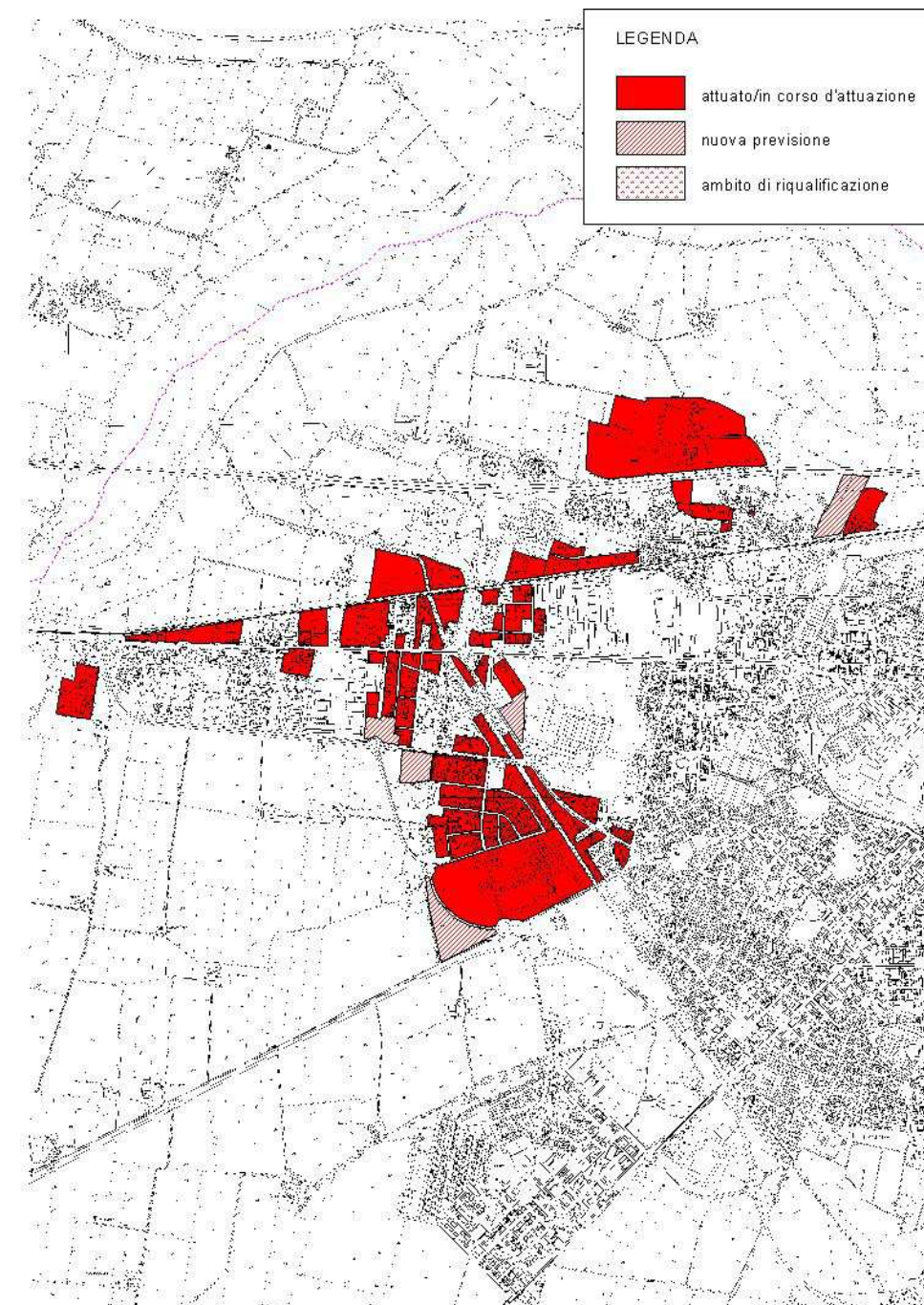
Aggiornamento_2013

Codice identificativo ambito: 32.03



Aggiornamento_2017

Codice identificativo ambito: 32.03



Ambito	Zona S.Antonio_Borgotrebbia	
Strumento urbanistico vigente	PRG approvato il 29/03/2001	
Produttivo	<i>attuato/in corso di attuazione</i>	940.841 mq
	<i>nuova previsione</i>	32.187 mq
Riferimenti/Fonti Aggiornamento_2013		
DP del PSC atto GC. n. 193 del 26/07/2011		

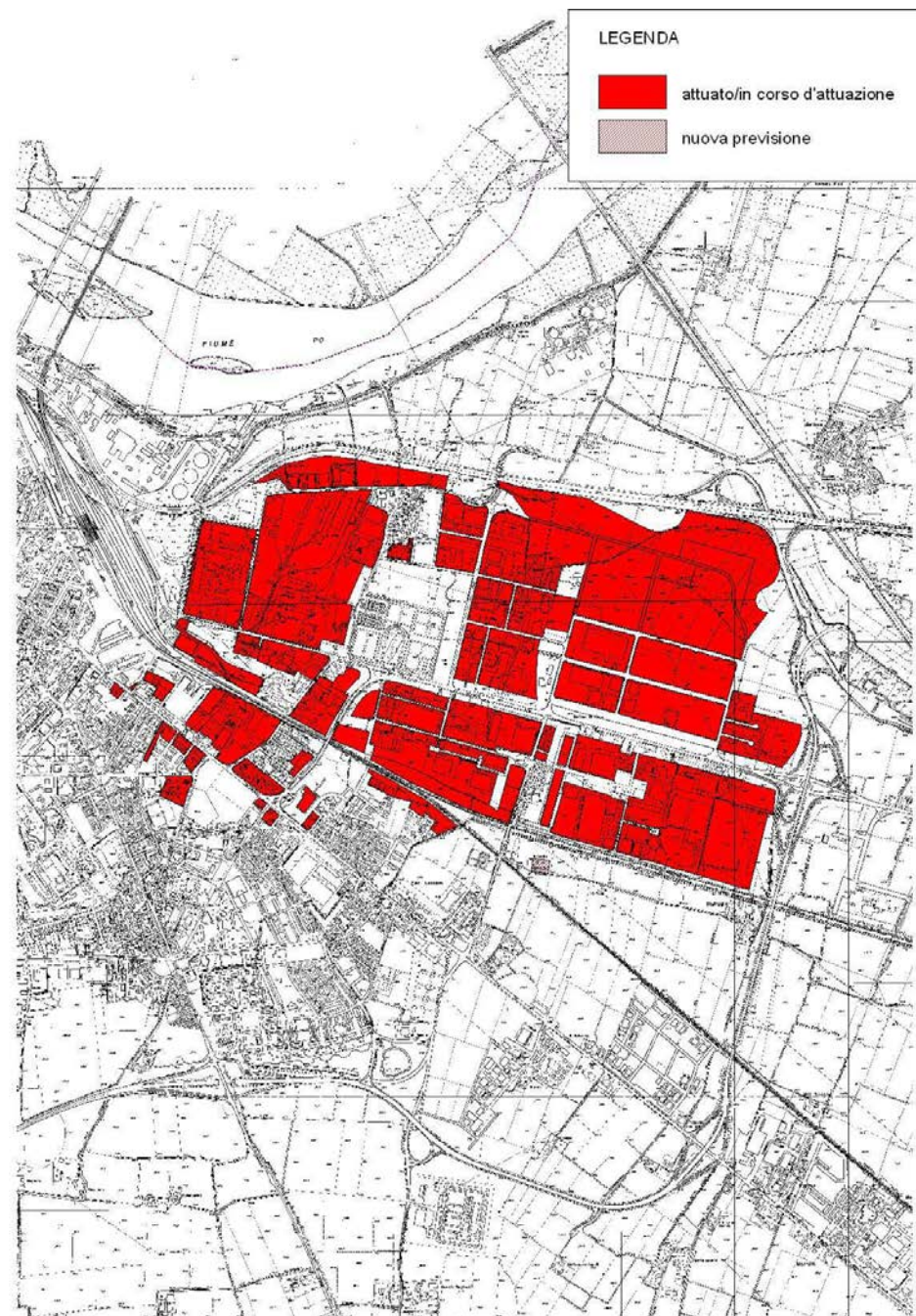
Ambito	Zona S.Antonio_Borgotrebbia	
Strumento urbanistico vigente	PSC approvato atto C.C. n.23 del 06/06/2016	
Produttivo	<i>attuato/in corso di attuazione</i>	1.038.250 mq
	<i>nuova previsione</i>	112.515 mq
Riferimenti/Fonti Aggiornamento_2017		
PSC approvato atto C.C. n.23 del 06/06/2016		
RUE approvato atto C.C. n.24 del 06/06/2016		



SCHEDA INFORMATIVA DEL COMUNE DI PIACENZA_32

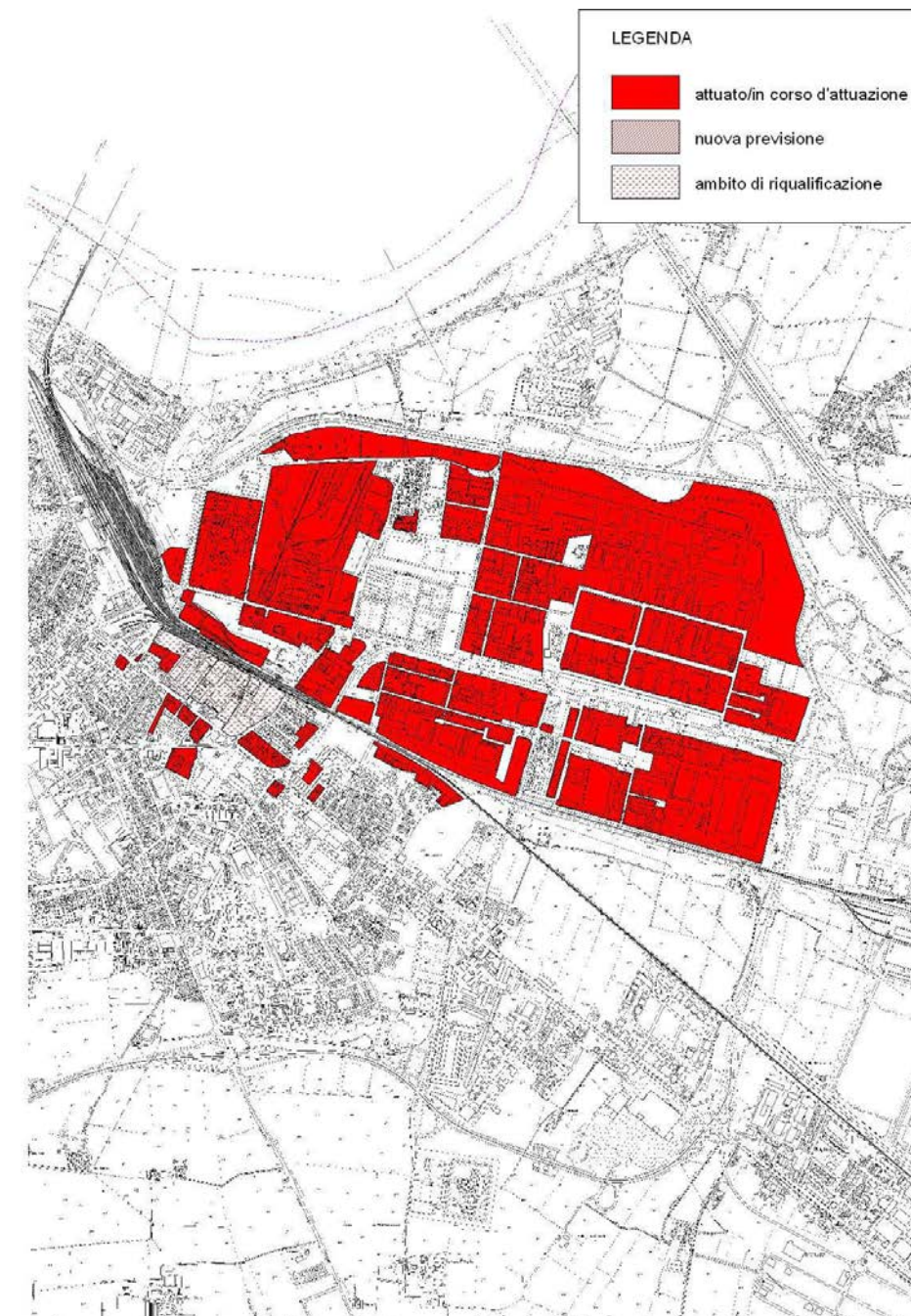
Aggiornamento_2013

Codice identificativo ambito: 32.04



Aggiornamento_2017

Codice identificativo ambito: 32.04



Ambito	Piacenza est_1	
Strumento urbanistico vigente	PRG approvato il 29/03/2001	
Produttivo	<i>attuato/in corso di attuazione</i>	2.616.860 mq
	<i>nuova previsione</i>	-- mq
Riferimenti/Fonti Aggiornamento_2013		
DP del PSC atto GC. n. 193 del 26/07/2011		

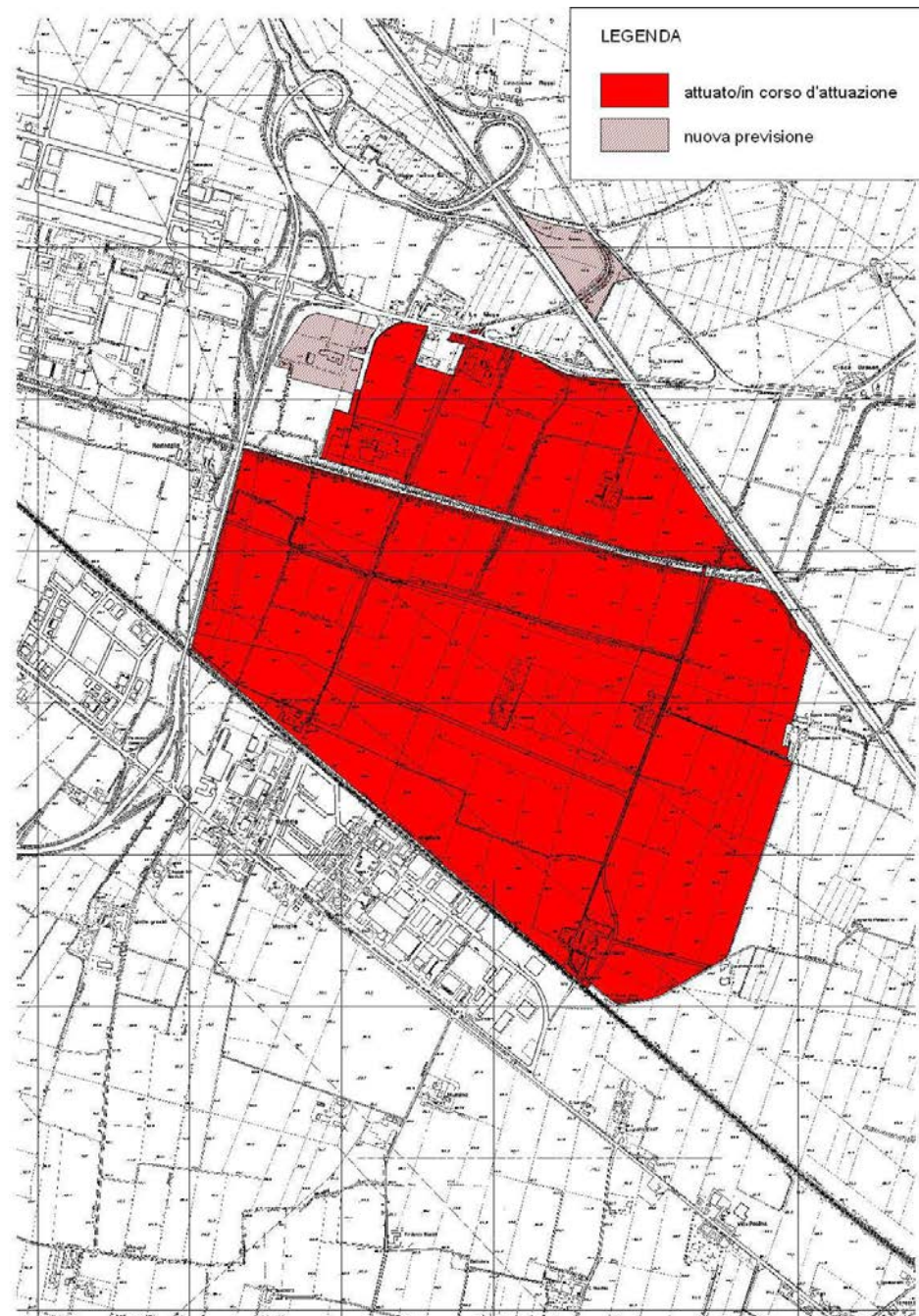
Ambito	Piacenza est_1	
Strumento urbanistico vigente	PSC approvato atto C.C. n.23 del 06/06/2016	
Produttivo	<i>attuato/in corso di attuazione</i>	2.733.643 mq
	<i>riqualificazione</i>	40.597 mq
Riferimenti/Fonti Aggiornamento_2017		
PSC approvato atto C.C. n.23 del 06/06/2016		
RUE approvato atto C.C. n.24 del 06/06/2016		



SCHEDA INFORMATIVA DEL COMUNE DI PIACENZA_32

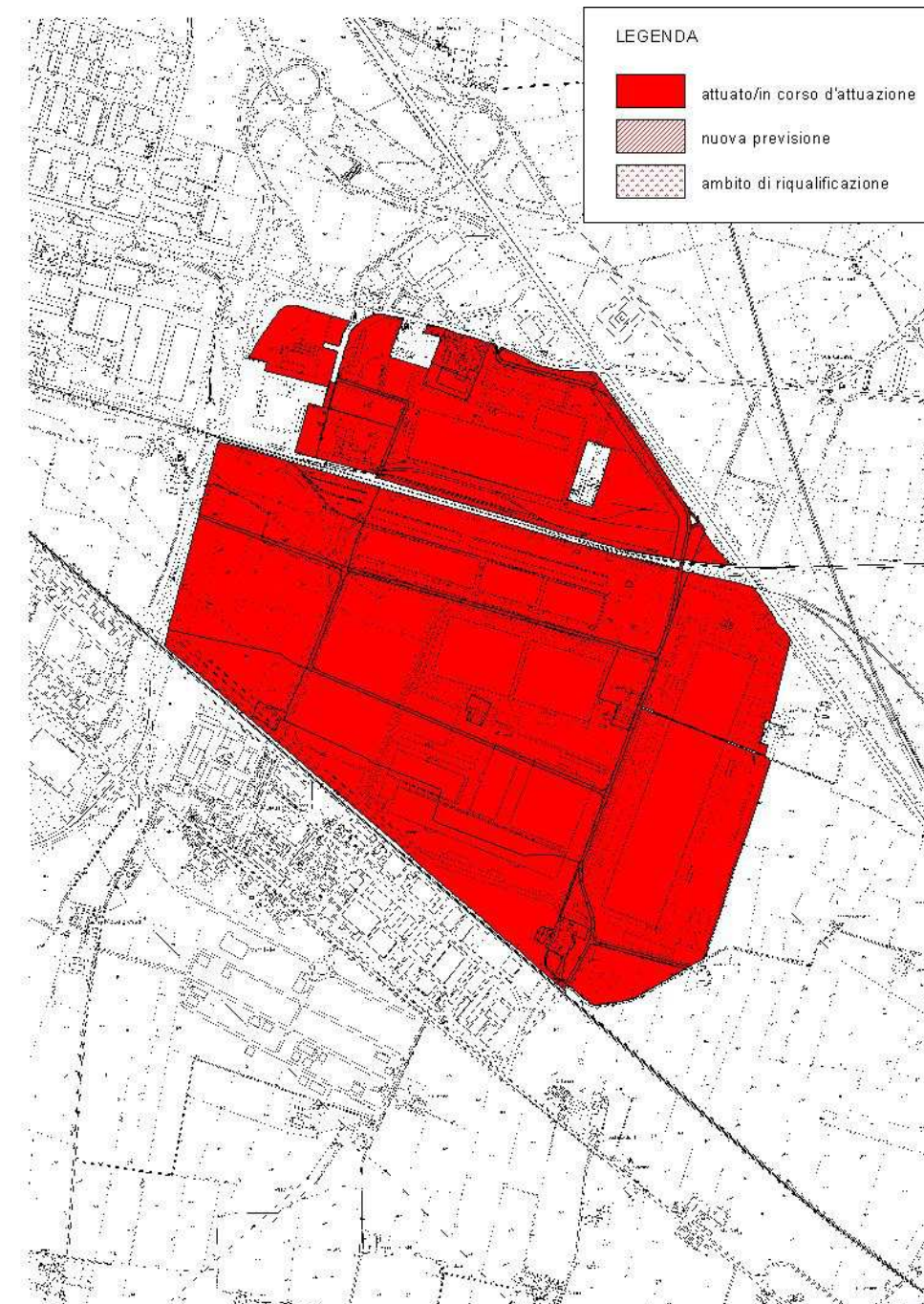
Aggiornamento_2013

Codice identificativo ambito: 32.05



Aggiornamento_2017

Codice identificativo ambito: 32.05



Ambito	Polo Logistico	
Strumento urbanistico vigente	PRG approvato il 29/03/2001	
Produttivo	<i>attuato/in corso di attuazione</i>	2.819.080 mq
	<i>nuova previsione</i>	103.154 mq
Riferimenti/Fonti Aggiornamento_2013		
DP del PSC atto GC. n. 193 del 26/07/2011		

Ambito	Polo Logistico	
Strumento urbanistico vigente	PSC approvato atto C.C. n.23 del 06/06/2016	
Produttivo	<i>attuato/in corso di attuazione</i>	2.799.086 mq
	<i>nuova previsione</i>	- - mq
Riferimenti/Fonti Aggiornamento_2017		
PSC approvato atto C.C. n.23 del 06/06/2016		
RUE approvato atto C.C. n.24 del 06/06/2016		



SCHEDA INFORMATIVA DEL COMUNE DI PIACENZA_32

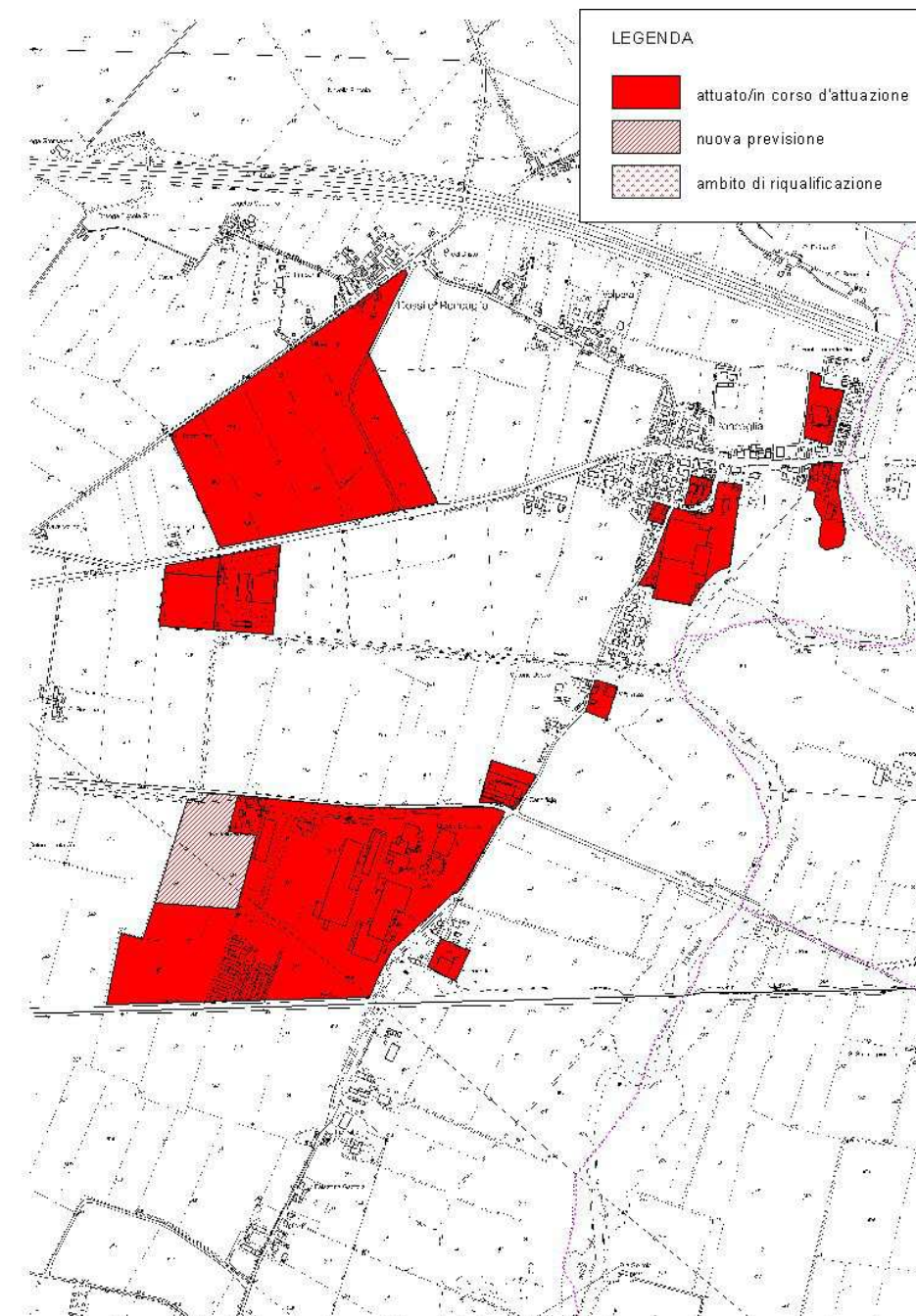
Aggiornamento_2013

Codice identificativo ambito: 32.06



Aggiornamento_2017

Codice identificativo ambito: 32.06



Ambito	Borghetto_Roncaglia	
Strumento urbanistico vigente	PRG approvato il 29/03/2001	
Produttivo	<i>attuato/in corso di attuazione</i>	506.876 mq
	<i>nuova previsione</i>	37.492 mq
Riferimenti/Fonti Aggiornamento_2013		
DP del PSC atto GC. n. 193 del 26/07/2011		
P.P.I.P. approvato in data 28/01/2008 (immobili non realizzati)		

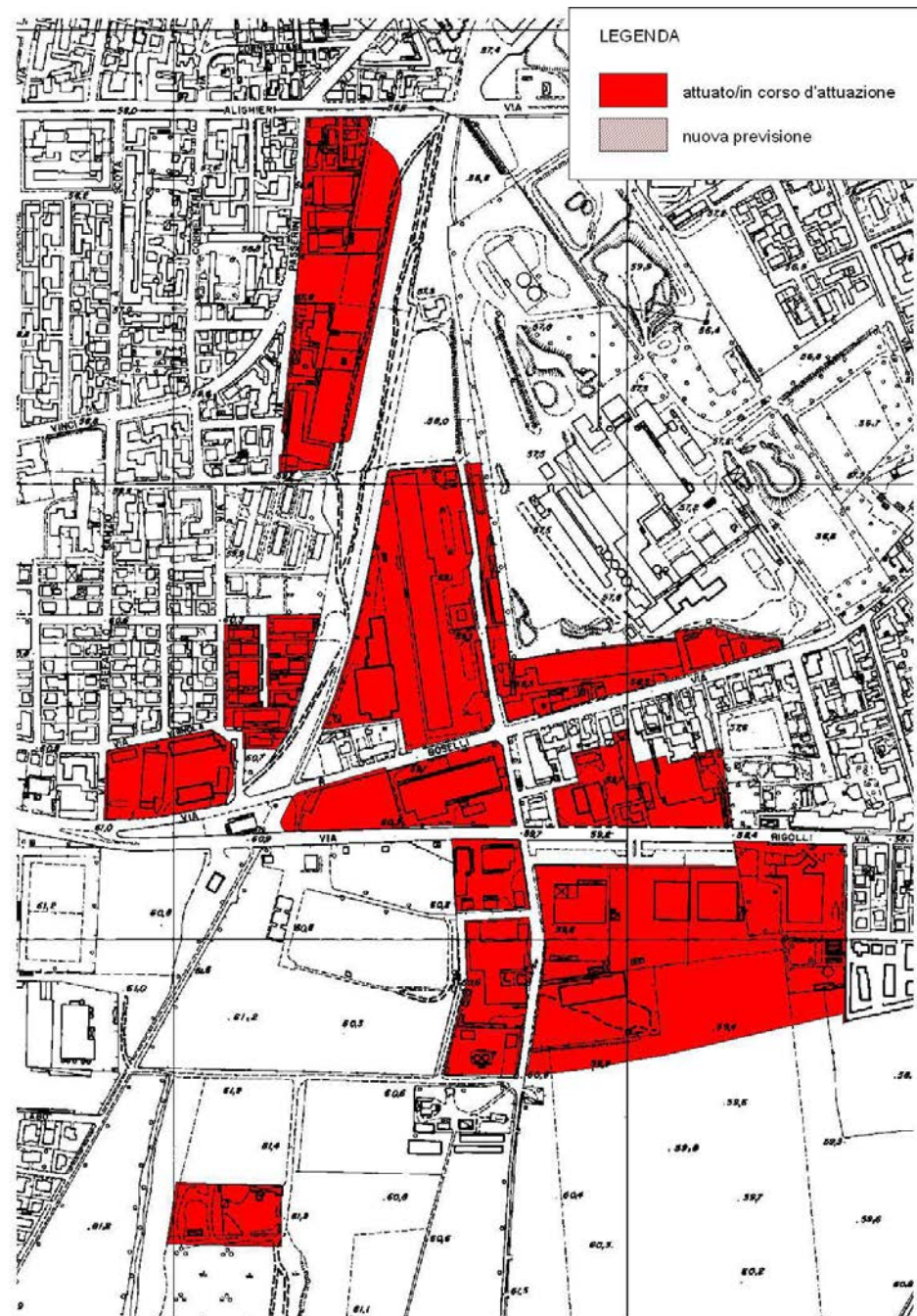
Ambito	Borghetto_Roncaglia	
Strumento urbanistico vigente	PSC approvato atto C.C. n.23 del 06/06/2016	
Produttivo	<i>attuato/in corso di attuazione</i>	536.101 mq
	<i>nuova previsione</i>	37.492 mq
Riferimenti/Fonti Aggiornamento_2017		
PSC approvato atto C.C. n.23 del 06/06/2016		
RUE approvato atto C.C. n.24 del 06/06/2016		



SCHEDA INFORMATIVA DEL COMUNE DI PIACENZA_32

Aggiornamento_2013

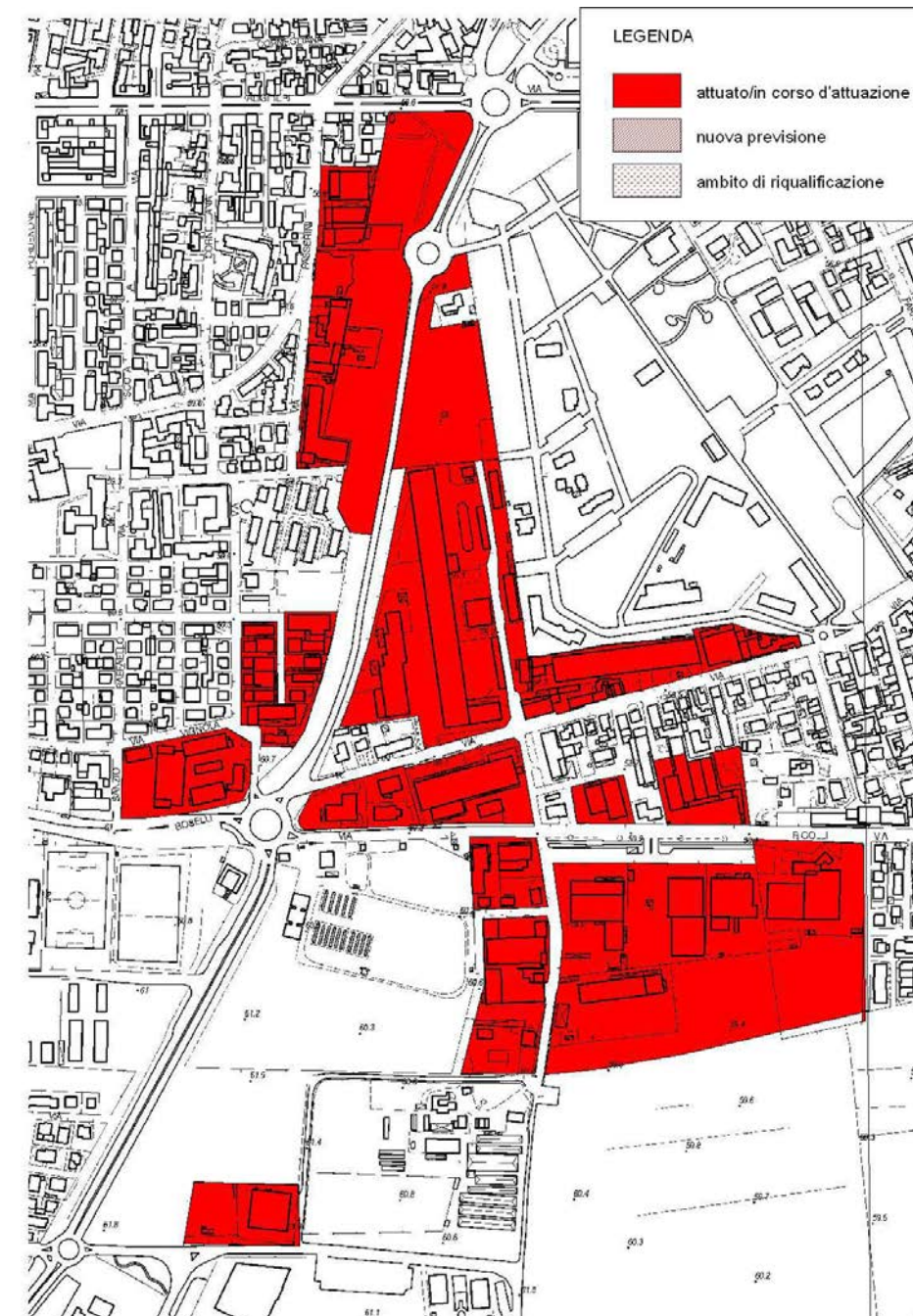
Codice identificativo ambito: 32.07



Ambito	Piacenza_Area3	
Strumento urbanistico vigente	PRG approvato il 29/03/2001	
Produttivo	<i>attuato/in corso di attuazione</i>	241.342 mq
	<i>nuova previsione</i>	-- mq
Riferimenti/Fonti Aggiornamento_2013		
DP del PSC atto GC. n. 193 del 26/07/2011		

Aggiornamento_2017

Codice identificativo ambito: 32.07



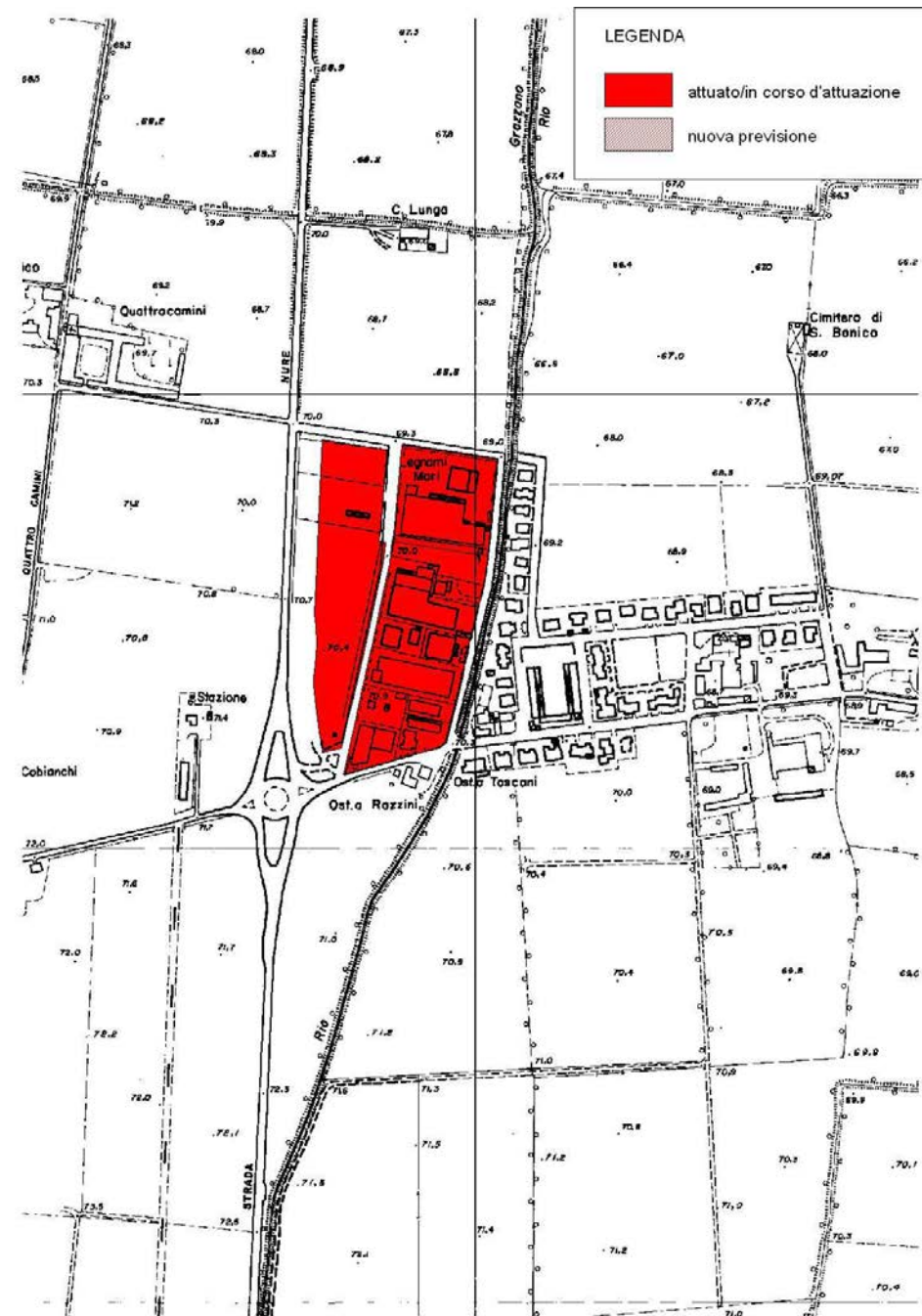
Ambito	Piacenza_Area3	
Strumento urbanistico vigente	PSC approvato atto C.C. n.23 del 06/06/2016	
Produttivo	<i>attuato/in corso di attuazione</i>	263.073 mq
	<i>nuova previsione</i>	-- mq
Riferimenti/Fonti Aggiornamento_2017		
PSC approvato atto C.C. n.23 del 06/06/2016		
RUE approvato atto C.C. n.24 del 06/06/2016		



SCHEDA INFORMATIVA DEL COMUNE DI PIACENZA_32

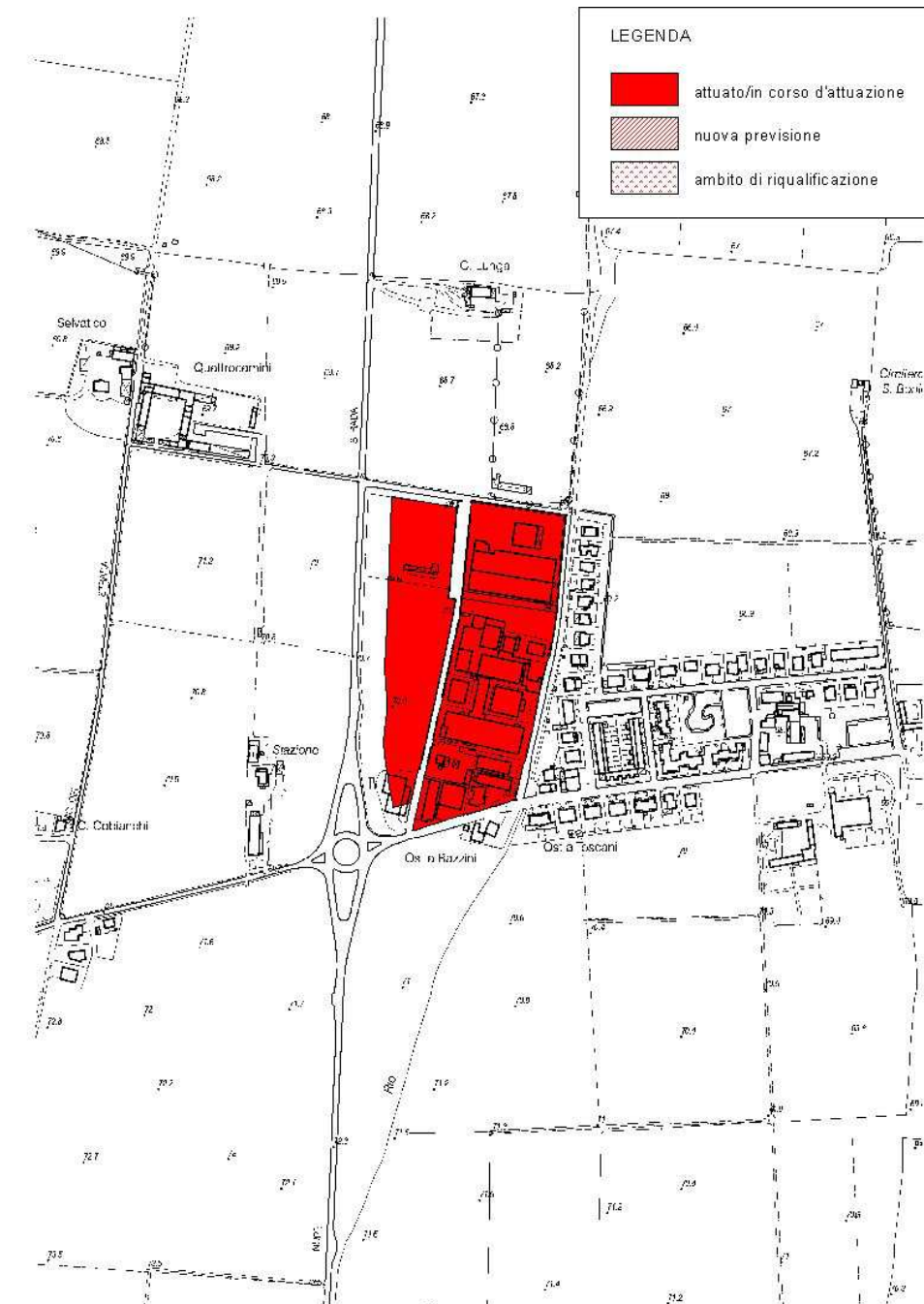
Aggiornamento_2013

Codice identificativo ambito: 32.08



Aggiornamento_2017

Codice identificativo ambito: 32.08



Ambito	S. Bonico	
Strumento urbanistico vigente	PRG approvato il 29/03/2001	
Produttivo	<i>attuato/in corso di attuazione</i>	56.221 mq
	<i>nuova previsione</i>	-- mq
Riferimenti/Fonti Aggiornamento_2013		
DP del PSC atto GC. n. 193 del 26/07/2011		

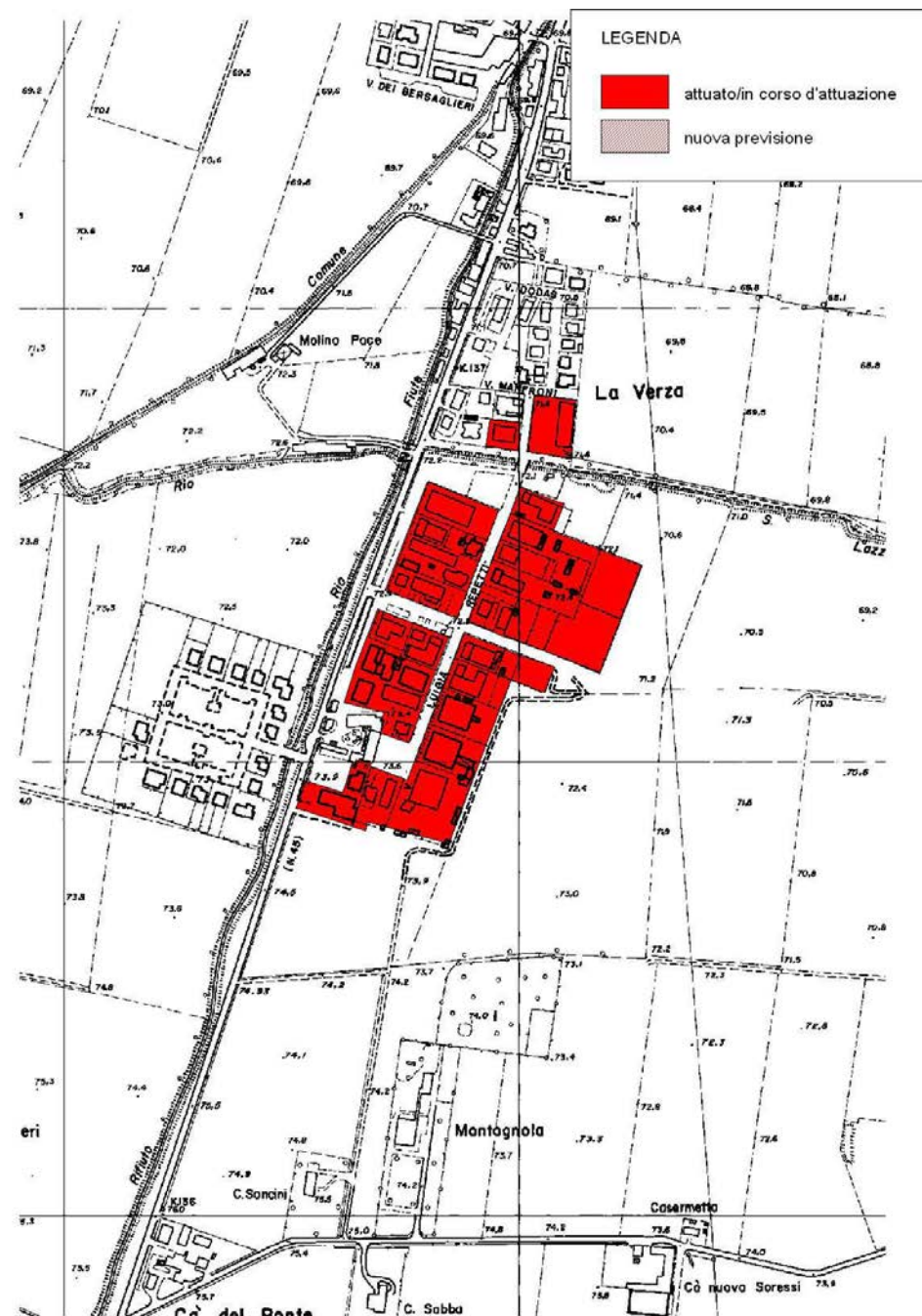
Ambito	S. Bonico	
Strumento urbanistico vigente	PSC approvato atto C.C. n.23 del 06/06/2016	
Produttivo	<i>attuato/in corso di attuazione</i>	56.221 mq
	<i>nuova previsione</i>	-- mq
Riferimenti/Fonti Aggiornamento_2017		
PSC approvato atto C.C. n.23 del 06/06/2016		
RUE approvato atto C.C. n.24 del 06/06/2016		



SCHEDA INFORMATIVA DEL COMUNE DI PIACENZA_32

Aggiornamento_2013

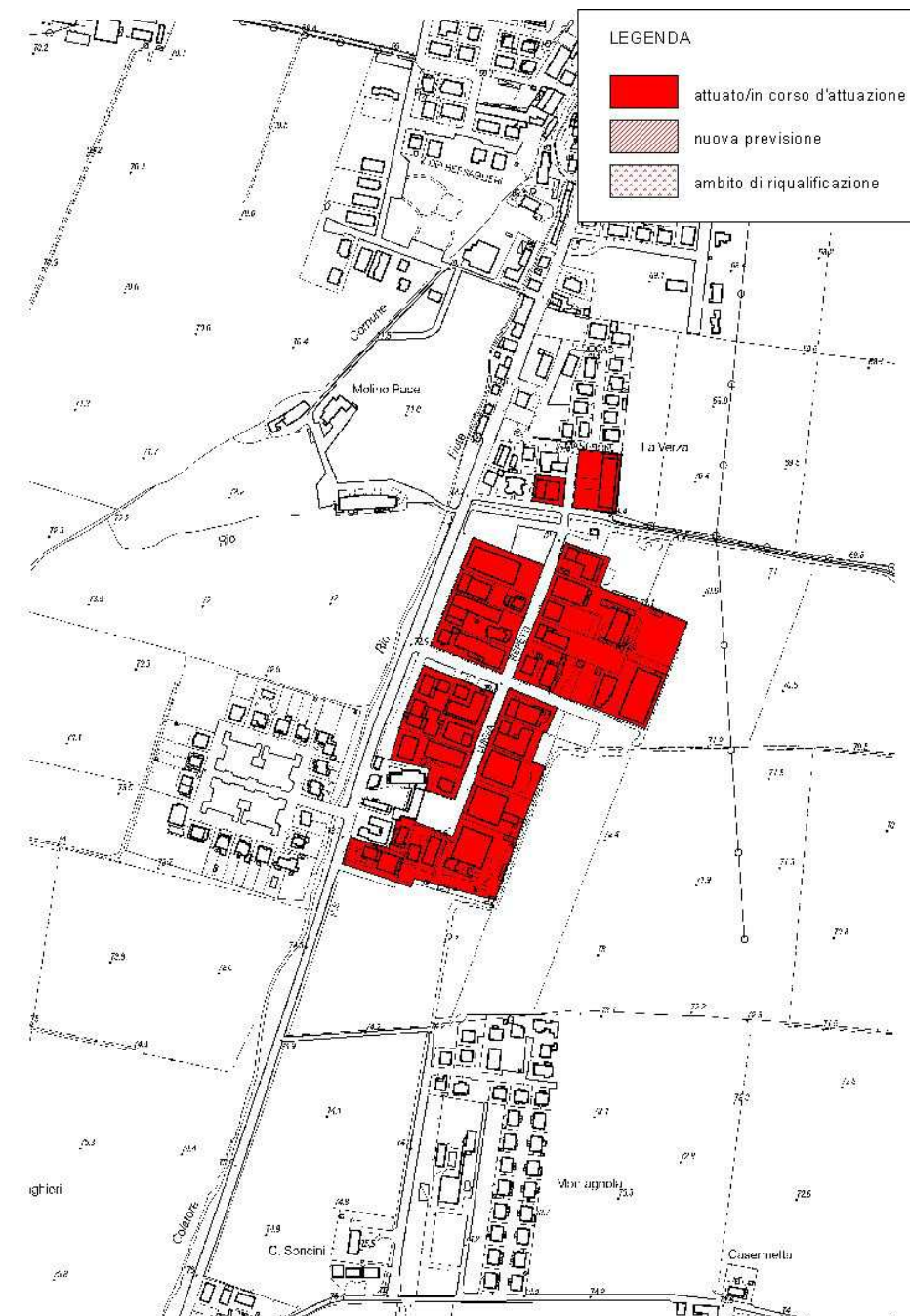
Codice identificativo ambito: 32.09



Ambito	La Verza	
Strumento urbanistico vigente	PRG approvato il 29/03/2001	
Produttivo	<i>attuato/in corso di attuazione</i>	68.092 mq
	<i>nuova previsione</i>	- - mq
Riferimenti/Fonti Aggiornamento_2013		
DP del PSC atto GC. n. 193 del 26/07/2011		

Aggiornamento_2017

Codice identificativo ambito: 32.09



Ambito	La Verza	
Strumento urbanistico vigente	PSC approvato atto C.C. n.23 del 06/06/2016	
Produttivo	<i>attuato/in corso di attuazione</i>	66.029 mq
	<i>nuova previsione</i>	- - mq
Riferimenti/Fonti Aggiornamento_2017		
PSC approvato atto C.C. n.23 del 06/06/2016		
RUE approvato atto C.C. n.24 del 06/06/2016		



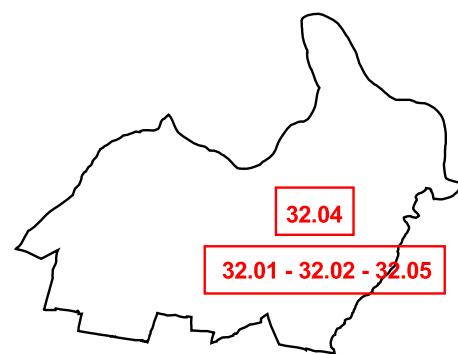
Dati sugli Ambiti

Comune di Piacenza		
Codice identificativo dell'ambito 32.01		Sub-ambito: 1-AP6 Granelia
Ambito attuato (è stata avviata la trasformazione)	SI X	NO
Strumento di attuazione	Tipologia dello strumento attuativo	PUA
	Data di presentazione	02/02/2017
	Data di approvazione	--
	Data di sottoscrizione della convenzione	--
Realizzazione degli immobili	Completa	Parziale (70%)
Stato di occupazione degli immobili	Completa	Parziale (65%)
Altro / Note	Iter in corso	

Comune di Piacenza		
Codice identificativo dell'ambito 32.02		Sub-ambito: 1-AP14 JOBS
Ambito attuato (è stata avviata la trasformazione)	SI X	NO
Strumento di attuazione	Tipologia dello strumento attuativo	PUA
	Data di presentazione	09/04/2015
	Data di approvazione	07/07/2015
	Data di sottoscrizione della convenzione	03/08/2015
Realizzazione degli immobili	Completa	Parziale (%)
Stato di occupazione degli immobili	Completa	Parziale (%)
Altro / Note	--	






PIACENZA



LEGENDA

Stato di attuazione al 2012/2013

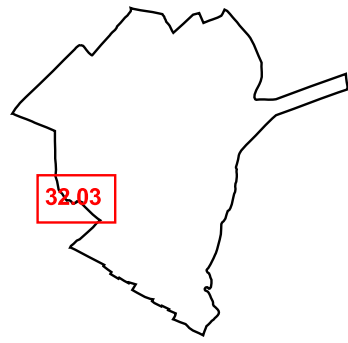
-  Ambiti attuati/in corso di attuazione
-  Ambiti di nuova previsione
-  Ambiti di riqualificazione

Stato di attuazione al 2017

-  Ambiti attuati/in corso di attuazione
-  Ambiti di nuova previsione
-  Ambiti di riqualificazione

 Confini comunali

PIACENZA




32.03


scala 1:15000


32.03

LEGENDA


Stato di attuazione al 2012/2013


 Ambiti attuati/in corso di attuazione


 Ambiti di nuova previsione

 Ambiti di riqualificazione

Stato di attuazione al 2017

 Ambiti attuati/in corso di attuazione

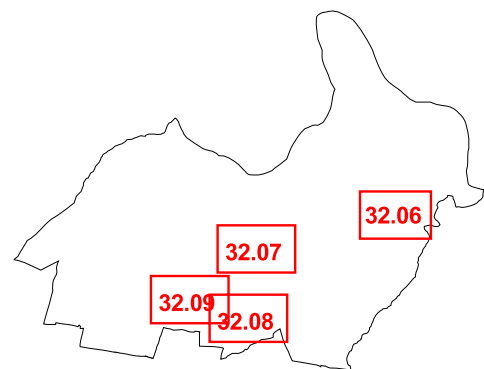
 Ambiti di nuova previsione

 Ambiti di riqualificazione

 Confini comunali




scala 1:15000

PIACENZA





LEGENDA

Stato di attuazione al 2012/2013

-  Ambiti attuati/in corso di attuazione
-  Ambiti di nuova previsione
-  Ambiti di riqualificazione

Stato di attuazione al 2017

-  Ambiti attuati/in corso di attuazione
-  Ambiti di nuova previsione
-  Ambiti di riqualificazione

 Confini comunali

scala 1:10000 - 1:15000

32.06

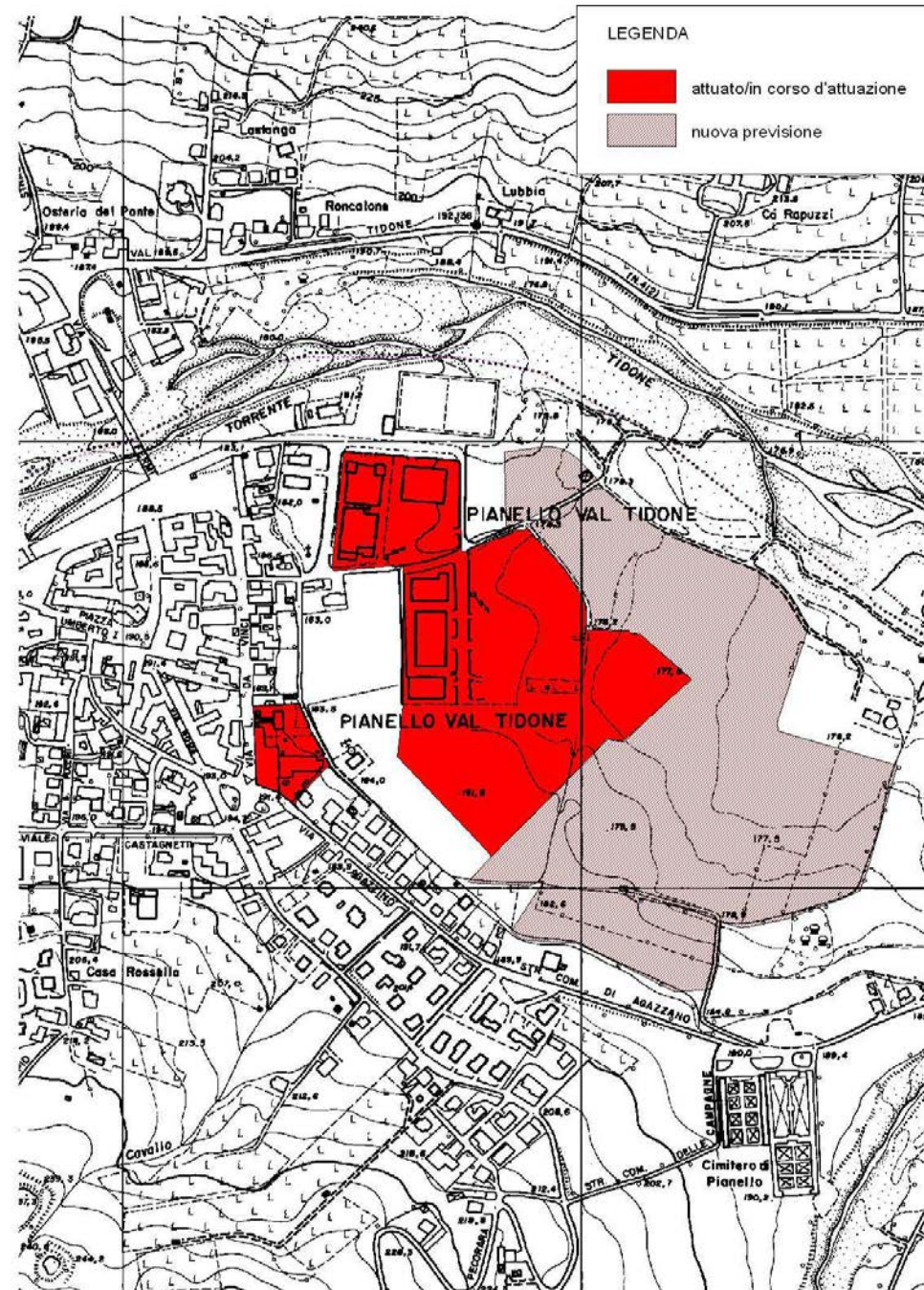
32.08 - 32.09

32.07

SCHEDA INFORMATIVA DEL COMUNE DI PIANELLO VAL TIDONE_33

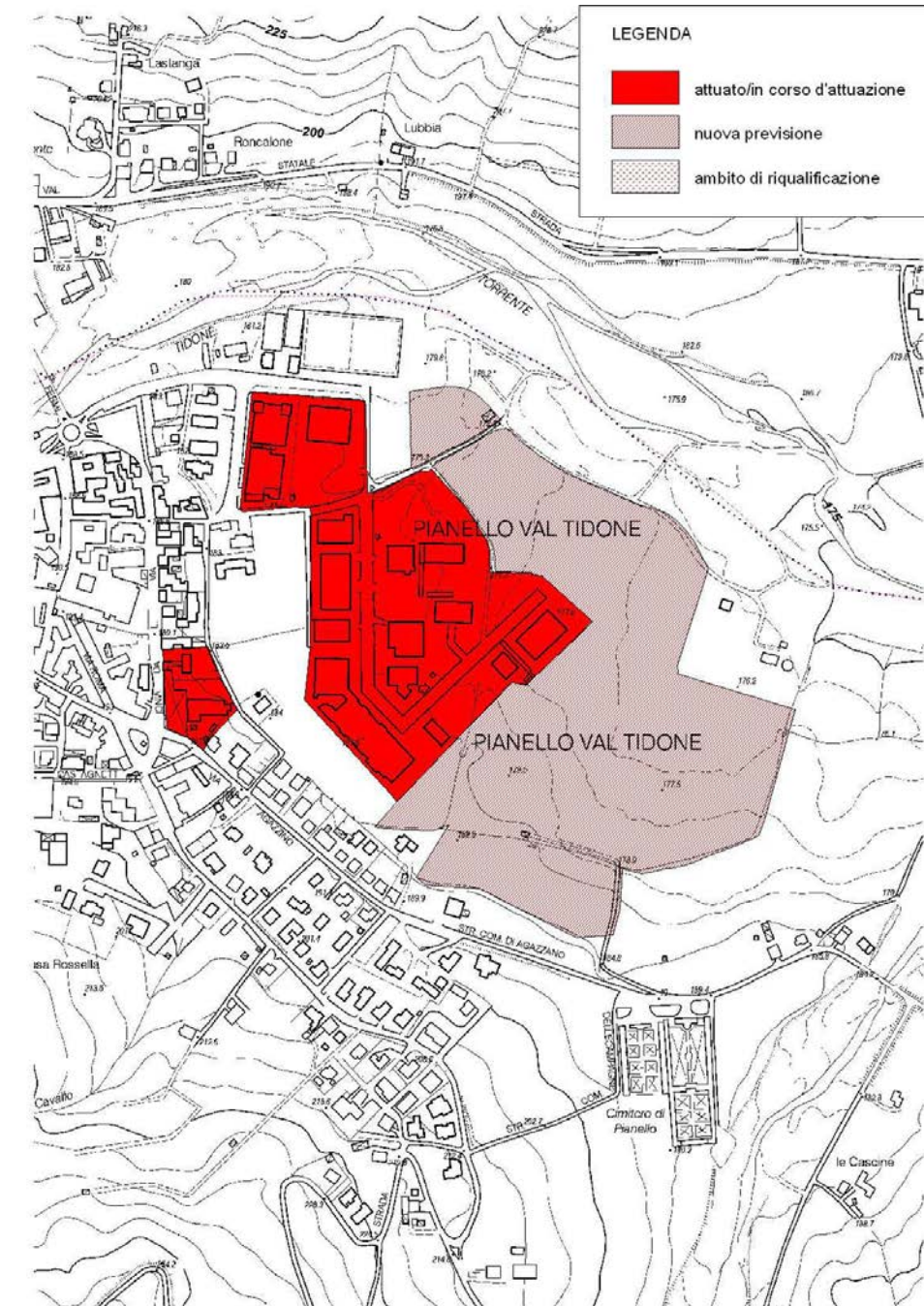
Aggiornamento_2012

Codice identificativo ambito: 33.01



Aggiornamento_2017

Codice identificativo ambito: 33.01

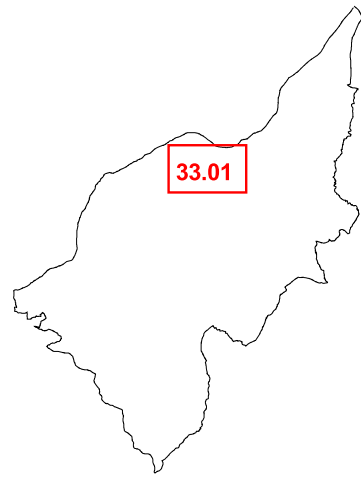


Ambito	Pianello Val Tidone	
Strumento urbanistico vigente	PSC approvato con atto n.8 del 03/06/2009	
Produttivo	<i>attuato/in corso di attuazione</i>	89.972 mq
	<i>nuova previsione</i>	134.069 mq
Riferimenti / Fonti Aggiornamento_2012		
PSC approvato_atto n.8 del 03/06/2009		
Dati sull'attuazione delle aree non pervenuti		

Ambito	Pianello Val Tidone	
Strumento urbanistico vigente	PSC approvato con atto n.8 del 03/06/2009	
Produttivo	<i>attuato/in corso di attuazione</i>	89.972 mq
	<i>nuova previsione</i>	134.069 mq
Riferimenti / Fonti Aggiornamento_2017		
Non si rilevano stati di aggiornamento		






PIANELLO VAL TIDONE



33.01

LEGENDA

Stato di attuazione al 2012/2013

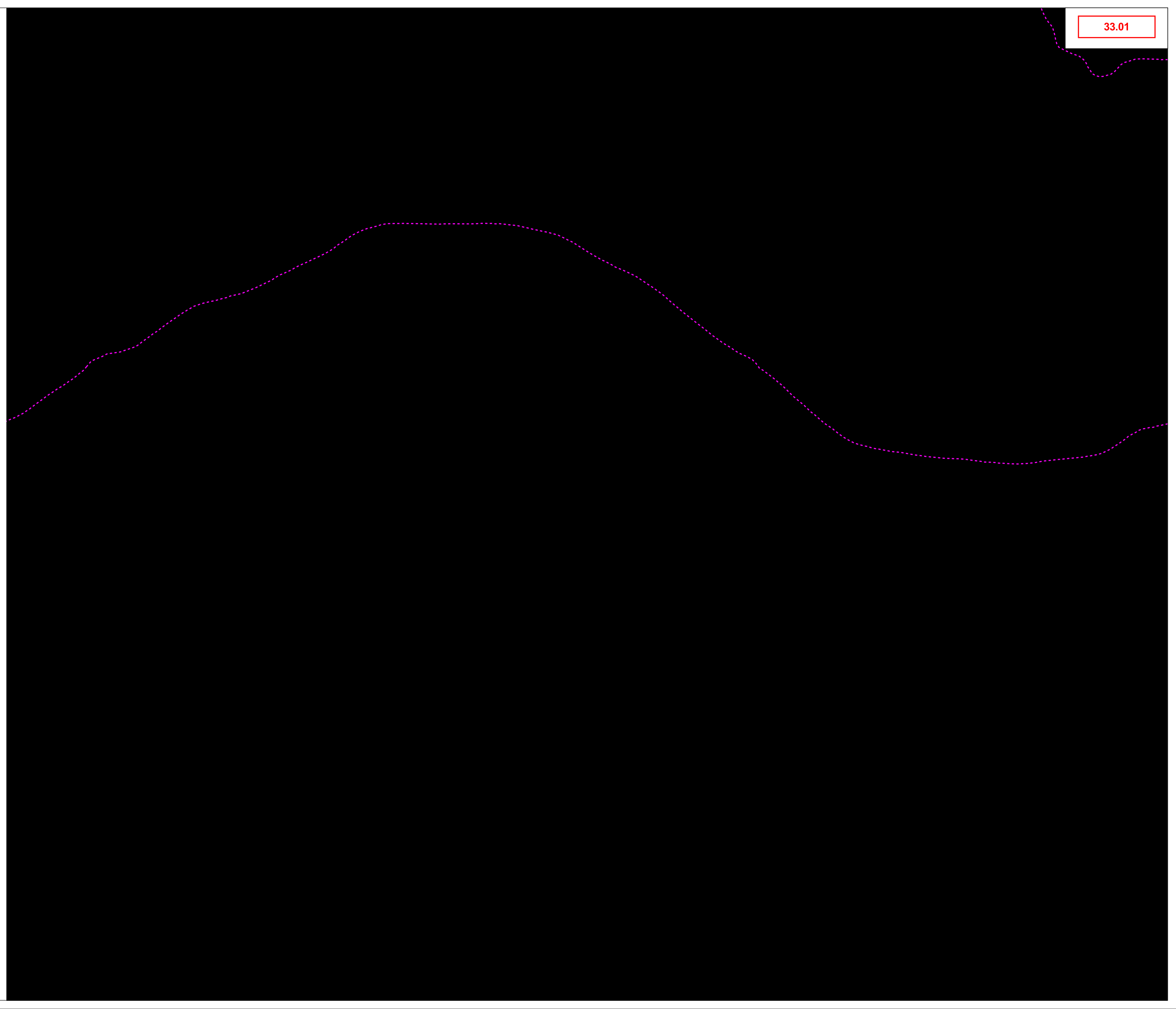
-  Ambiti attuati/in corso di attuazione
-  Ambiti di nuova previsione
-  Ambiti di riqualificazione

Stato di attuazione al 2017

-  Ambiti attuati/in corso di attuazione
-  Ambiti di nuova previsione
-  Ambiti di riqualificazione

 Confini comunali

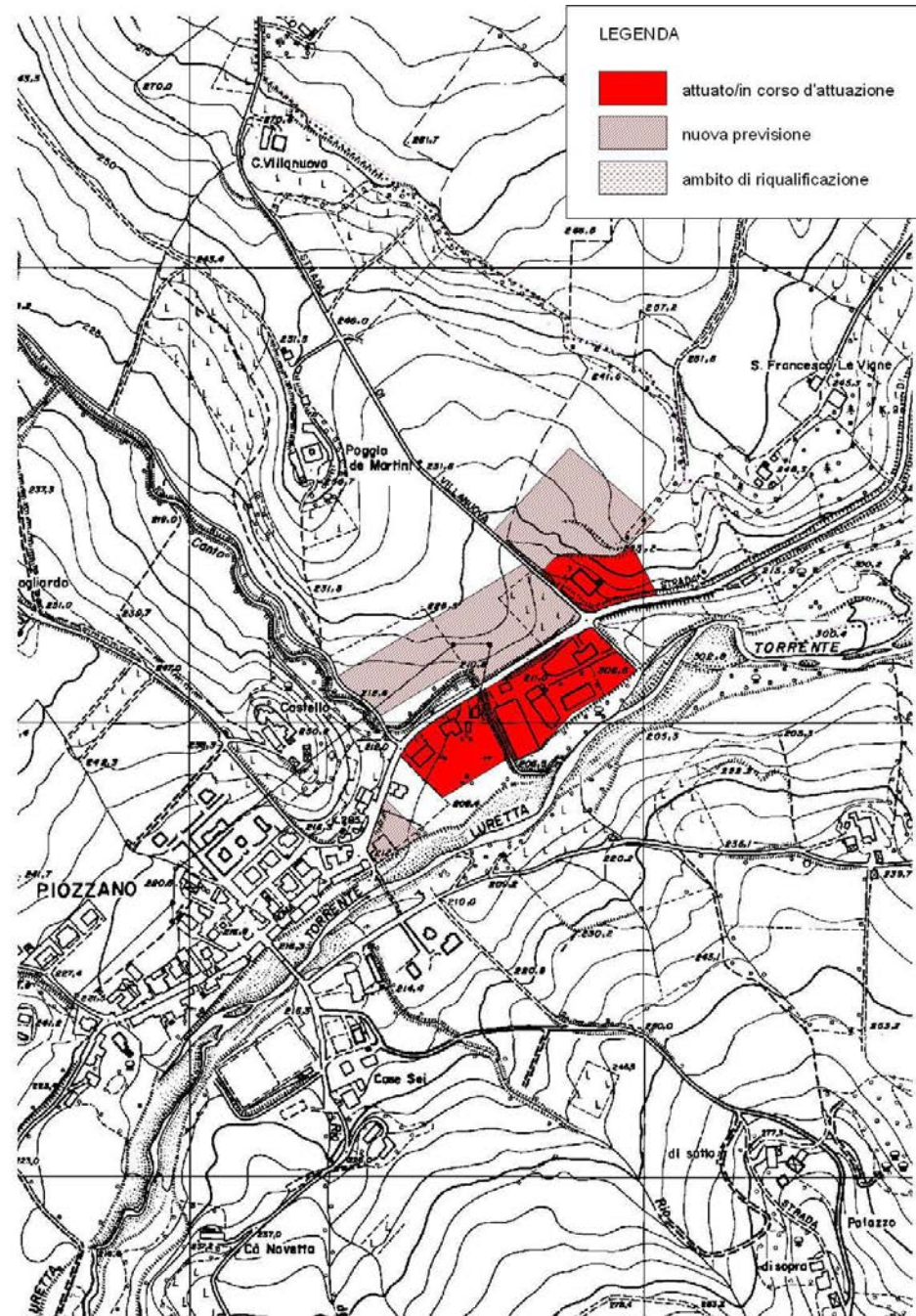
scala 1:5000



SCHEDA INFORMATIVA DEL COMUNE DI PIOZZANO_34

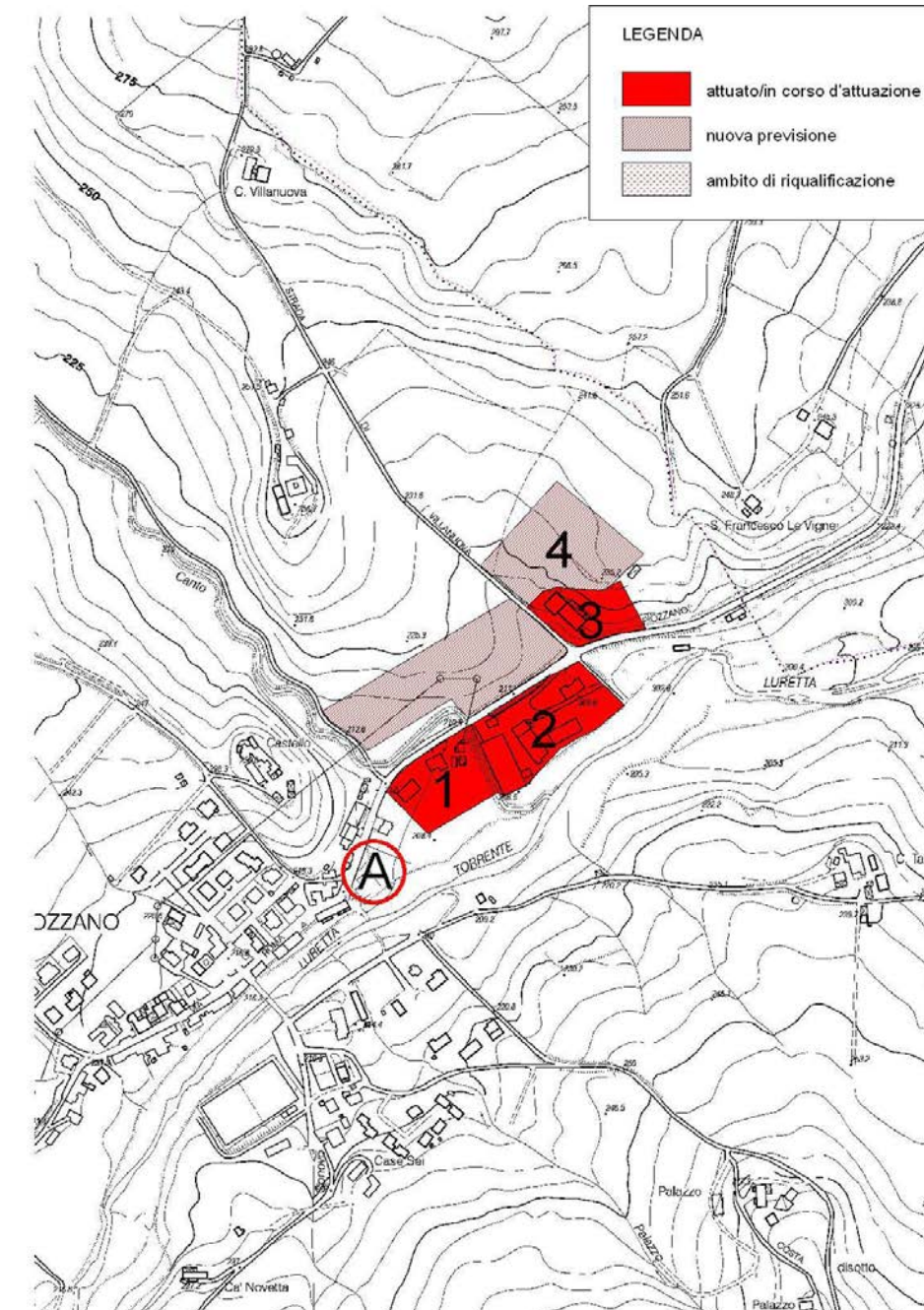
Aggiornamento_2012

Codice identificativo ambito: 34.01



Aggiornamento_2017

Codice identificativo ambito: 34.01



Ambito	Via Roma	
Strumento urbanistico vigente	PSC approvato con atto n. 24 del 14/05/2009	
Produttivo	<i>attuato/in corso di attuazione</i>	25.409 mq
	<i>nuova previsione</i>	32.426 mq
	<i>ambito di riqualificazione</i>	-- mq
Riferimenti / Fonti Aggiornamento_2012		
PSC approvato con atto n. 24 del 14/05/2009		

Ambito	Via Roma	
Strumento urbanistico vigente	PSC approvato con atto n. 24 del 14/05/2009	
Produttivo	<i>attuato/in corso di attuazione</i>	25.409 mq
	<i>nuova previsione</i>	30.687 mq
	<i>ambito di riqualificazione</i>	-- mq
Riferimenti / Fonti Aggiornamento_2017		
Non si rilevano stati di aggiornamento		
L'area contrassegnata con la lettera "A" è occupata da pesa pubblica e depuratore e destinata ai soli adeguamenti funzionali di tali impianti.		



Dati sugli Ambiti

Comune di Piozzano - Codice ambito 34.01		Sub-ambito: 1	
Ambito attuato (è stata avviata la trasformazione)		SI X	NO
Strumento di attuazione	Tipologia dello strumento attuativo	Intervento diretto	
	Data di presentazione	--	
	Data di approvazione	--	
	Data di sottoscrizione della convenzione	--	
Realizzazione degli immobili		Completa X	Parziale
Stato di occupazione degli immobili		Completa X	Parziale
Altro / Note	Costruzione deposito annesso ad officina riparazioni veicoli nel 2016. Permane capacità edificatoria residua.		

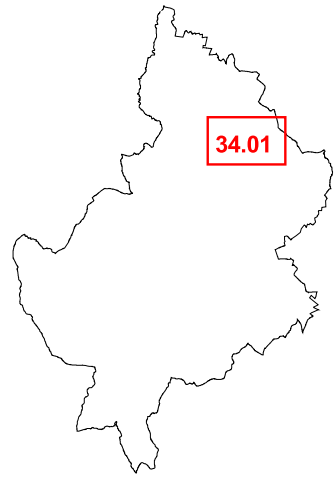
Comune di Piozzano - Codice ambito 34.01		Sub-ambito: 2	
Ambito attuato (è stata avviata la trasformazione)		SI X	NO
Strumento di attuazione	Tipologia dello strumento attuativo	Intervento diretto	
	Data di presentazione	--	
	Data di approvazione	--	
	Data di sottoscrizione della convenzione	--	
Realizzazione degli immobili		Completa	Parziale
Stato di occupazione degli immobili		Completa	Parziale
Altro / Note	Nel 2016 demolizione di ex porcilaia; attualmente i fabbricati produttivi esistenti non sono utilizzati.		

Comune di Piozzano - Codice ambito 34.01		Sub-ambito: 3	
Ambito attuato (è stata avviata la trasformazione)		SI X	NO
Strumento di attuazione	Tipologia dello strumento attuativo	Intervento diretto	
	Data di presentazione	--	
	Data di approvazione	--	
	Data di sottoscrizione della convenzione	--	
Realizzazione degli immobili		Completa X	Parziale
Stato di occupazione degli immobili		Completa X	Parziale
Altro / Note	L'area è sostanzialmente saturata. Presente una ditta (attività: lavorazione acciaio) e una falegnameria.		

Comune di Piozzano - Codice ambito 34.01		Sub-ambito: 4	
Ambito attuato (è stata avviata la trasformazione)		SI	NO
Strumento di attuazione	Tipologia dello strumento attuativo	--	
	Data di presentazione	--	
	Data di approvazione	--	
	Data di sottoscrizione della convenzione	--	
Realizzazione degli immobili		Completa	Parziale
Stato di occupazione degli immobili		Completa	Parziale
Altro / Note	Ambito inserito nel POC approvato con atto CC. n.19 del 03/08/2011, le cui previsioni sono cessate dal 17/08/2016.		






PIOZZANO



34.01

LEGENDA

Stato di attuazione al 2012/2013

-  Ambiti attuati/in corso di attuazione
-  Ambiti di nuova previsione
-  Ambiti di riqualificazione

Stato di attuazione al 2017

-  Ambiti attuati/in corso di attuazione
-  Ambiti di nuova previsione
-  Ambiti di riqualificazione

 Confini comunali

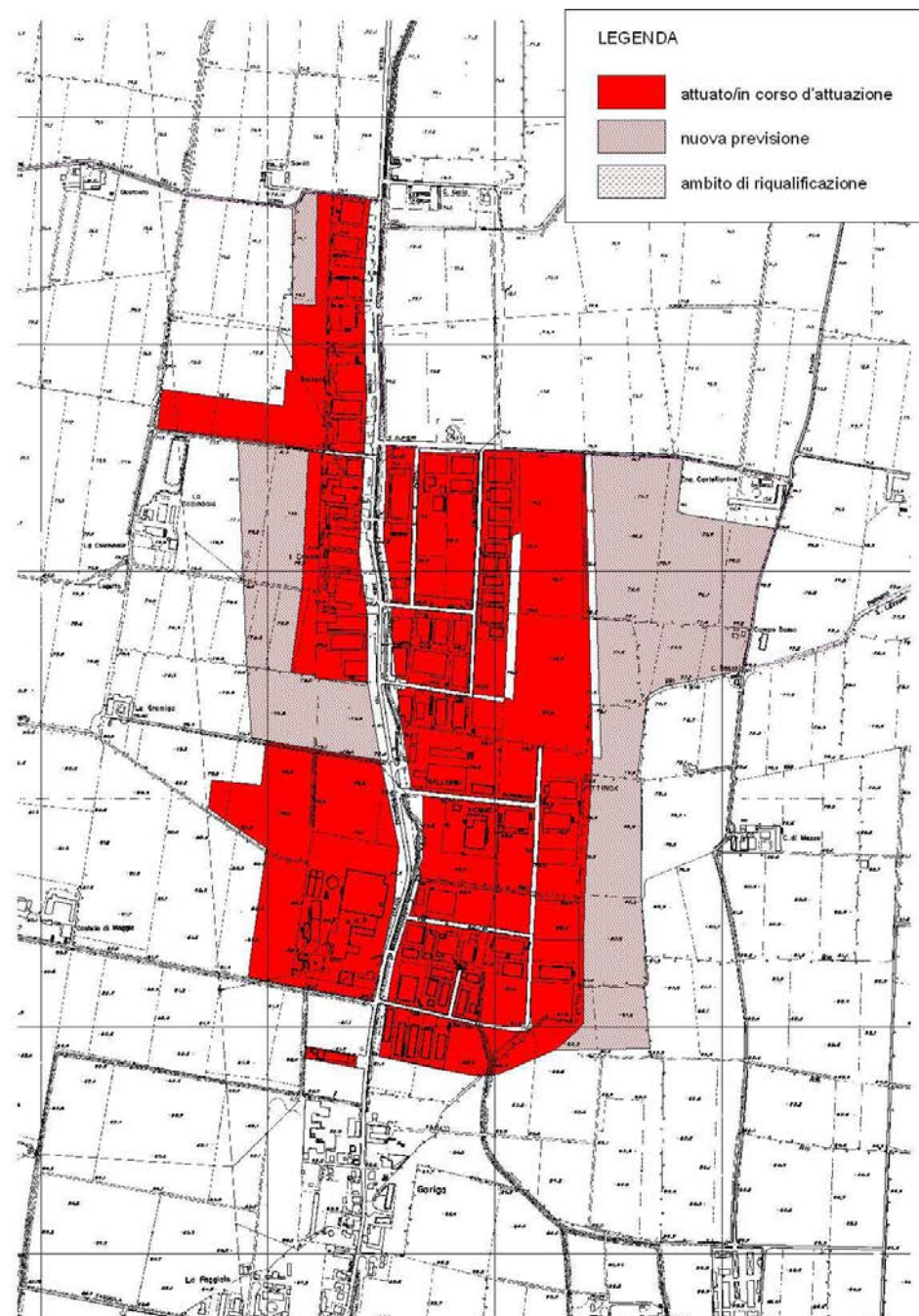
scala 1:5000



SCHEDA INFORMATIVA DEL COMUNE DI PODENZANO_35

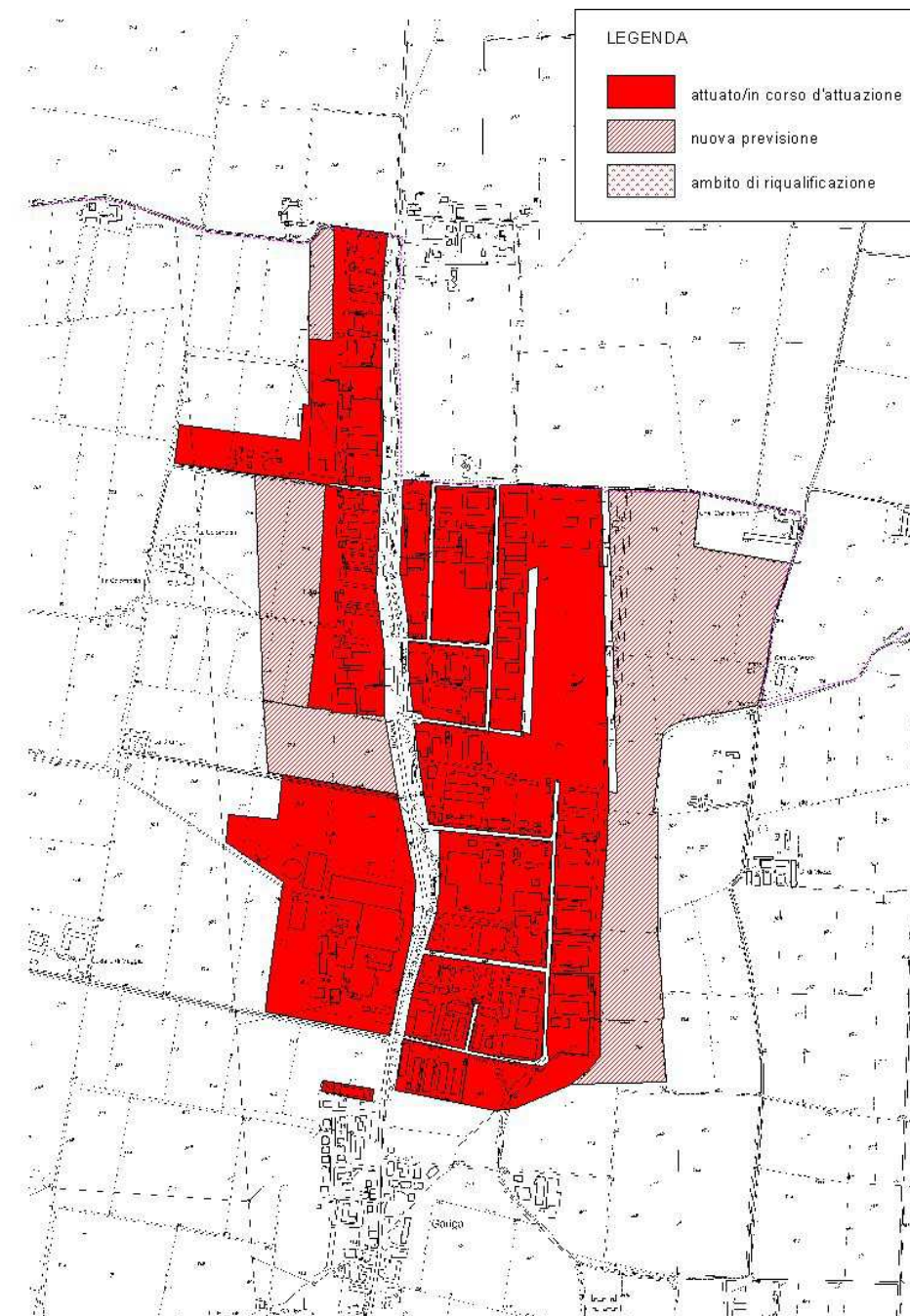
Aggiornamento_2012

Codice identificativo ambito: 35.01



Aggiornamento_2017

Codice identificativo ambito: 35.01



Ambito	Casoni di Gariga_PPC	
Strumento urbanistico vigente	PRG approvato 07/04/1999	
Produttivo	<i>attuato/in corso di attuazione</i>	866.117 mq
	<i>nuova previsione</i>	371.629 mq
	<i>ambito di riqualificazione</i>	- - mq
Riferimenti / Fonti Aggiornamento_2012		
PSC adottato_ atto CC. n.19 del 21/05/2012		

Ambito	Casoni di Gariga_PPC	
Strumento urbanistico vigente	PSC approvato atto CC. n.7 del 31/03/2014	
Produttivo	<i>attuato/in corso di attuazione</i>	866.117 mq
	<i>nuova previsione</i>	371.629 mq
	<i>ambito di riqualificazione</i>	- - mq
Riferimenti / Fonti Aggiornamento_2017		
PSC approvato_atto CC. n.7 del 31/03/2014, non si rilevano stati di aggiornamento		



SCHEDA INFORMATIVA DEL COMUNE DI PODENZANO_35

Aggiornamento_2012

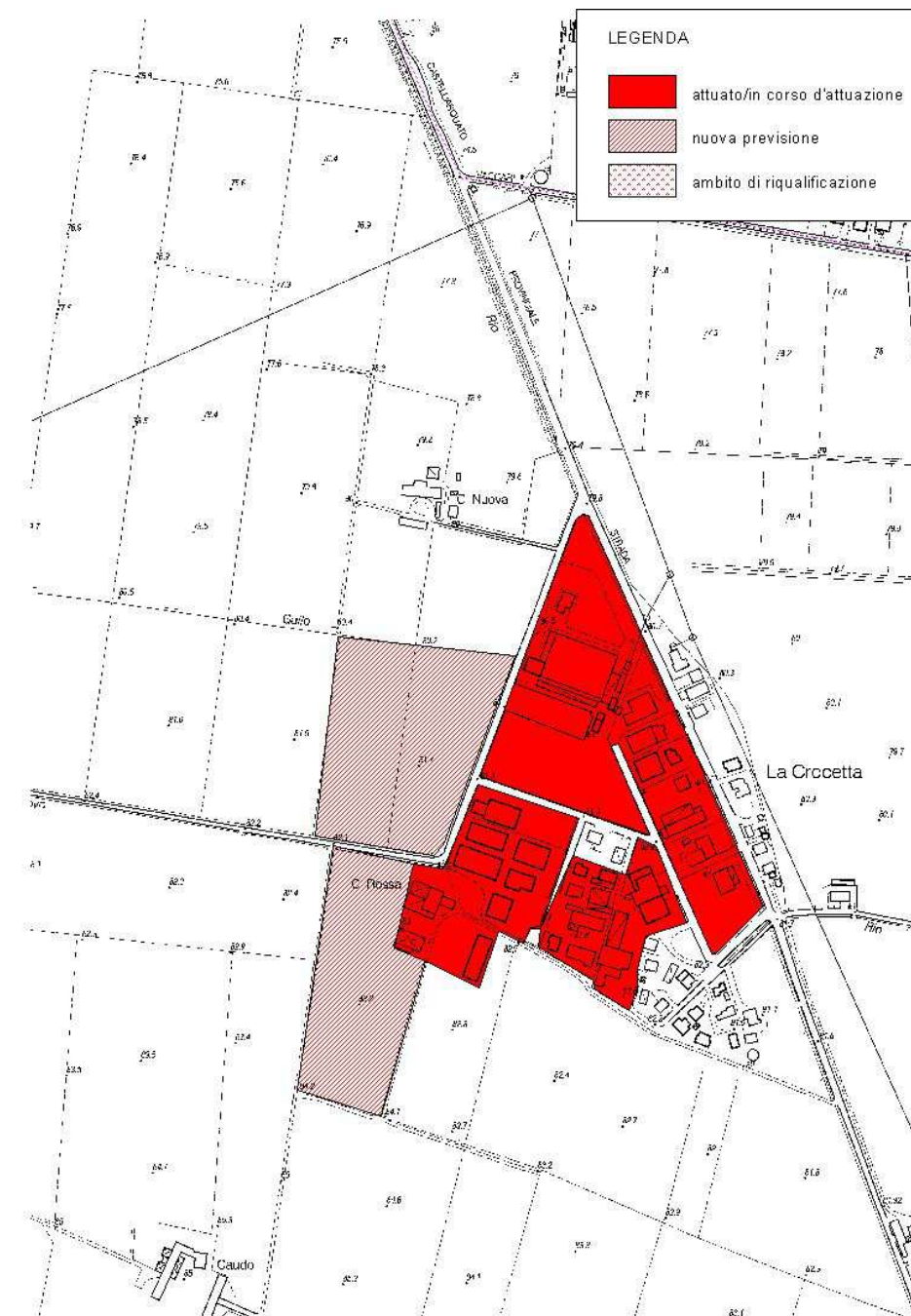
Codice identificativo ambito: 35.02



Ambito	La Crocetta	
Strumento urbanistico vigente	PRG approvato 07/04/1999	
Produttivo	<i>attuato/in corso di attuazione</i>	85.052 mq
	<i>nuova previsione</i>	65.612 mq
	<i>ambito di riqualificazione</i>	- - mq
Riferimenti / Fonti Aggiornamento_2012		
PSC adottato_atto CC. n.19 del 21/05/2012		

Aggiornamento_2017

Codice identificativo ambito: 35.02



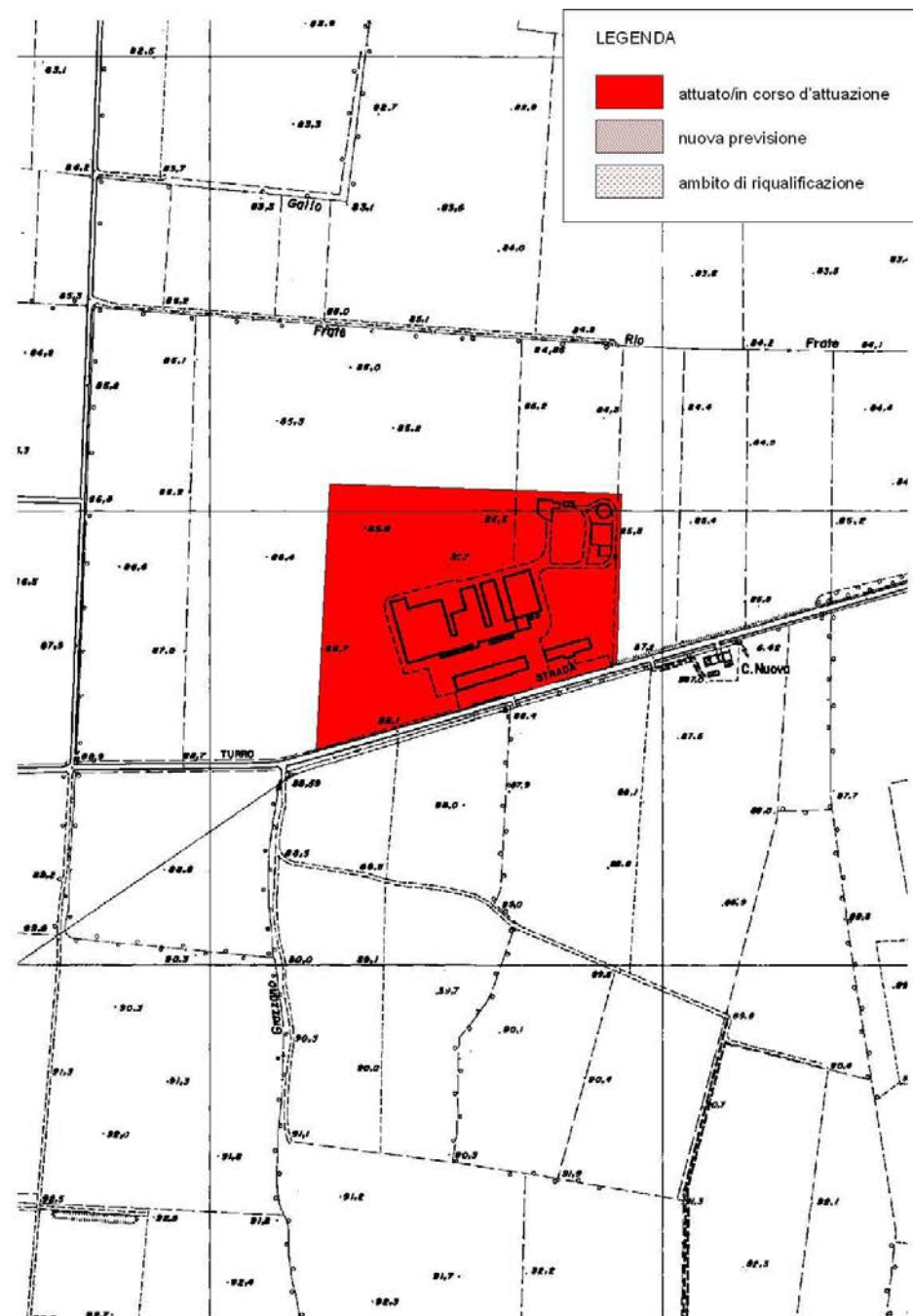
Ambito	La Crocetta	
Strumento urbanistico vigente	PSC approvato atto CC. n.7 del 31/03/2014	
Produttivo	<i>attuato/in corso di attuazione</i>	97.994 mq
	<i>nuova previsione</i>	65.612 mq
	<i>ambito di riqualificazione</i>	- - mq
Riferimenti / Fonti Aggiornamento_2017		
PSC approvato_atto CC. n.7 del 31/03/2014		



SCHEDA INFORMATIVA DEL COMUNE DI PODENZANO_35

Aggiornamento_2012

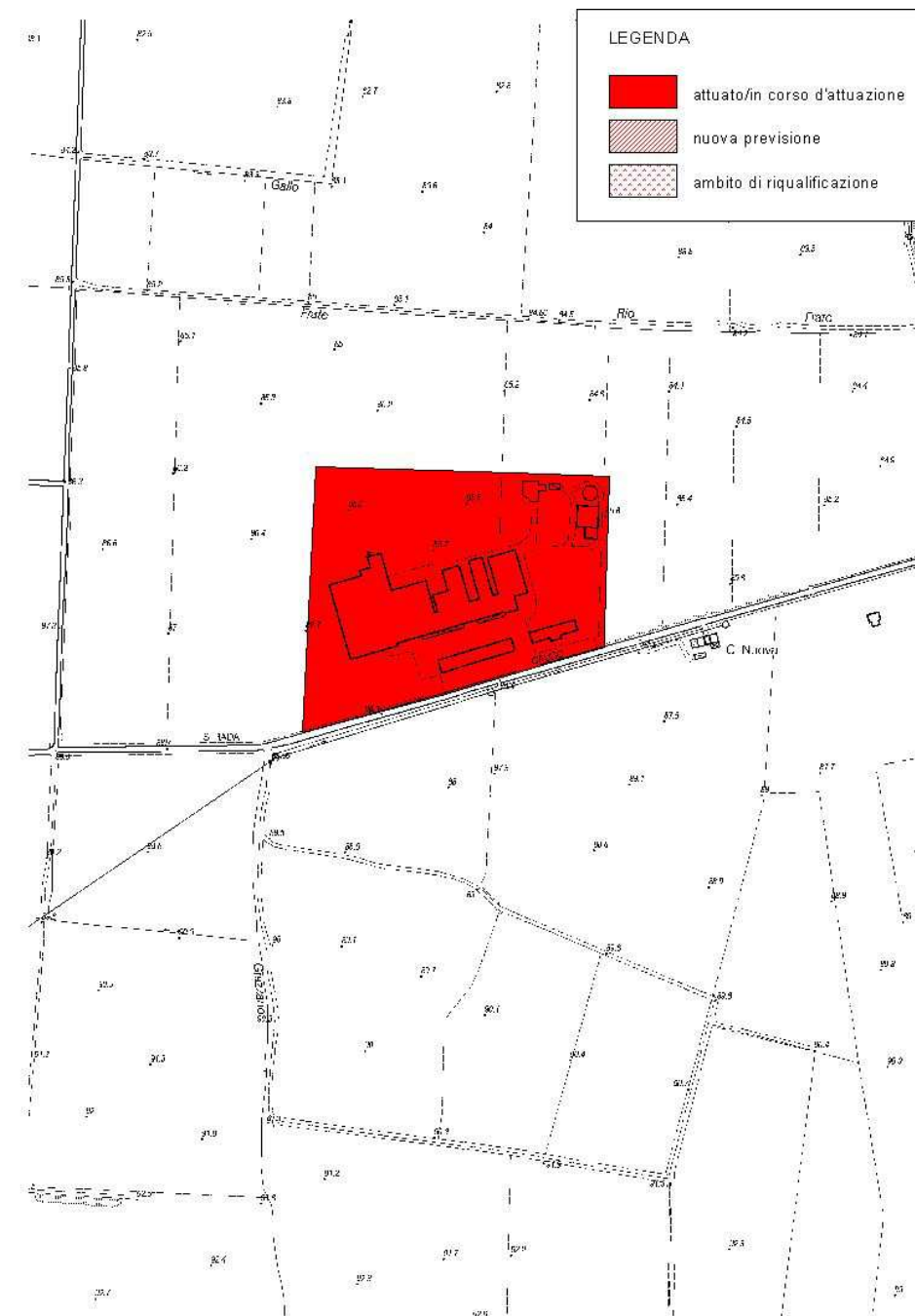
Codice identificativo ambito: 35.03



Ambito	Ex Spaccio Auro	
Strumento urbanistico vigente	PRG approvato 07/04/1999	
Produttivo	<i>attuato/in corso di attuazione</i>	78.844 mq
	<i>nuova previsione</i>	- - mq
	<i>ambito di riqualificazione</i>	- - mq
Riferimenti / Fonti Aggiornamento_2012		
PSC adottato_atto CC. n.19 del 21/05/2012		

Aggiornamento_2017

Codice identificativo ambito: 35.03



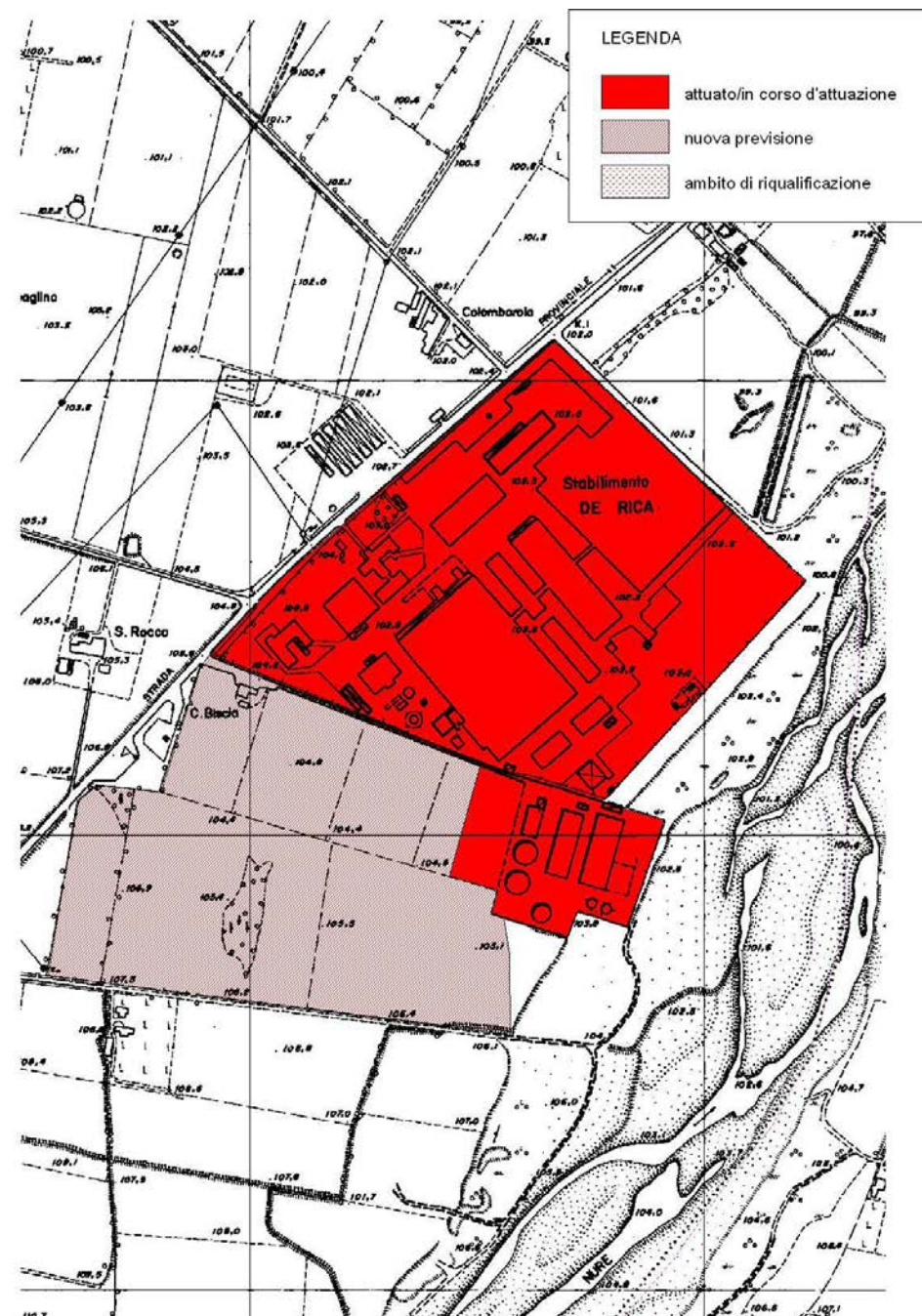
Ambito	Ex Spaccio Auro	
Strumento urbanistico vigente	PSC approvato atto CC. n.7 del 31/03/2014	
Produttivo	<i>attuato/in corso di attuazione</i>	78.844 mq
	<i>nuova previsione</i>	- - mq
	<i>ambito di riqualificazione</i>	- - mq
Riferimenti / Fonti Aggiornamento_2017		
PSC approvato_atto CC. n.7 del 31/03/2014, non si rilevano stati di aggiornamento		



SCHEDA INFORMATIVA DEL COMUNE DI PODENZANO_35

Aggiornamento_2012

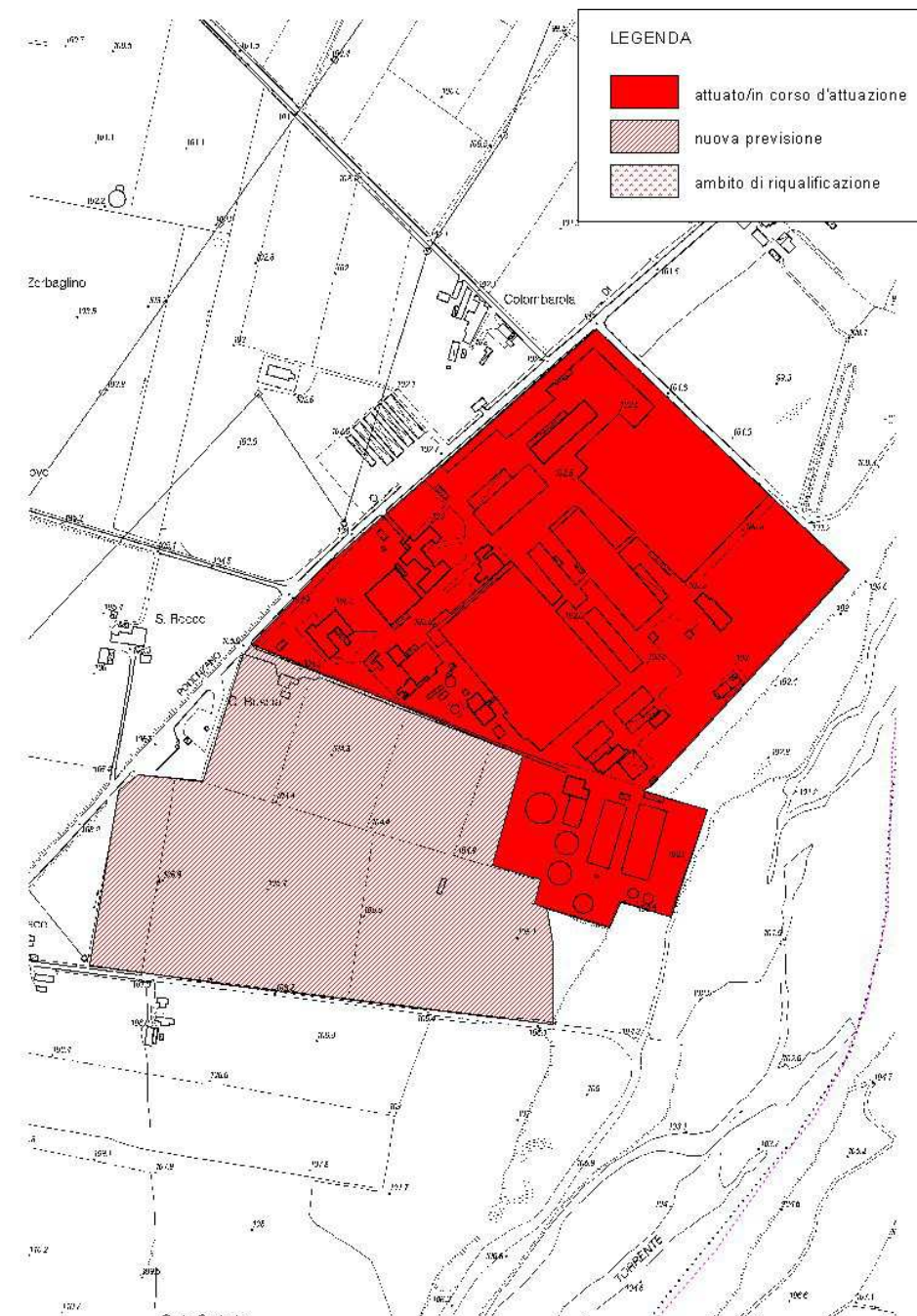
Codice identificativo ambito: 35.04



Ambito	Stab. De Rica	
Strumento urbanistico vigente	PRG approvato 07/04/1999	
Produttivo	<i>attuato/in corso di attuazione</i>	202.577 mq
	<i>nuova previsione</i>	141.095 mq
	<i>ambito di riqualificazione</i>	- - mq
Riferimenti / Fonti Aggiornamento_2012		
PSC adottato_atto CC. n.19 del 21/05/2012		

Aggiornamento_2017

Codice identificativo ambito: 35.04



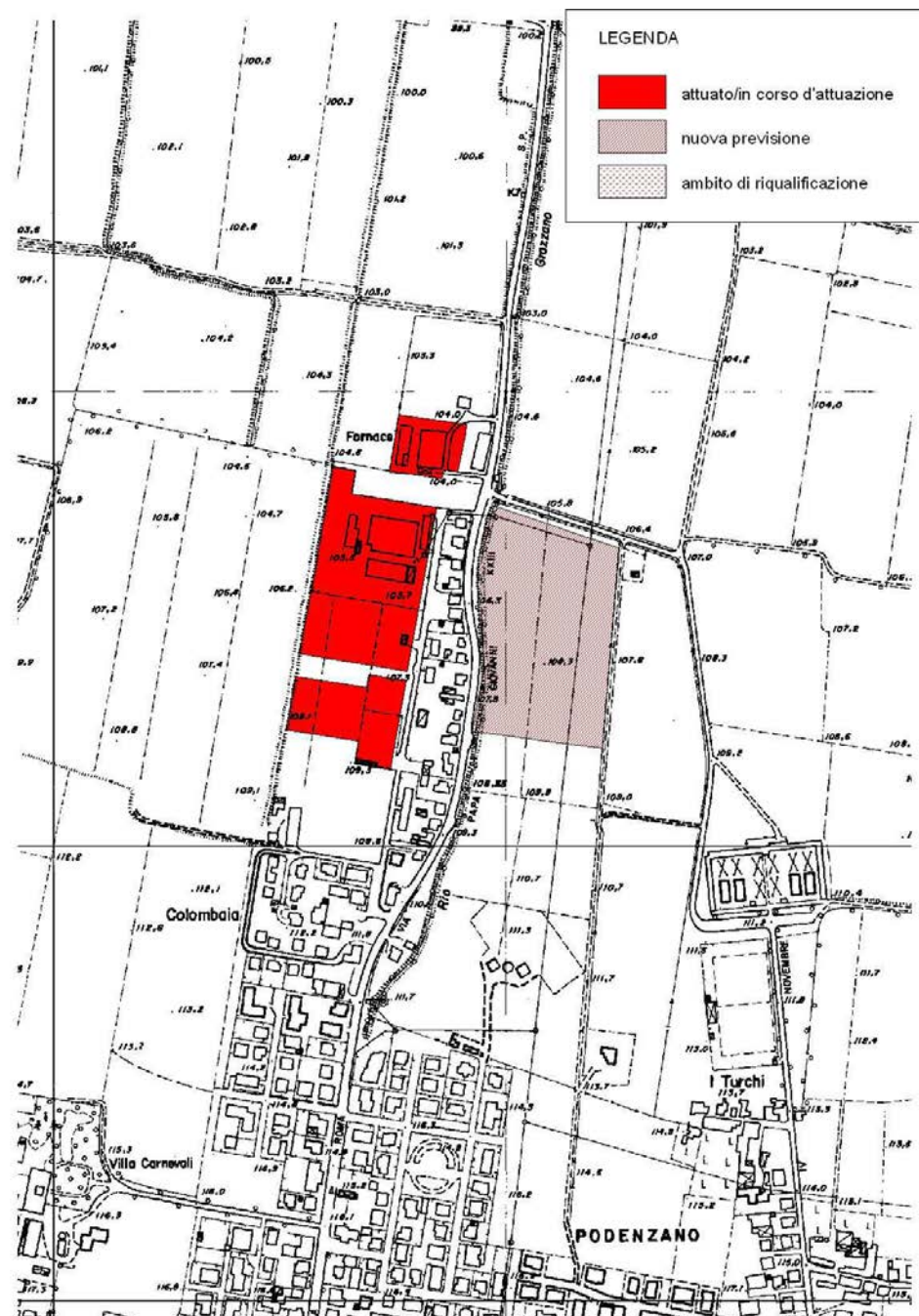
Ambito	Stab. De Rica	
Strumento urbanistico vigente	PSC approvato atto CC. n.7 del 31/03/2014	
Produttivo	<i>attuato/in corso di attuazione</i>	202.577 mq
	<i>nuova previsione</i>	141.095 mq
	<i>ambito di riqualificazione</i>	- - mq
Riferimenti / Fonti Aggiornamento_2017		
PSC approvato_atto CC. n.7 del 31/03/2014, non si rilevano stati di aggiornamento		



SCHEDE INFORMATIVE DEL COMUNE DI PODENZANO_35

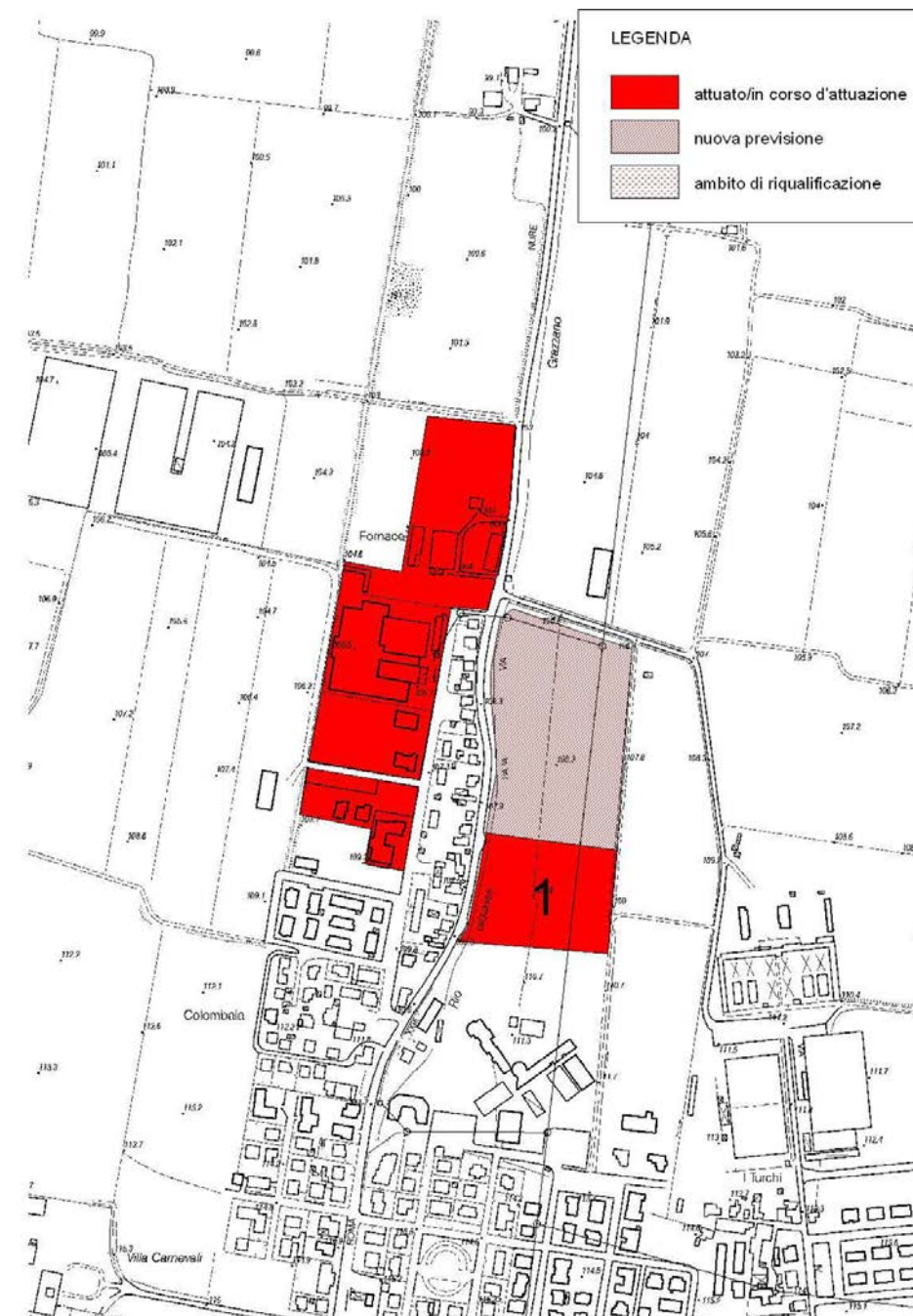
Aggiornamento_2012

Codice identificativo ambito: 35.05



Aggiornamento_2017

Codice identificativo ambito: 35.05



Ambito	Via Araldi_Podenzano	
Strumento urbanistico vigente	PRG approvato 07/04/1999	
Produttivo	<i>attuato/in corso di attuazione</i>	36.243 mq
	<i>nuova previsione</i>	34.269 mq
	<i>ambito di riqualificazione</i>	- - mq
Riferimenti / Fonti Aggiornamento_2012		
PSC adottato_atto CC. n.19 del 21/05/2012		

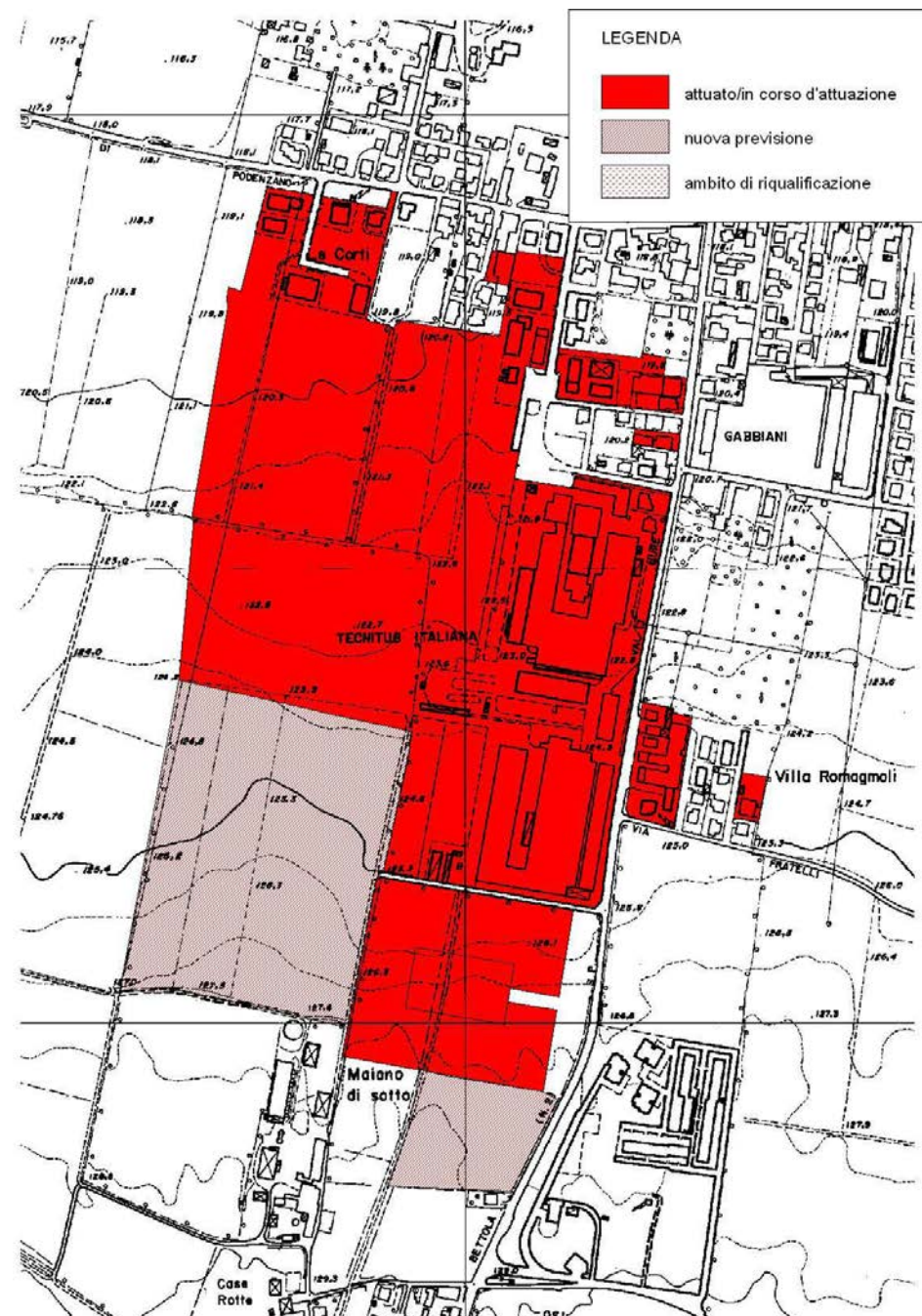
Ambito	Via Araldi_Podenzano	
Strumento urbanistico vigente	PSC approvato atto CC. n.7 del 31/03/2014	
Produttivo	<i>attuato/in corso di attuazione</i>	73.217 mq
	<i>nuova previsione</i>	34.269 mq
	<i>ambito di riqualificazione</i>	- - mq
Riferimenti / Fonti Aggiornamento_2017		
PSC approvato atto CC. n.7 del 31/03/2014		



SCHEDA INFORMATIVA DEL COMUNE DI PODENZANO_35

Aggiornamento_2012

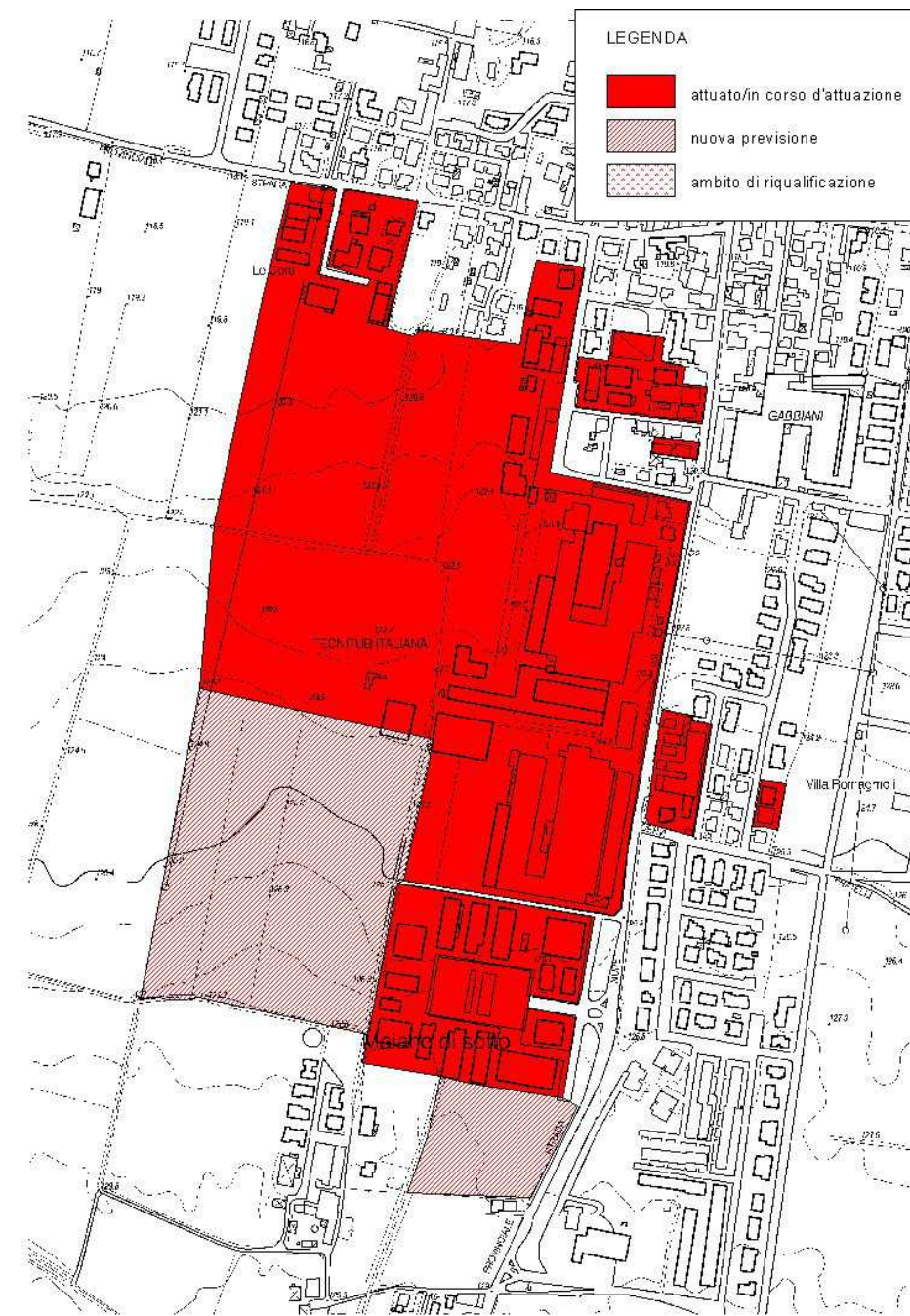
Codice identificativo ambito: 35.06



Ambito	Podenzano_Capoluogo	
Strumento urbanistico vigente	PRG approvato 07/04/1999	
Produttivo	<i>attuato/in corso di attuazione</i>	321.211 mq
	<i>nuova previsione</i>	103.966 mq
	<i>ambito di riqualificazione</i>	-- mq
Riferimenti / Fonti Aggiornamento_2012		
PSC adottato_atto CC. n.19 del 21/05/2012		

Aggiornamento_2017

Codice identificativo ambito: 35.06



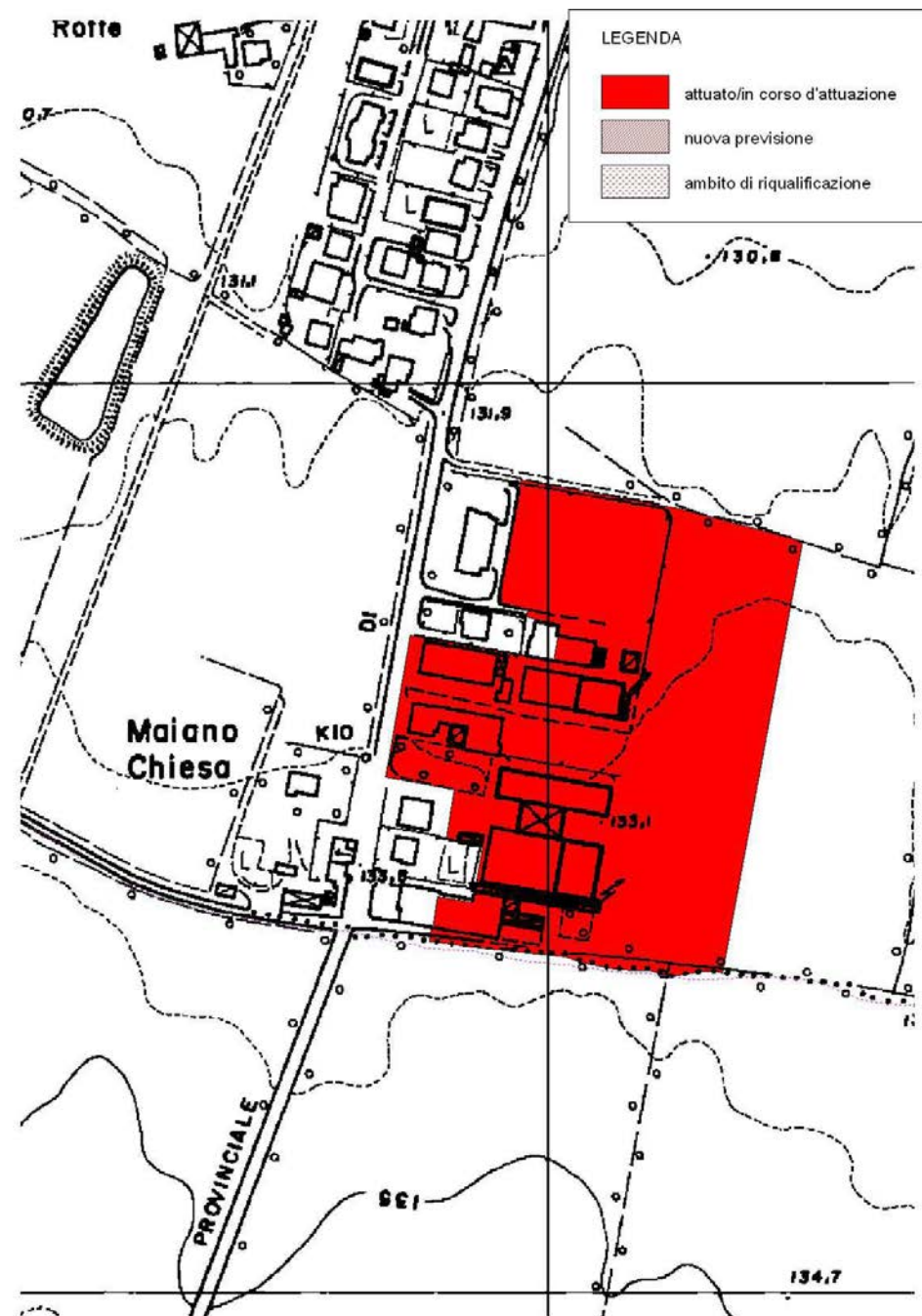
Ambito	Podenzano_Capoluogo	
Strumento urbanistico vigente	PSC approvato atto CC. n.7 del 31/03/2014	
Produttivo	<i>attuato/in corso di attuazione</i>	326.340 mq
	<i>nuova previsione</i>	103.966 mq
	<i>ambito di riqualificazione</i>	-- mq
Riferimenti / Fonti Aggiornamento_2017		
PSC approvato atto CC. n.7 del 31/03/2014		



SCHEDA INFORMATIVA DEL COMUNE DI PODENZANO_35

Aggiornamento_2012

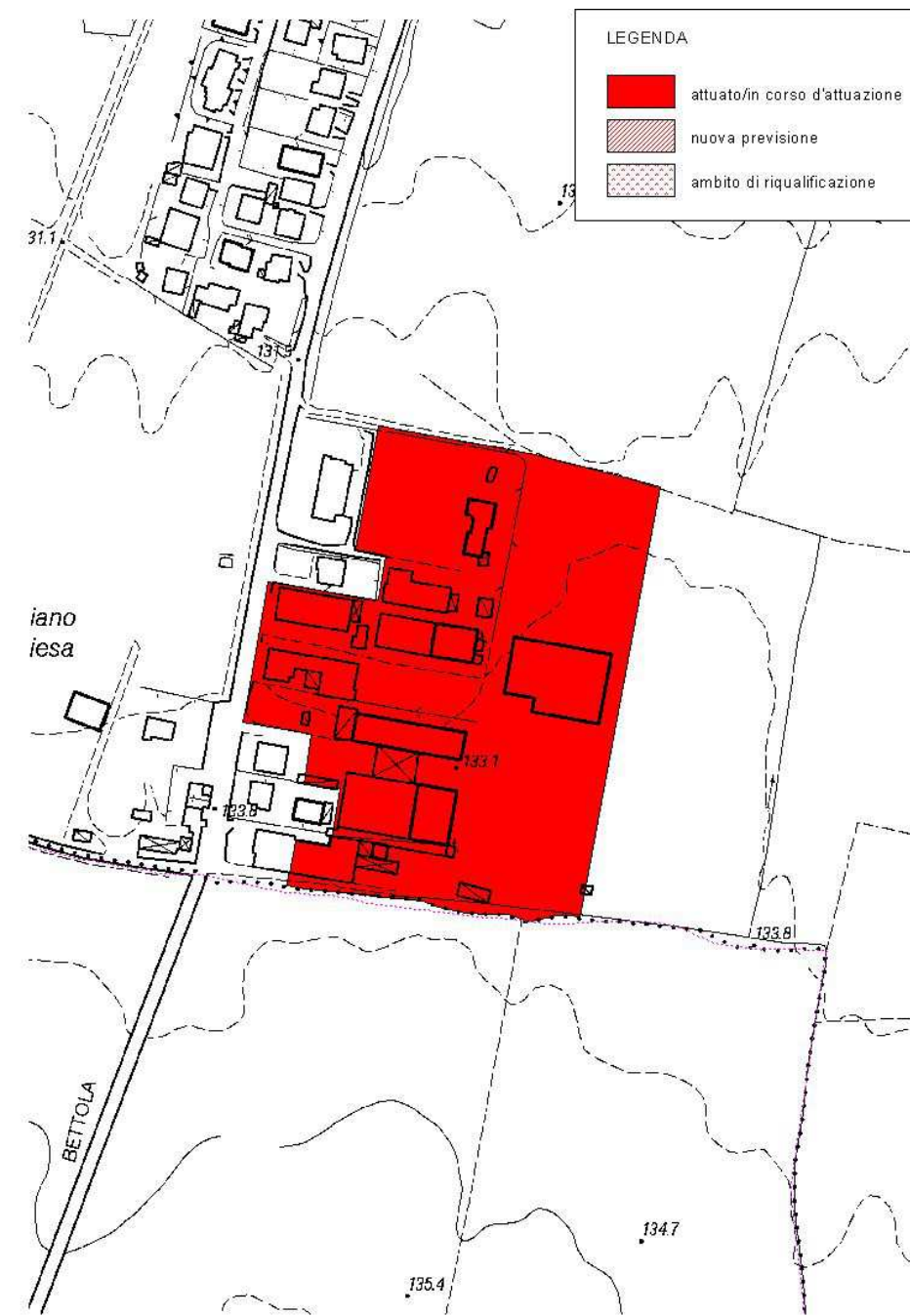
Codice identificativo ambito: 35.07



Ambito	Maiano Chiesa	
Strumento urbanistico vigente	PRG approvato 07/04/1999	
Produttivo	<i>attuato/in corso di attuazione</i>	42.600 mq
	<i>nuova previsione</i>	-- mq
	<i>ambito di riqualificazione</i>	-- mq
Riferimenti / Fonti Aggiornamento_2012		
PSC adottato_atto CC. n.19 del 21/05/2012		

Aggiornamento_2017

Codice identificativo ambito: 35.07



Ambito	Maiano Chiesa	
Strumento urbanistico vigente	PSC approvato atto CC. n.7 del 31/03/2014	
Produttivo	<i>attuato/in corso di attuazione</i>	42.600 mq
	<i>nuova previsione</i>	-- mq
	<i>ambito di riqualificazione</i>	-- mq
Riferimenti / Fonti Aggiornamento_2017		
PSC approvato_atto CC. n.7 del 31/03/2014, non si rilevano stati di aggiornamento		

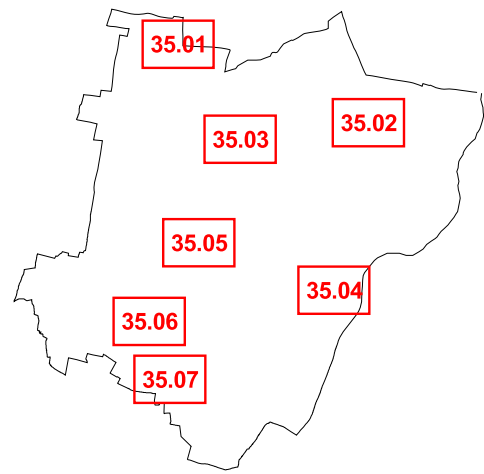


Dati sugli Ambiti

Codice identificativo dell'ambito 35.05		Sub-ambito: 1	
Ambito attuato (è stata avviata la trasformazione)		SI	NO X
Strumento di attuazione	Tipologia dello strumento attuativo	--	
	Data di presentazione		
	Data di approvazione	--	
	Data di sottoscrizione della convenzione	--	
Realizzazione degli immobili		Completa	Parziale
Stato di occupazione degli immobili		Completa	Parziale
Altro / Note	PUA "Ex Vannini" a destinazione commerciale, non attuato con convenzione prossima alla scadenza		






PODENZANO




LEGENDA

Stato di attuazione al 2012/2013

-  Ambiti attuati/in corso di attuazione
-  Ambiti di nuova previsione
-  Ambiti di riqualificazione

Stato di attuazione al 2017

-  Ambiti attuati/in corso di attuazione
-  Ambiti di nuova previsione
-  Ambiti di riqualificazione

 Confini comunali

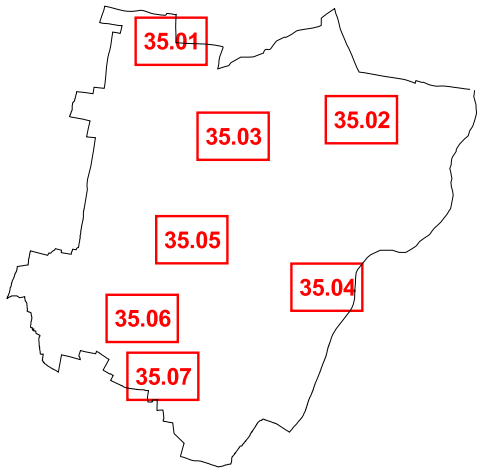
scala 1:10000

35.01

35.02




35.03

PODENZANO



LEGENDA

Stato di attuazione al 2012/2013

-  Ambiti attuati/in corso di attuazione
-  Ambiti di nuova previsione
-  Ambiti di riqualificazione

Stato di attuazione al 2017

-  Ambiti attuati/in corso di attuazione
-  Ambiti di nuova previsione
-  Ambiti di riqualificazione

 Confini comunali

scala 1:5000 - 1:10000

35.04

35.06

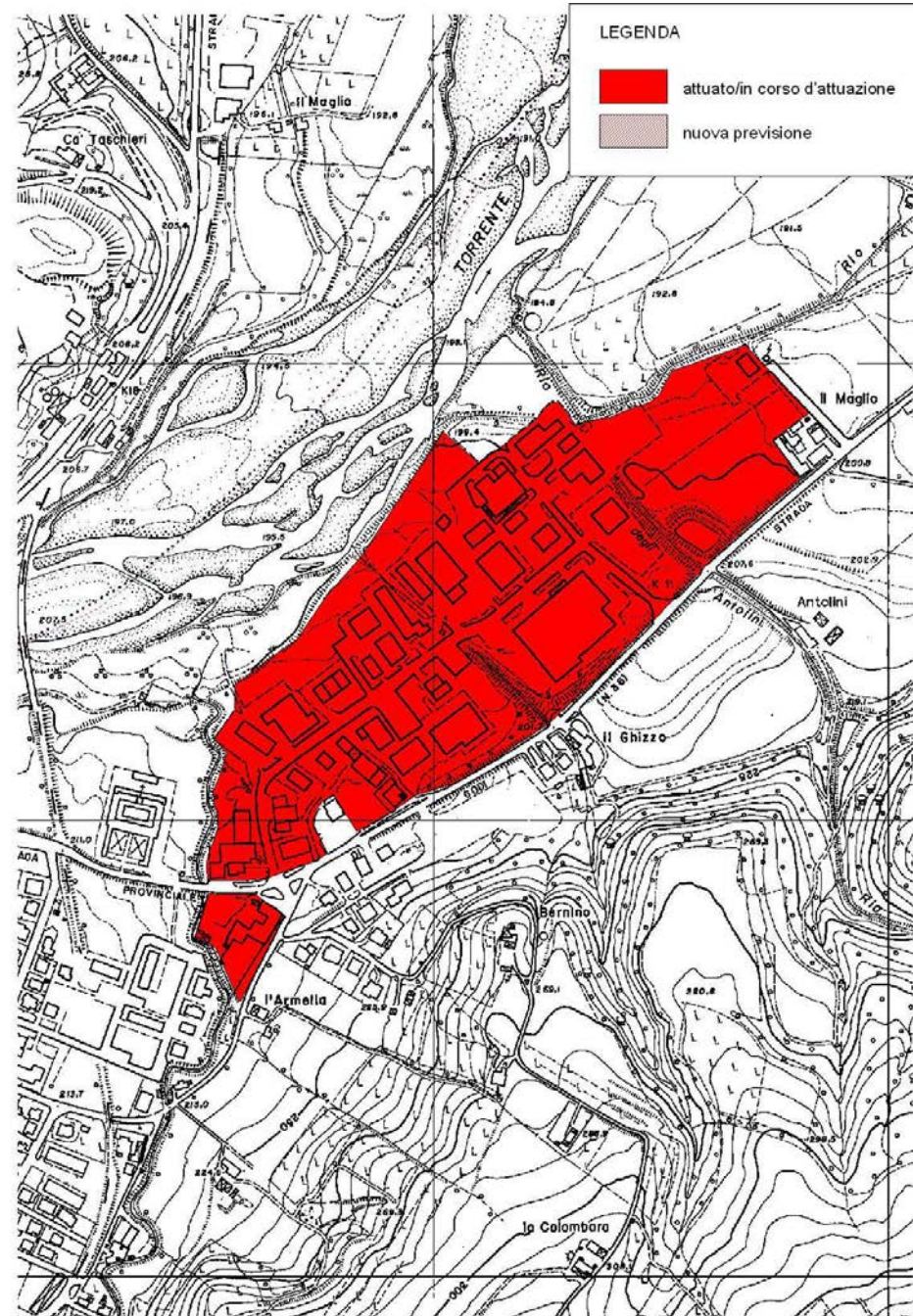
35.05

35.07

SCHEDA INFORMATIVA DEL COMUNE DI PONTE DELL'OLIO_36

Aggiornamento_2012

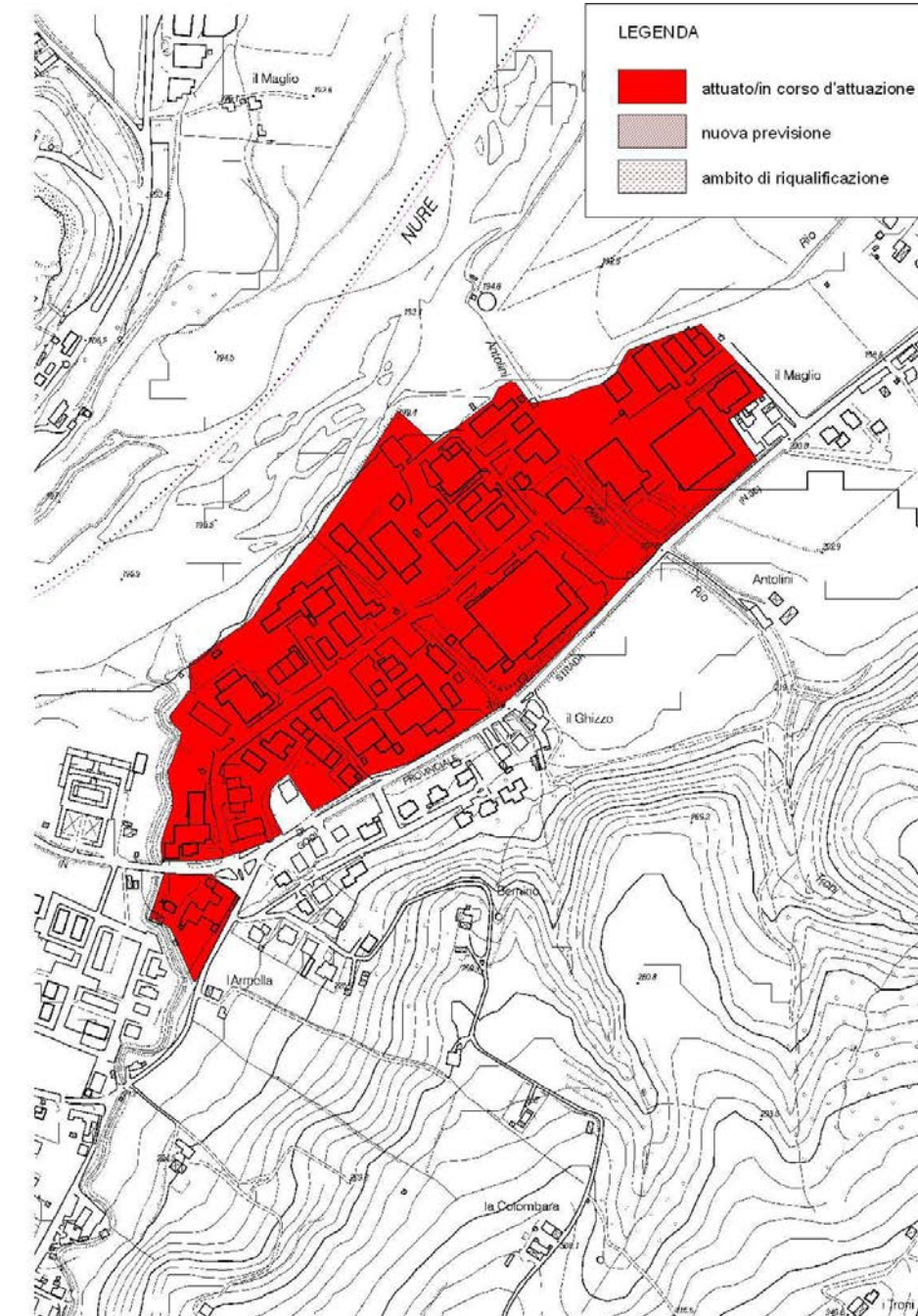
Codice identificativo ambito: 36.01



Ambito	Il Maglio-PIP.	
Strumento urbanistico vigente	PRG approvato il 26/071999	
Produttivo	<i>attuato/in corso di attuazione</i>	179.318 mq
	<i>nuova previsione</i>	-- mq
Riferimenti / Fonti Aggiornamento_2012		
PSC adottato_atto CC. n.69 del 31/10/2012		

Aggiornamento_2017

Codice identificativo ambito: 36.01



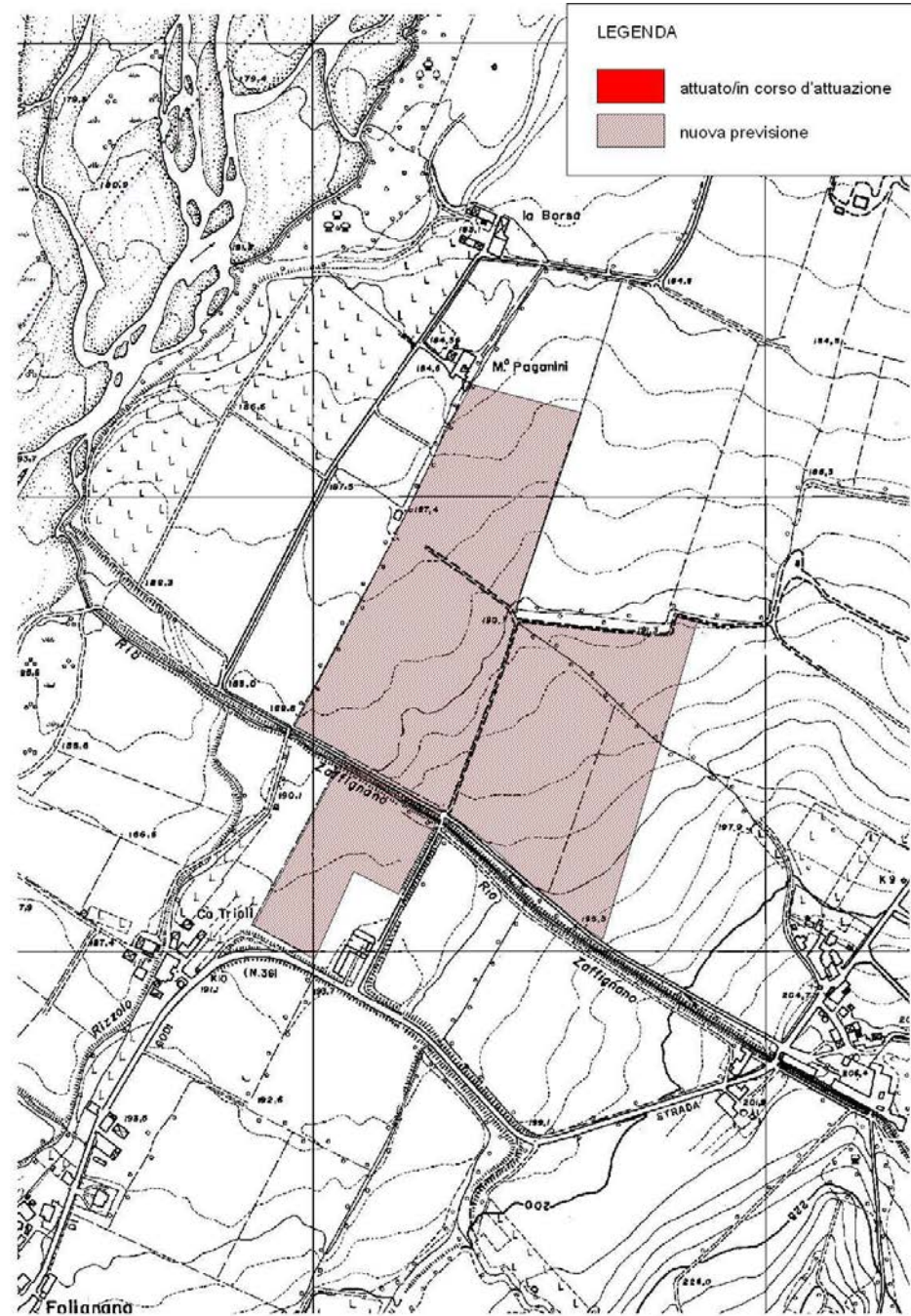
Ambito	Il Maglio-PIP.	
Strumento urbanistico vigente	PRG approvato il 26/071999	
Produttivo	<i>attuato/in corso di attuazione</i>	179.318 mq
	<i>nuova previsione</i>	-- mq
Riferimenti / Fonti Aggiornamento_2017		
Non si rilevano stati di aggiornamento		



SCHEDA INFORMATIVA DEL COMUNE DI PONTE DELL'OLIO_36

Aggiornamento_2012

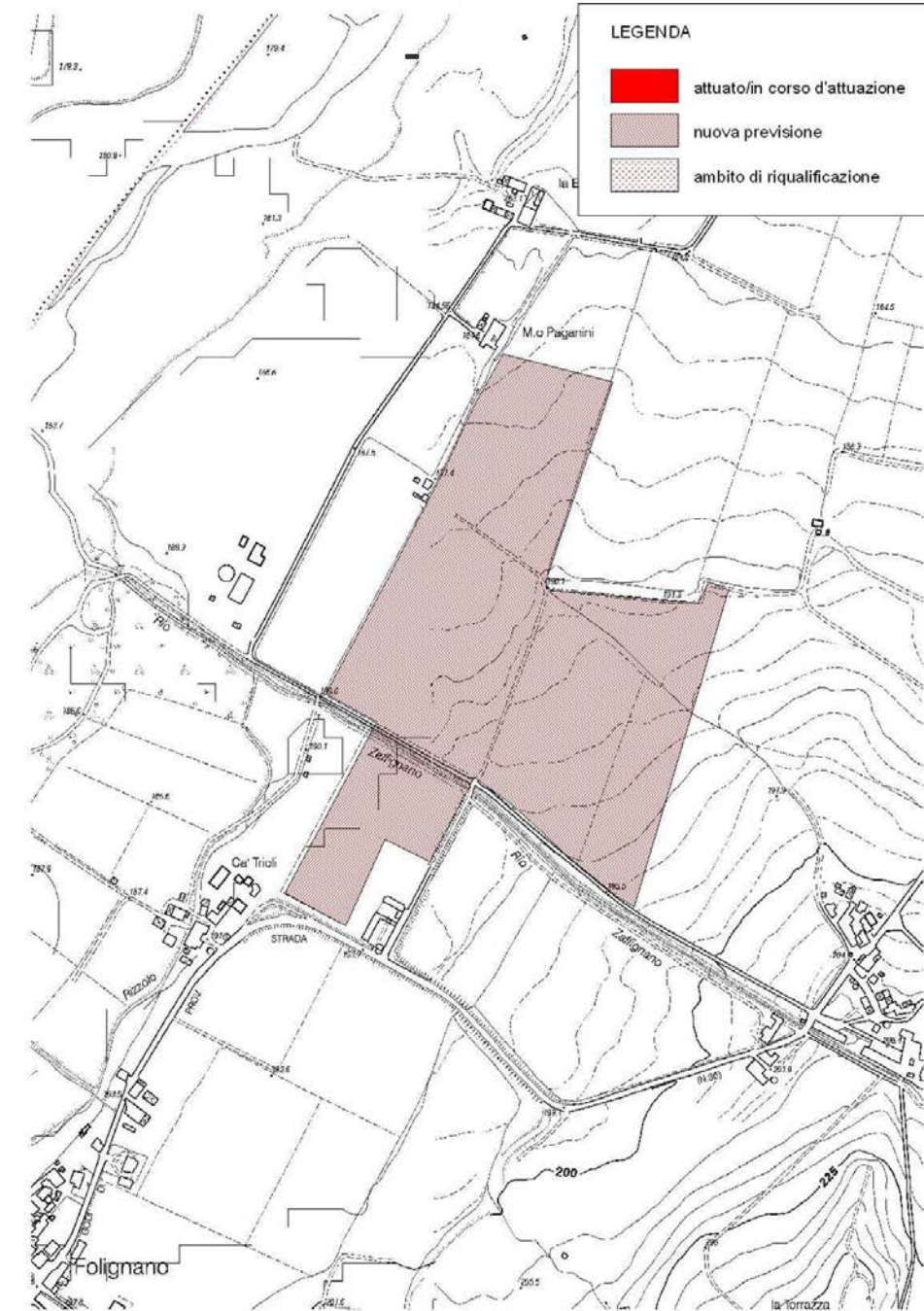
Codice identificativo ambito: 36.02



Ambito	Ponte dell'Olio_Area1	
Strumento urbanistico vigente	PRG approvato il 26/071999	
Produttivo	<i>attuato/in corso di attuazione</i>	- - mq
	<i>nuova previsione</i>	148.586 mq
Riferimenti / Fonti Aggiornamento_2013		
PSC adottato_atto CC. n.69 del 31/10/2012		

Aggiornamento_2017

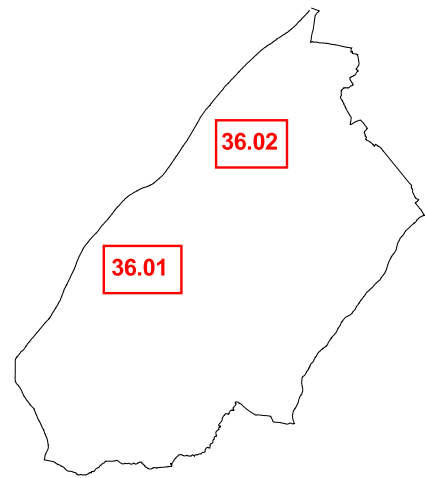
Codice identificativo ambito: 36.02



Ambito	Ponte dell'Olio_Area1	
Strumento urbanistico vigente	PRG approvato il 26/071999	
Produttivo	<i>attuato/in corso di attuazione</i>	- - mq
	<i>nuova previsione</i>	148.586 mq
Riferimenti / Fonti Aggiornamento_2017		
Non si rilevano stati di aggiornamento		






PONTE DELL'OLIO





LEGENDA

Stato di attuazione al 2012/2013

-  Ambiti attuati/in corso di attuazione
-  Ambiti di nuova previsione
-  Ambiti di riqualificazione

Stato di attuazione al 2017

-  Ambiti attuati/in corso di attuazione
-  Ambiti di nuova previsione
-  Ambiti di riqualificazione

 Confini comunali

scala 1:5000

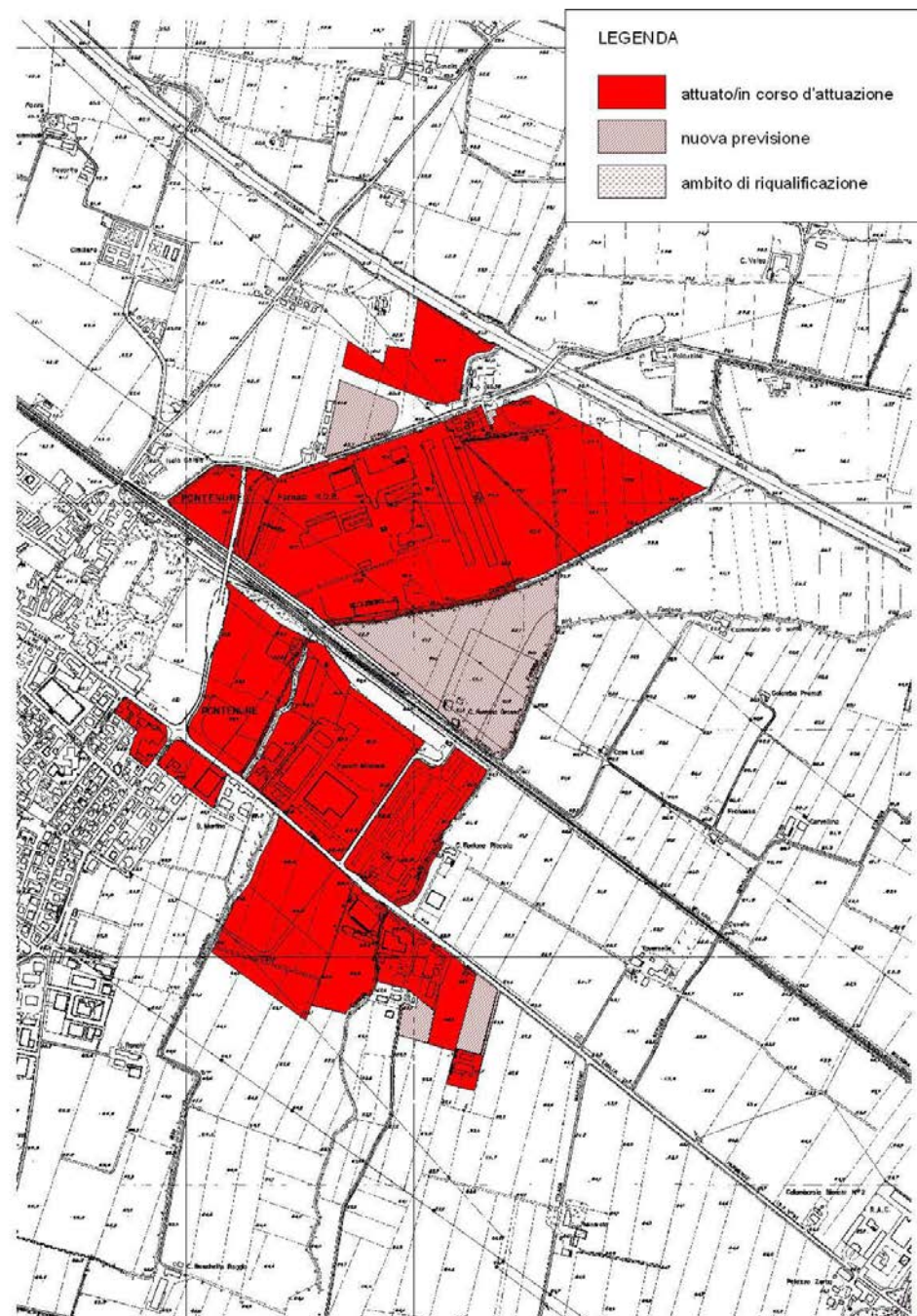
36.01

36.02

SCHEDA INFORMATIVA DEL COMUNE DI PONTENURE_37

Aggiornamento_2012

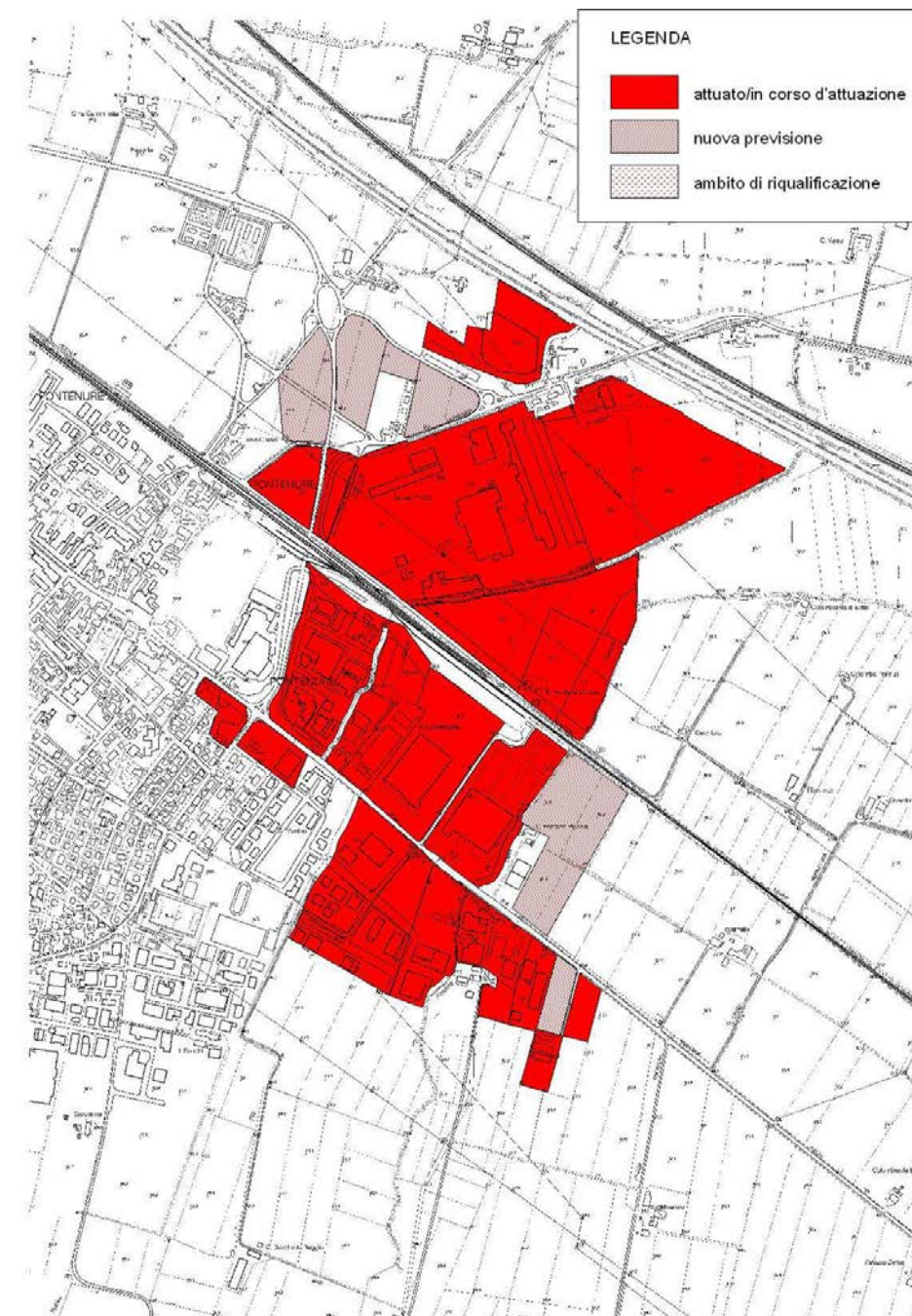
Codice identificativo ambito: 37.01



Ambito	Pontenure_Area1	
Strumento urbanistico vigente	PRG approvato il 05/07/2002	
Produttivo	<i>attuato/in corso di attuazione</i>	723.832 mq
	<i>nuova previsione</i>	131.499 mq
	<i>ambito di riqualificazione</i>	- - mq
Riferimenti / Fonti Aggiornamento_2012		
PPIP approvato il 30/11/2001 (scadenza prorogata al 2013)		

Aggiornamento_2017

Codice identificativo ambito: 37.01



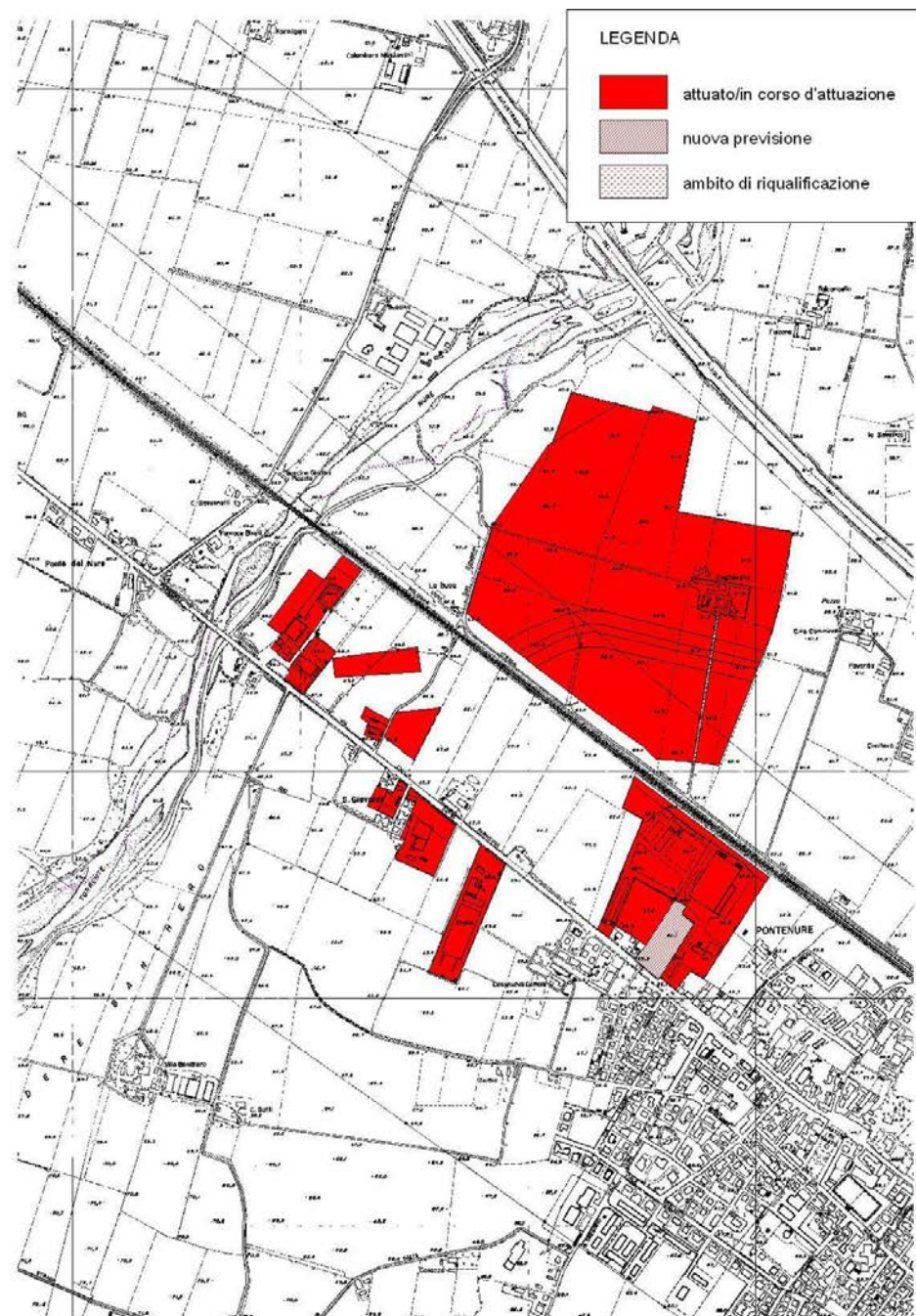
Ambito	Pontenure_Area1	
Strumento urbanistico vigente	PSC approvato atto CC. n.46 del 24/11/2017	
Produttivo	<i>attuato/in corso di attuazione</i>	836.799 mq
	<i>nuova previsione</i>	121.189 mq
	<i>ambito di riqualificazione</i>	- - mq
Riferimenti / Fonti Aggiornamento_2017		
PSC controdedotto Del.CC. n.3 del 28/03/2017		



SCHEDA INFORMATIVA DEL COMUNE DI PONTENURE_37

Aggiornamento_2012

Codice identificativo ambito: 37.02



Ambito	Pontenure_Area2	
Strumento urbanistico vigente	PRG approvato il 05/07/2002	
Produttivo	<i>attuato/in corso di attuazione</i>	515.750 mq
	<i>nuova previsione</i>	10.012 mq
	<i>ambito di riqualificazione</i>	- - mq
Riferimenti / Fonti Aggiornamento_2012		
Strumenti urbanistici_ non si rilevano stati di aggiornamento		

Aggiornamento_2017

Codice identificativo ambito: 37.02



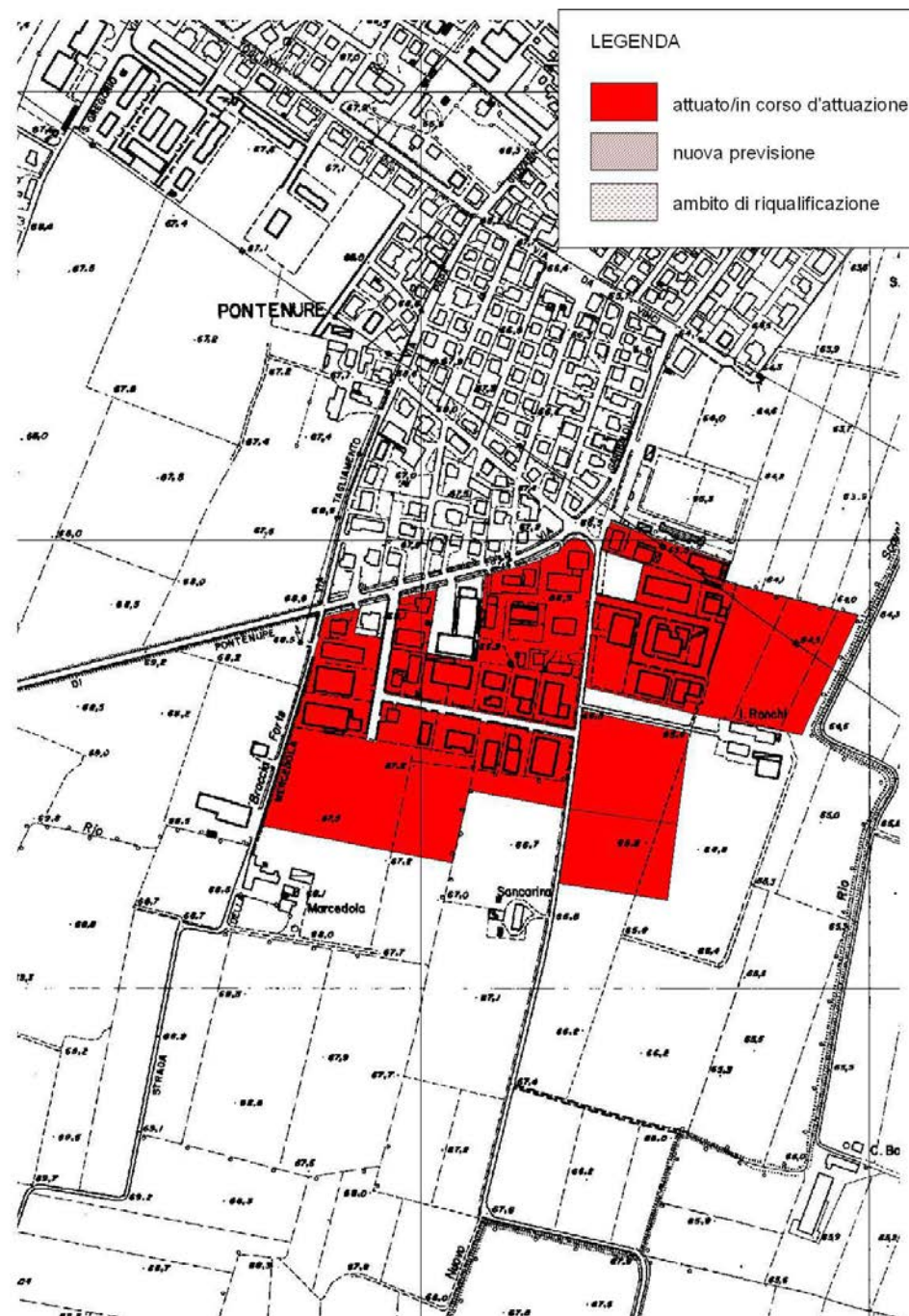
Ambito	Pontenure_Area2	
Strumento urbanistico vigente	PSC approvato atto CC. n.46 del 24/11/2017	
Produttivo	<i>attuato/in corso di attuazione</i>	565.327 mq
	<i>nuova previsione</i>	84.582 mq
	<i>ambito di riqualificazione</i>	- - mq
Riferimenti / Fonti Aggiornamento_2017		
PSC controdedotto Del.CC. n.3 del 28/03/2017		



SCHEDA INFORMATIVA DEL COMUNE DI PONTENURE_37

Aggiornamento_2012

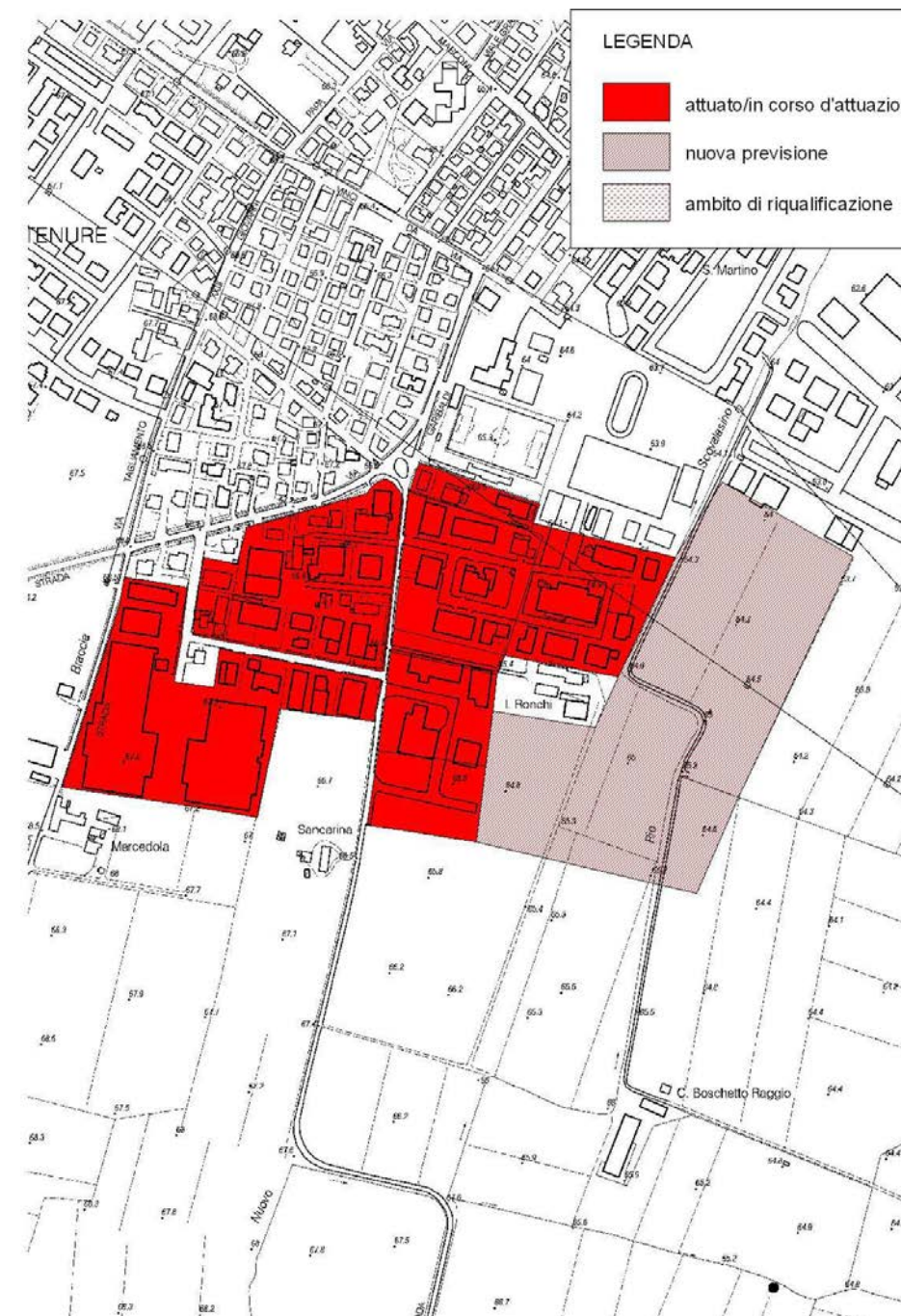
Codice identificativo ambito: 37.03



Ambito	Pontenure-Area3	
Strumento urbanistico vigente	PRG approvato il 05/07/2002	
Produttivo	<i>attuato/in corso di attuazione</i>	143.017 mq
	<i>nuova previsione</i>	- - mq
	<i>ambito di riqualificazione</i>	- - mq
Riferimenti / Fonti Aggiornamento_2012		
Strumenti urbanistici_ non si rilevano stati di aggiornamento		

Aggiornamento_2017

Codice identificativo ambito: 37.03



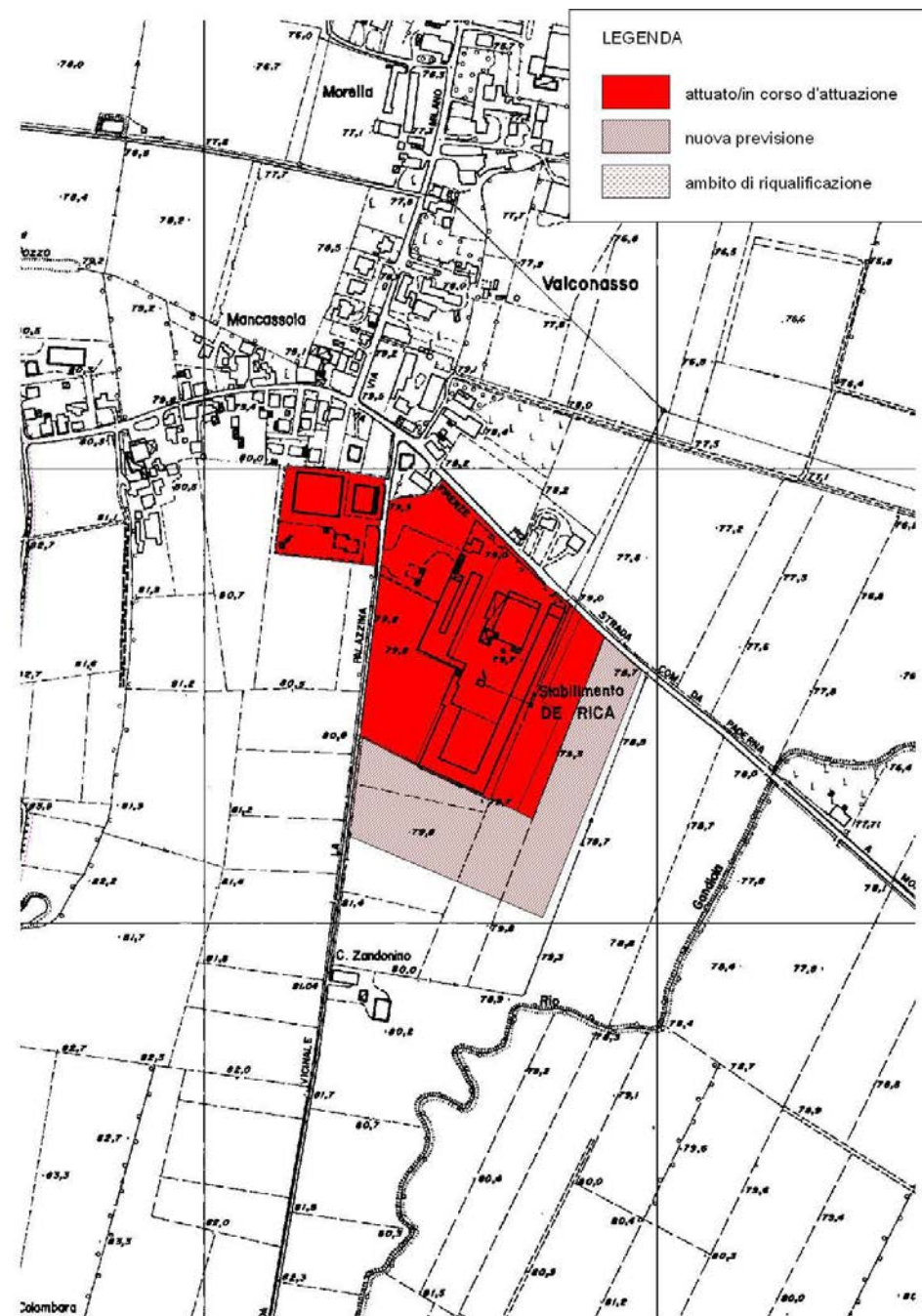
Ambito	Pontenure-Area3	
Strumento urbanistico vigente	PSC approvato atto CC. n.46 del 24/11/2017	
Produttivo	<i>attuato/in corso di attuazione</i>	150.985 mq
	<i>nuova previsione</i>	91.537 mq
Riferimenti / Fonti Aggiornamento_2017		
PSC controdedotto Del.CC. n.3 del 28/03/2017		



SCHEDA INFORMATIVA DEL COMUNE DI PONTENURE_37

Aggiornamento_2012

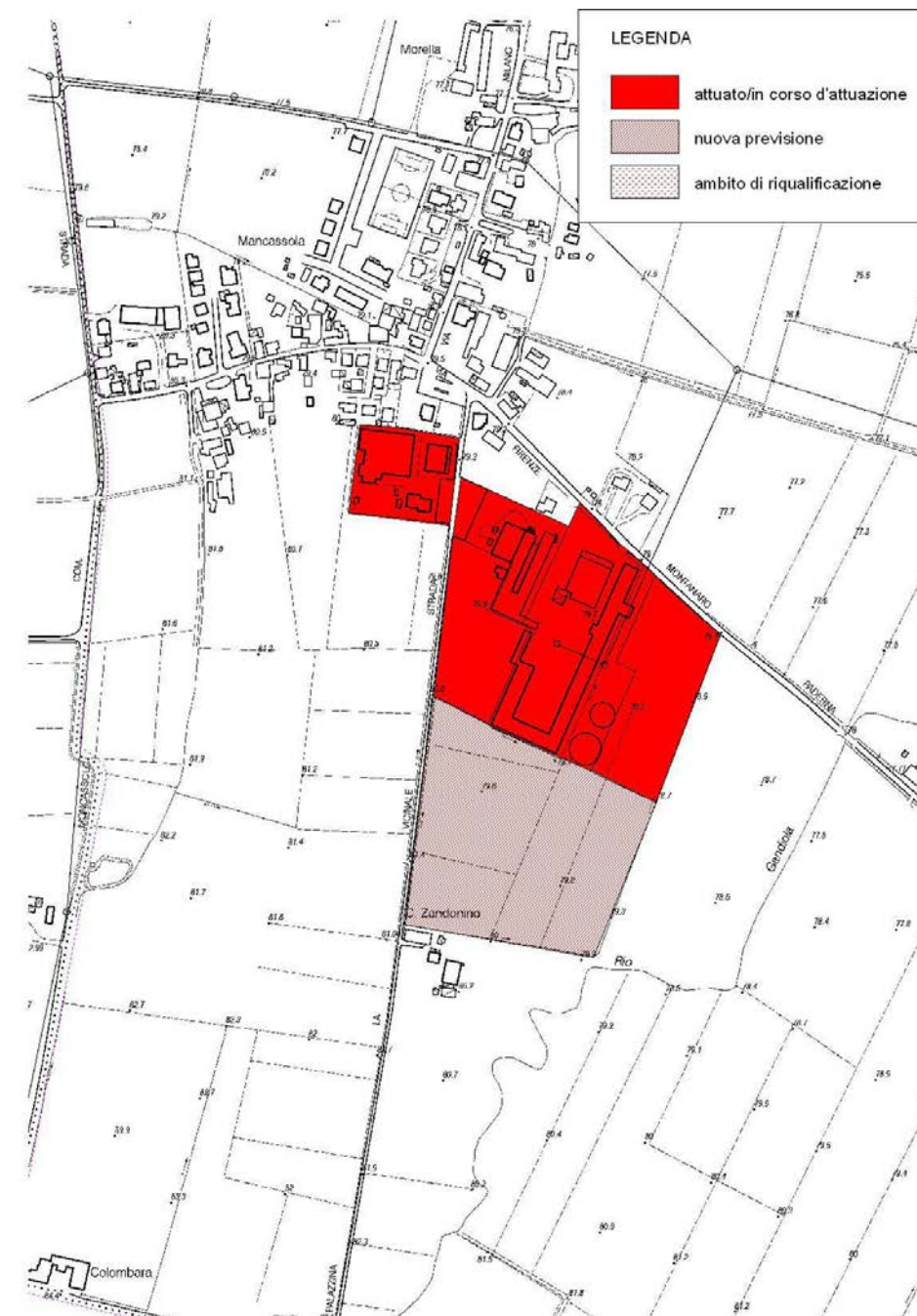
Codice identificativo ambito: 37.04



Ambito	Valconasso4	
Strumento urbanistico vigente	PRG approvato il 05/07/2002	
Produttivo	<i>attuato/in corso di attuazione</i>	73.559 mq
	<i>nuova previsione</i>	34.708 mq
	<i>ambito di riqualificazione</i>	- - mq
Riferimenti / Fonti Aggiornamento_2012		
Strumenti urbanistici_ non si rilevano stati di aggiornamento		

Aggiornamento_2017

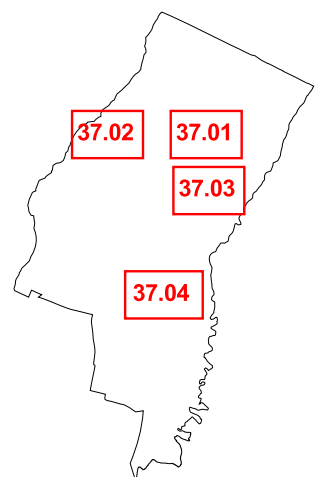
Codice identificativo ambito: 37.04



Ambito	Valconasso4	
Strumento urbanistico vigente	PSC approvato atto CC. n.46 del 24/11/2017	
Produttivo	<i>attuato/in corso di attuazione</i>	79.955 mq
	<i>nuova previsione</i>	51.185 mq
Riferimenti / Fonti Aggiornamento_2017		
PSC controdedotto Del.CC. n.3 del 28/03/2017		



PONTENURE






37.01 - 37.02 - 37.03


37.04

LEGENDA

Stato di attuazione al 2012/2013

-  Ambiti attuati/in corso di attuazione
-  Ambiti di nuova previsione
-  Ambiti di riqualificazione

Stato di attuazione al 2017

-  Ambiti attuati/in corso di attuazione
-  Ambiti di nuova previsione
-  Ambiti di riqualificazione

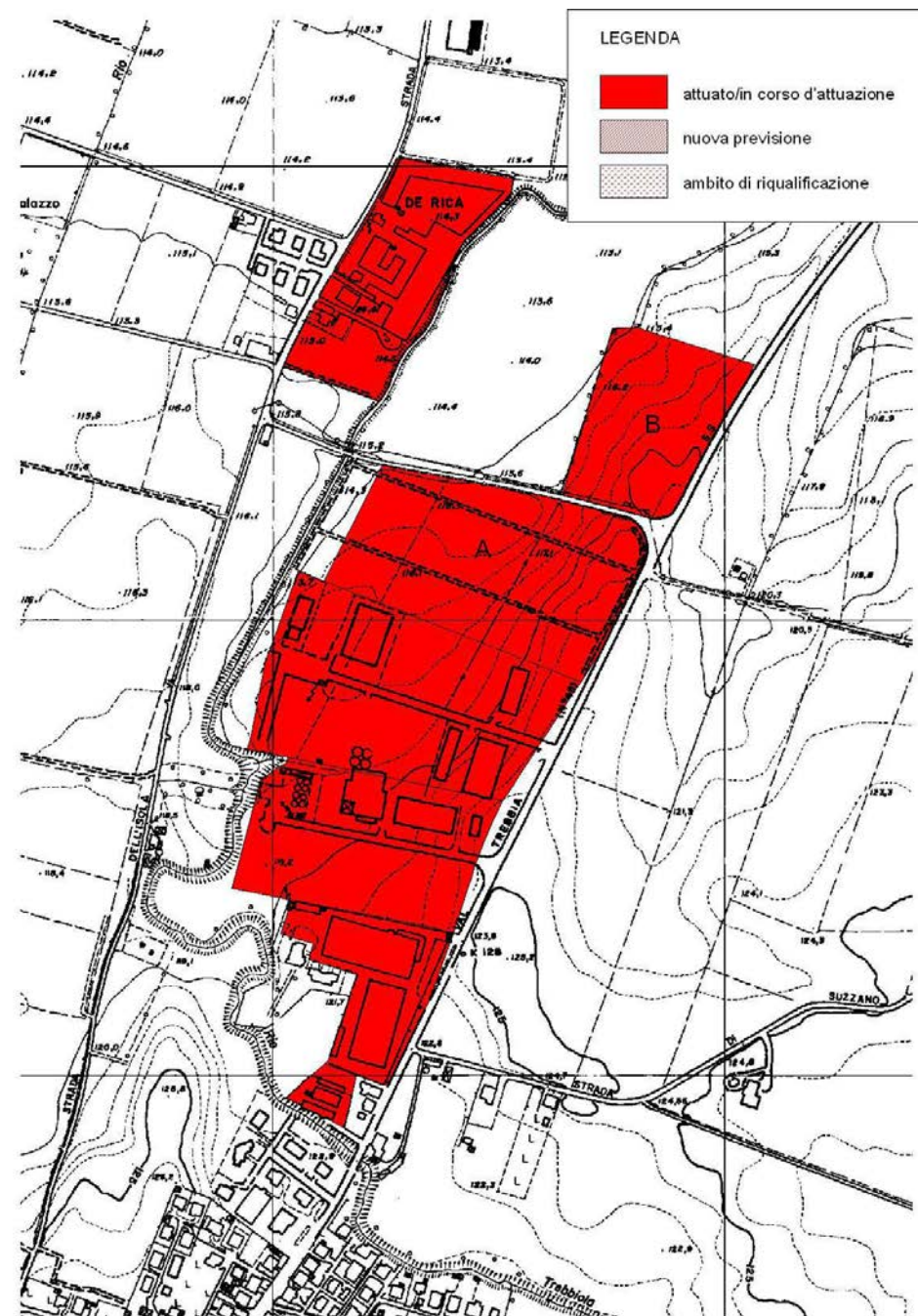
 Confini comunali

scala 1:5000 - 1:15000

SCHEDE INFORMATIVE DEL COMUNE DI RIVERGARO_38

Aggiornamento_2012

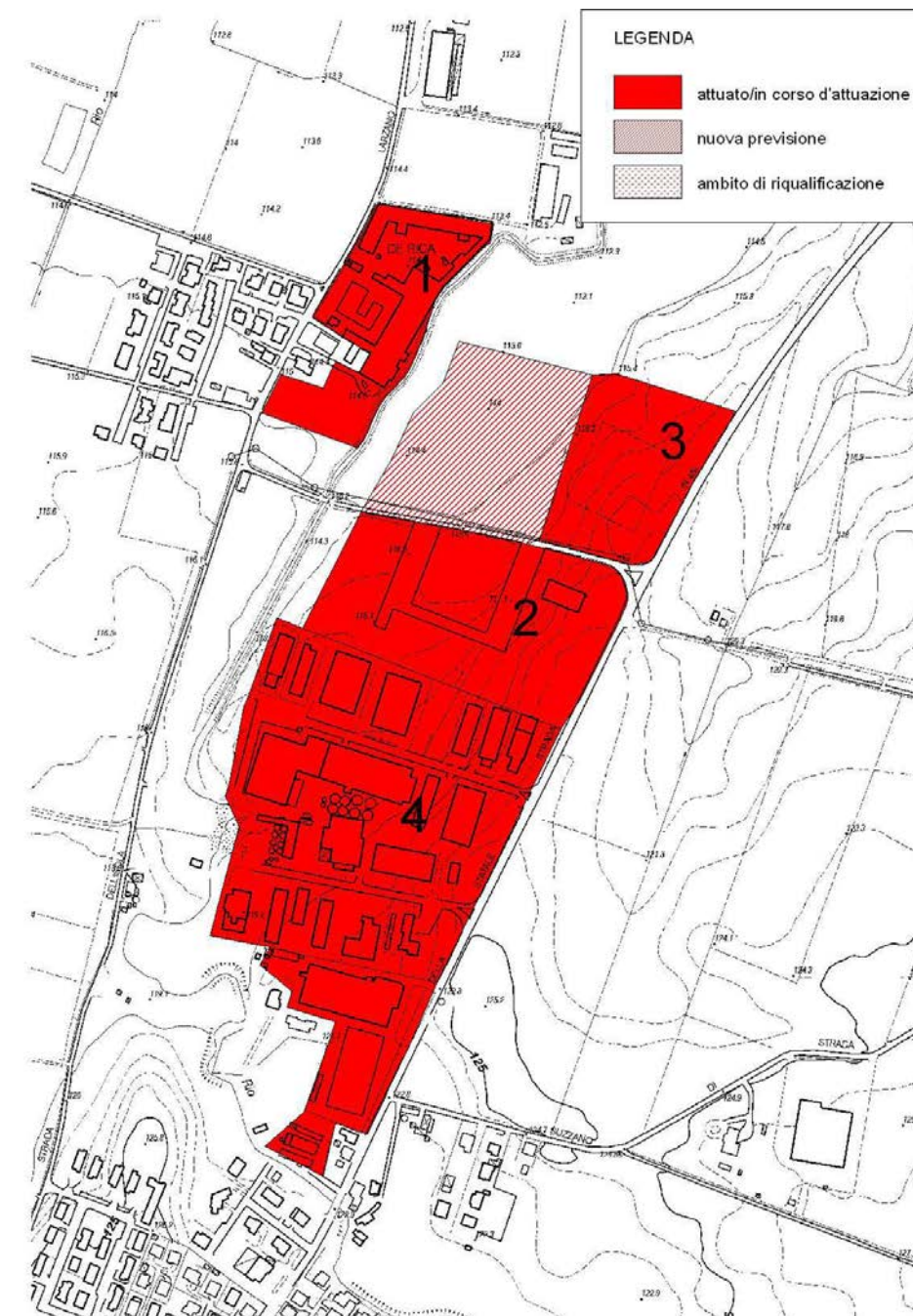
Codice identificativo ambito: 38.01



Ambito	Niviano	
Strumento urbanistico vigente	PRG approvato il 07/05/2003	
Produttivo	<i>attuato/in corso di attuazione</i>	227.911 mq
	<i>nuova previsione</i>	- - mq
	<i>ambito di riqualificazione</i>	- - mq
Riferimenti / Fonti Aggiornamento_2012		
Uff. Tecnico – intervento attuato tramite rilascio diretto di PdC. Rif.A-PUA approvato il 29/05/04 (completa realizzazione) Rif.B-PUA approvato il 04/03/08 (completa realizzazione)		

Aggiornamento_2017

Codice identificativo ambito: 38.01



Ambito	Niviano	
Strumento urbanistico vigente	PRG approvato il 07/05/2003	
Produttivo	<i>attuato/in corso di attuazione</i>	228.975 mq
	<i>nuova previsione</i>	34.744 mq
	<i>ambito di riqualificazione</i>	- - mq
Riferimenti / Fonti Aggiornamento_2017		
PSC controdedotto di cui al Provv. n.115 del 20/10/2017		



SCHEDA INFORMATIVA DEL COMUNE DI RIVERGARO_38

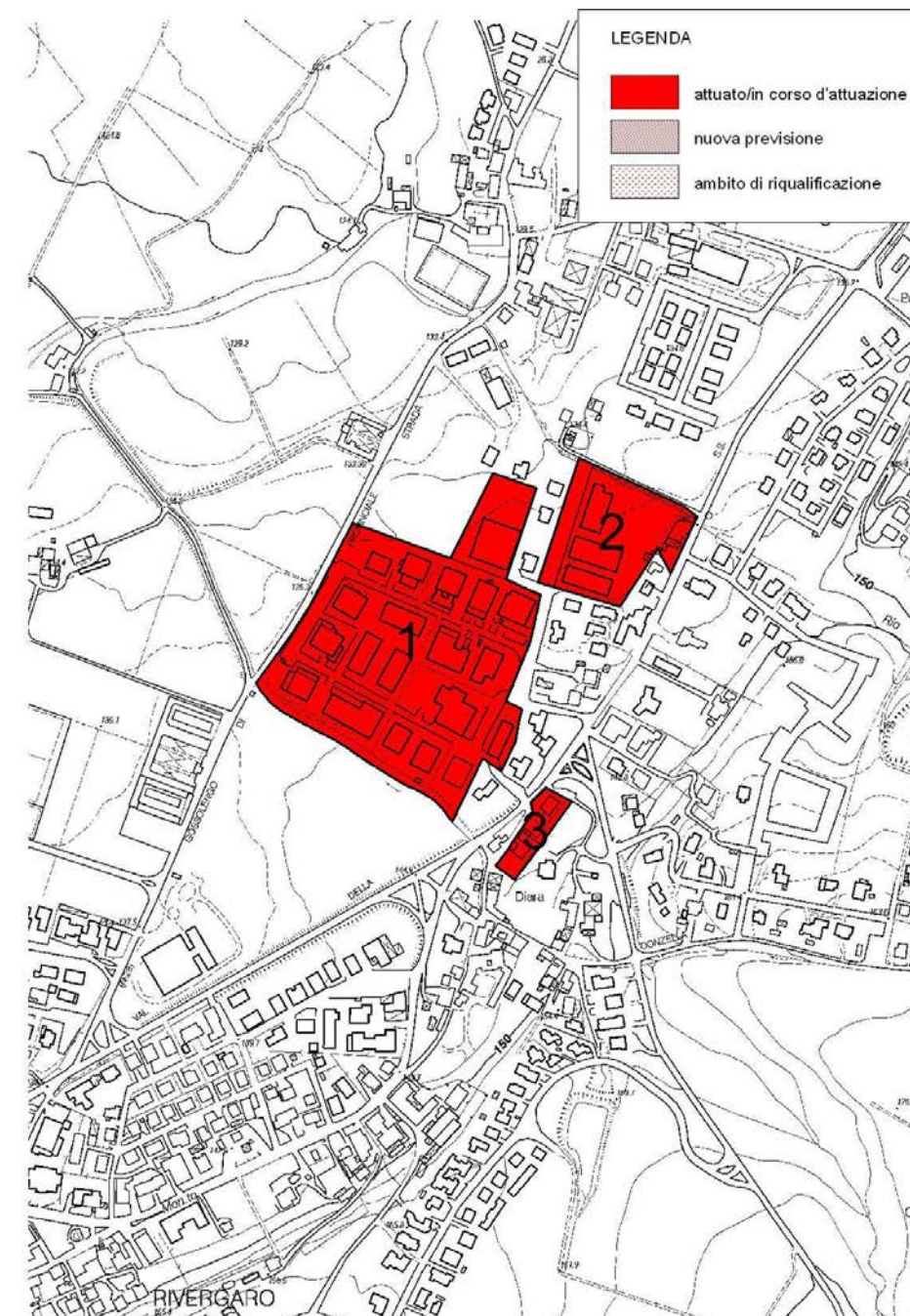
Aggiornamento_2012

Codice identificativo ambito: 38.02



Aggiornamento_2017

Codice identificativo ambito: 38.02



Ambito	Zona artigianale DIARA FORM	
Strumento urbanistico vigente	PRG approvato il 07/05/2003	
Produttivo	<i>attuato/in corso di attuazione</i>	88.699 mq
	<i>nuova previsione</i>	- - mq
	<i>ambito di riqualificazione</i>	- - mq
Riferimenti / Fonti Aggiornamento_2012		
Uff. Tecnico – intervento attuato tramite rilascio diretto di PdC. (completa realizzazione)		

Ambito	Zona artigianale DIARA FORM	
Strumento urbanistico vigente	PRG approvato il 07/05/2003	
Produttivo	<i>attuato/in corso di attuazione</i>	84.739 mq
	<i>nuova previsione</i>	- - mq
	<i>ambito di riqualificazione</i>	- - mq
Riferimenti / Fonti Aggiornamento_2017		
PSC controdedotto di cui al Provv. n.115 del 20/10/2017		



SCHEDA INFORMATIVA DEL COMUNE DI RIVERGARO_38

Dati sugli Ambiti

Comune di Rivergaro - Codice identificativo dell'ambito 38.01		Sub-ambito: 1	
Ambito attuato (è stata avviata la trasformazione)		SI X	NO
Strumento di attuazione	Tipologia dello strumento attuativo	Intervento edilizio diretto	
	Data di presentazione	--	
	Data di approvazione	--	
	Data di sottoscrizione della convenzione	--	
Realizzazione degli immobili		Completa	Parziale
Stato di occupazione degli immobili		Completa	Parziale
Altro / Note	--		

Comune di Rivergaro - Codice identificativo dell'ambito 38.01		Sub-ambito: 2	
Ambito attuato (è stata avviata la trasformazione)		SI X	NO
Strumento di attuazione	Tipologia dello strumento attuativo	PUA	
	Data di presentazione	17/01/2004	
	Data di approvazione	29/05/2004	
	Data di sottoscrizione della convenzione	23/07/2004	
Realizzazione degli immobili		Completa	Parziale (20%)
Stato di occupazione degli immobili		Completa	Parziale
Altro / Note	--		

Comune di Rivergaro - Codice identificativo dell'ambito 38.01		Sub-ambito: 3	
Ambito attuato (è stata avviata la trasformazione)		SI X	NO
Strumento di attuazione	Tipologia dello strumento attuativo	PUA	
	Data di presentazione	16/10/2007	
	Data di approvazione	04/03/2008	
	Data di sottoscrizione della convenzione	05/04/2008	
Realizzazione degli immobili		Completa	Parziale
Stato di occupazione degli immobili		Completa	Parziale
Altro / Note	--		

Comune di Rivergaro - Codice identificativo dell'ambito 38.01		Sub-ambito: 4	
Ambito attuato (è stata avviata la trasformazione)		SI X	NO
Strumento di attuazione	Tipologia dello strumento attuativo	Intervento edilizio diretto	
	Data di presentazione	--	
	Data di approvazione	--	
	Data di sottoscrizione della convenzione	--	
Realizzazione degli immobili		Completa	Parziale
Stato di occupazione degli immobili		Completa	Parziale
Altro / Note	--		

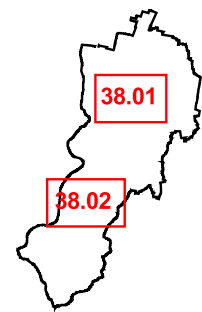
Comune di Rivergaro - Codice identificativo dell'ambito 38.02		Sub-ambito: 1	
Ambito attuato (è stata avviata la trasformazione)		SI X	NO
Strumento di attuazione	Tipologia dello strumento attuativo	Intervento edilizio diretto	
	Data di presentazione	--	
	Data di approvazione	--	
	Data di sottoscrizione della convenzione	--	
Realizzazione degli immobili		Completa	Parziale
Stato di occupazione degli immobili		Completa	Parziale
Altro / Note	--		

Comune di Rivergaro - Codice identificativo dell'ambito 38.02		Sub-ambito: 2	
Ambito attuato (è stata avviata la trasformazione)		SI X	NO
Strumento di attuazione	Tipologia dello strumento attuativo	Intervento edilizio diretto	
	Data di presentazione	--	
	Data di approvazione	--	
	Data di sottoscrizione della convenzione	--	
Realizzazione degli immobili		Completa	Parziale
Stato di occupazione degli immobili		Completa	Parziale
Altro / Note	--		

Comune di Rivergaro - Codice identificativo dell'ambito 38.02		Sub-ambito: 3	
Ambito attuato (è stata avviata la trasformazione)		SI X	NO
Strumento di attuazione	Tipologia dello strumento attuativo	Intervento edilizio diretto	
	Data di presentazione	--	
	Data di approvazione	--	
	Data di sottoscrizione della convenzione	--	
Realizzazione degli immobili		Completa	Parziale
Stato di occupazione degli immobili		Completa	Parziale
Altro / Note	--		



RIVERGARRO





38.01


38.02

LEGENDA


Stato di attuazione al 2012/2013


 Ambiti attuati/in corso di attuazione


 Ambiti di nuova previsione


 Ambiti di riqualificazione

Stato di attuazione al 2017

 Ambiti attuati/in corso di attuazione

 Ambiti di nuova previsione

 Ambiti di riqualificazione

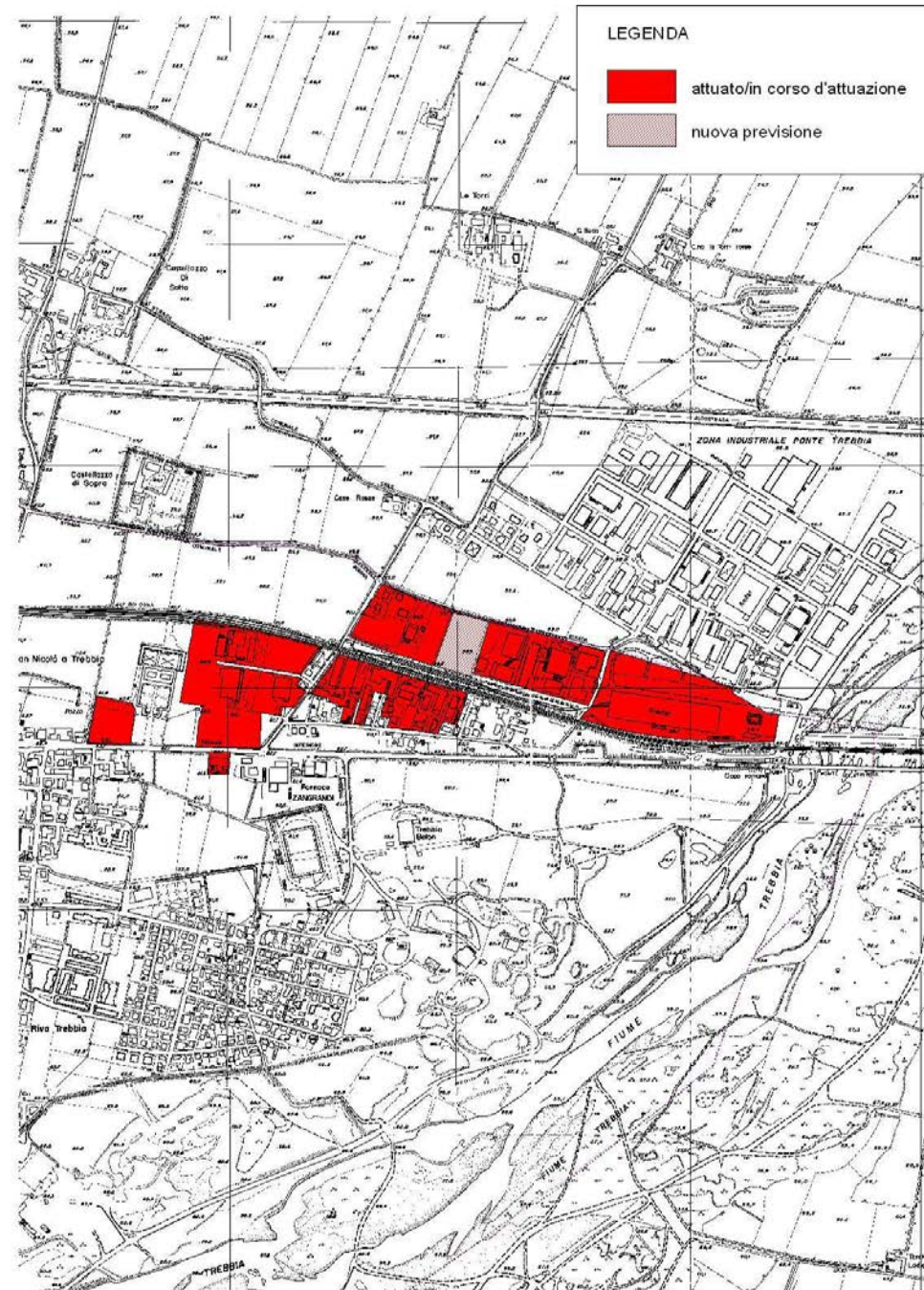
 Confini comunali

scala 1:5000

SCHEDA INFORMATIVA DEL COMUNE DI ROTTOFRENO_39

Aggiornamento_2013

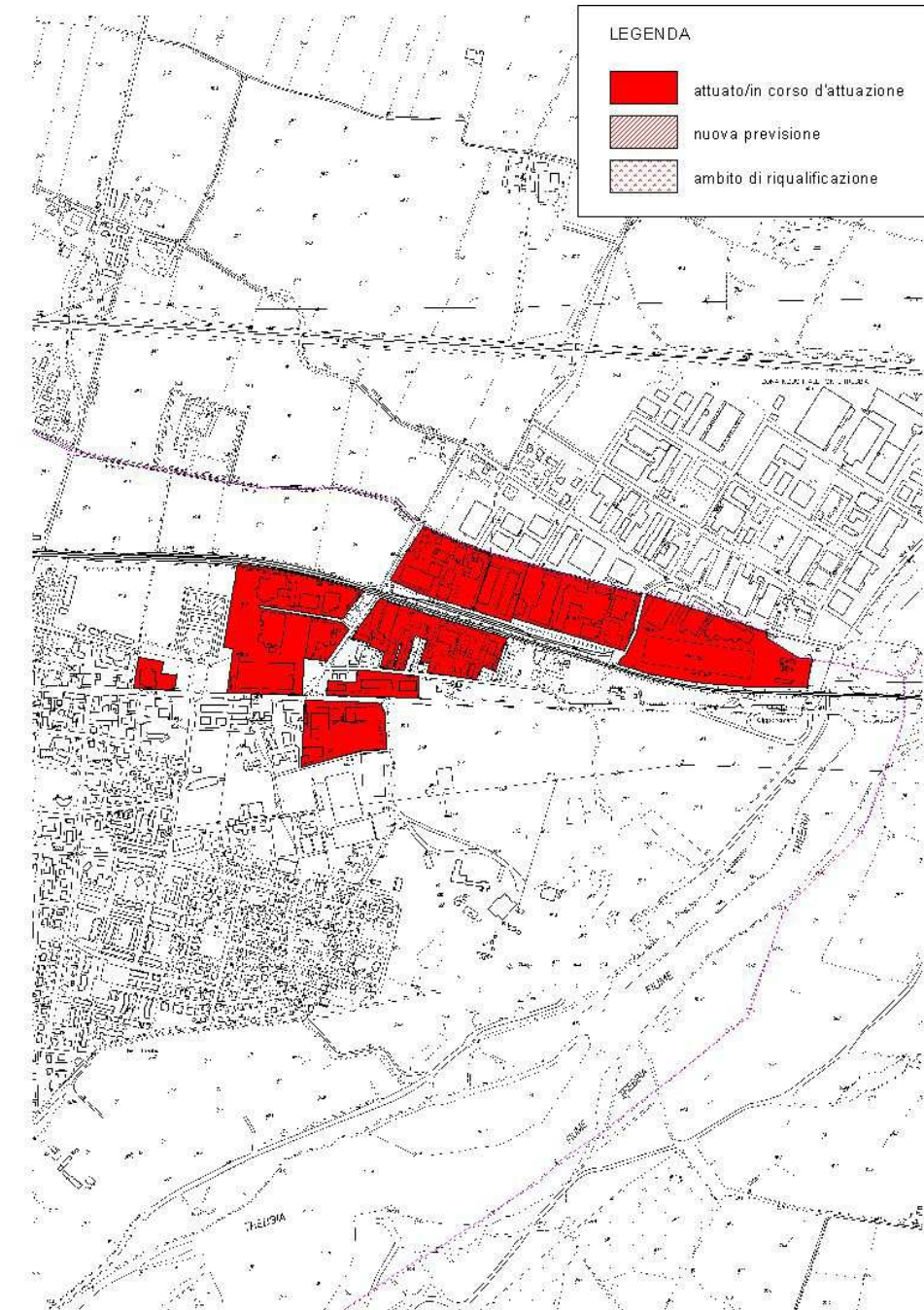
Codice identificativo ambito: 39.01



Ambito	Ponte Trebbia	
Strumento urbanistico vigente	PRG approvato in data 11/03/2005	
Produttivo	<i>attuato/in corso di attuazione</i>	212.798 mq
	<i>nuova previsione</i>	11.024 mq
Riferimenti / Fonti Aggiornamento_2013		
Strumenti urbanistici_non si rilevano stati di aggiornamento		
Dati sull'attuazione delle aree_non pervenuti		

Aggiornamento_2017

Codice identificativo ambito: 39.01



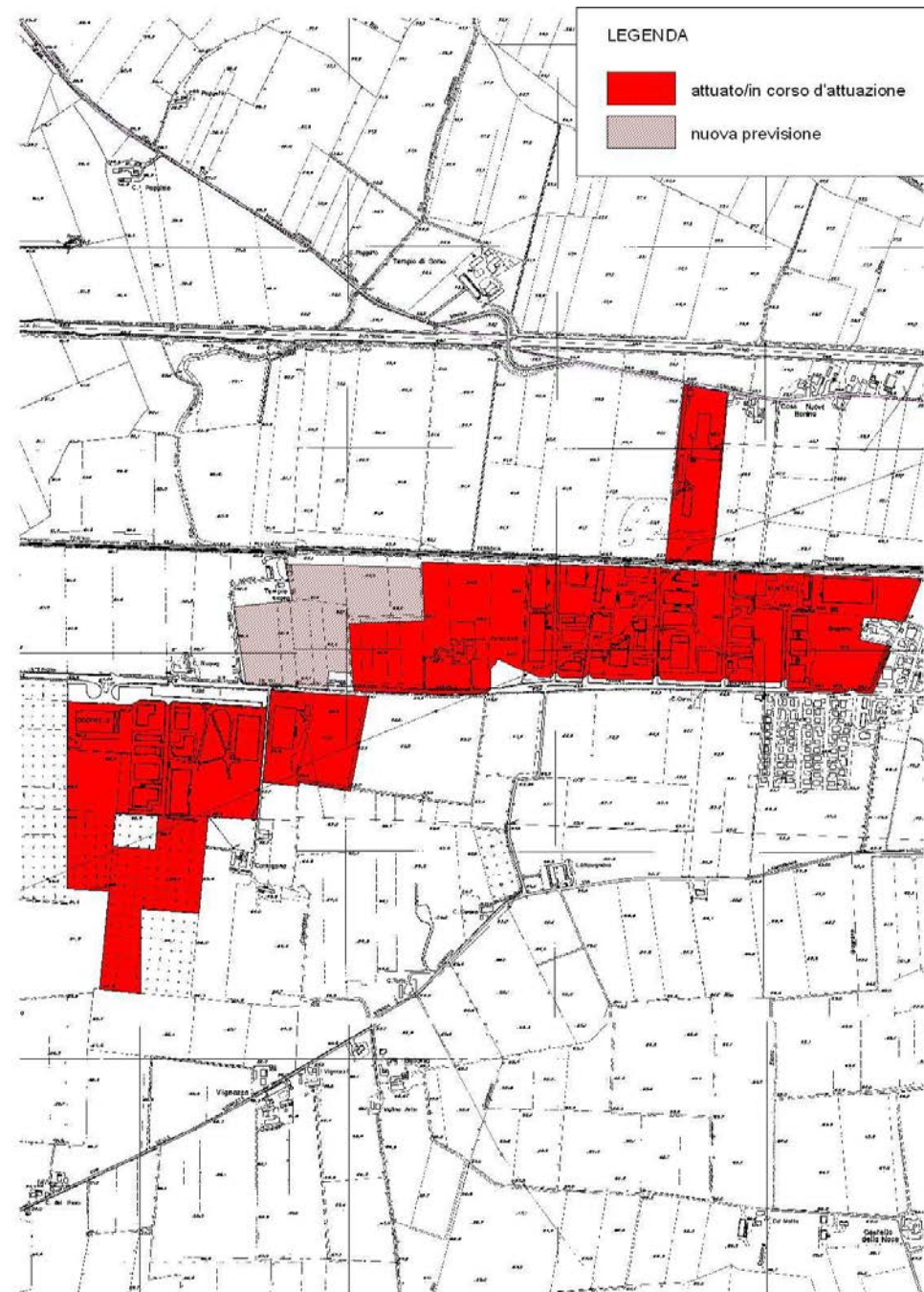
Ambito	Ponte Trebbia	
Strumento urbanistico vigente	PSC approvato atto CC. n.66 del 12/12/2017	
Produttivo	<i>attuato/in corso di attuazione</i>	251.636 mq
	<i>nuova previsione</i>	-- mq
Riferimenti / Fonti Aggiornamento_2017		
PSC_controdedotto atto CC. n. 48 del 04/08/2017		



SCHEDA INFORMATIVA DEL COMUNE DI ROTTOFRENO_39

Aggiornamento_2013

Codice identificativo ambito: 39.02



Ambito	Z.I. Cattagnina	
Strumento urbanistico vigente	PRG approvato in data 11/03/2005	
Produttivo	<i>attuato/in corso di attuazione</i>	656.139 mq
	<i>nuova previsione</i>	90.357 mq
Riferimenti / Fonti Aggiornamento_2013		
Strumenti urbanistici_non si rilevano stati di aggiornamento		
Dati sull'attuazione delle aree_non pervenuti		

Aggiornamento_2017

Codice identificativo ambito: 39.02



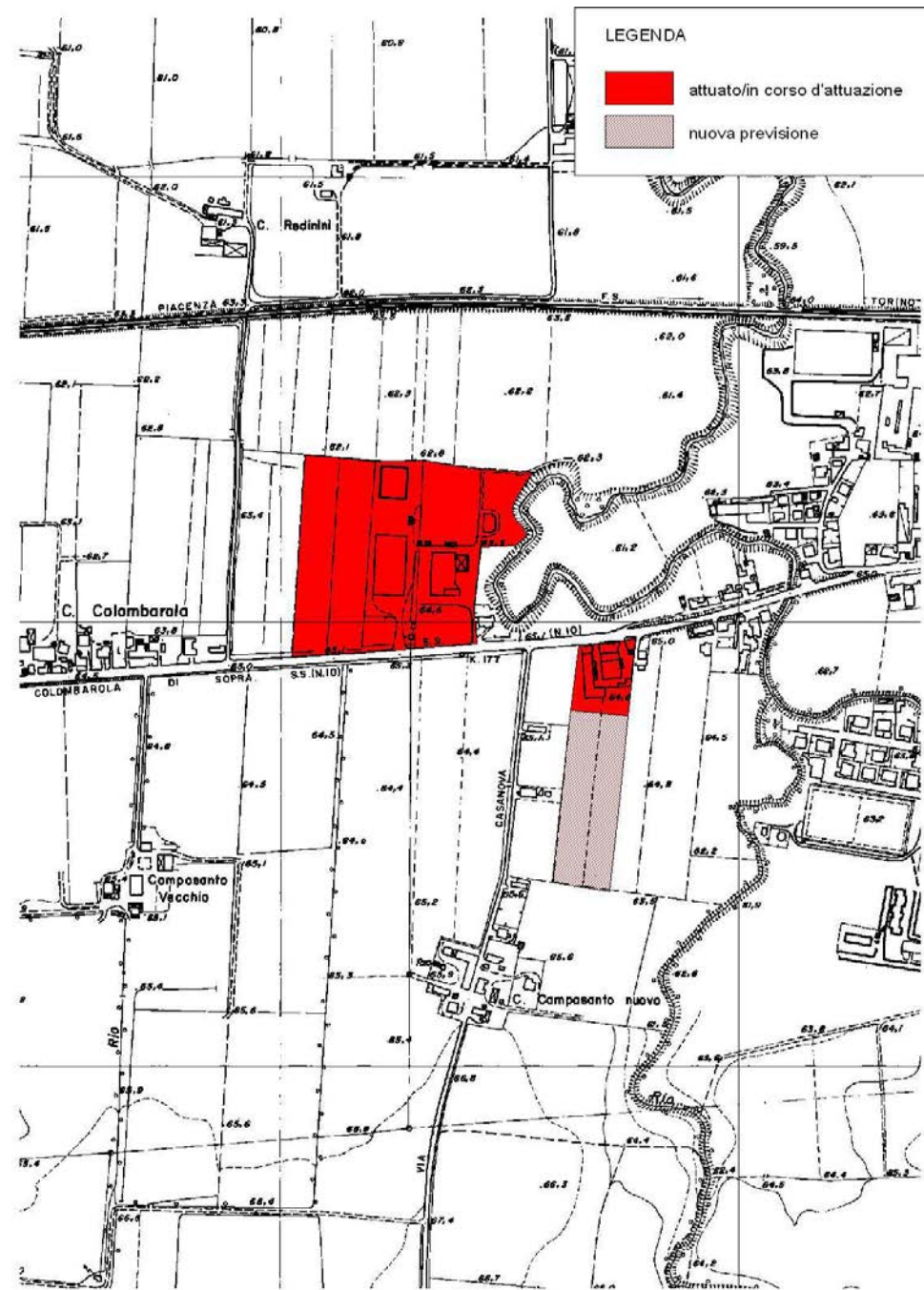
Ambito	Z.I. Cattagnina	
Strumento urbanistico vigente	PSC approvato atto CC. n.66 del 12/12/2017	
Produttivo	<i>attuato/in corso di attuazione</i>	737.644 mq
	<i>nuova previsione</i>	68.263 mq
Riferimenti / Fonti Aggiornamento_2017		
PSC_controdedotto atto CC. n. 48 del 04/08/2017		



SCHEDA INFORMATIVA DEL COMUNE DI ROTTOFRENO_39

Aggiornamento_2013

Codice identificativo ambito: 39.03



Ambito	Rottofreno_Area1	
Strumento urbanistico vigente	PRG approvato in data 11/03/2005	
Produttivo	<i>attuato/in corso di attuazione</i>	50.726 mq
	<i>nuova previsione</i>	12.514 mq
Riferimenti / Fonti Aggiornamento_2013		
Strumenti urbanistici_non si rilevano stati di aggiornamento		
Dati sull'attuazione delle aree_non pervenuti		

Aggiornamento_2017

Codice identificativo ambito: 39.03



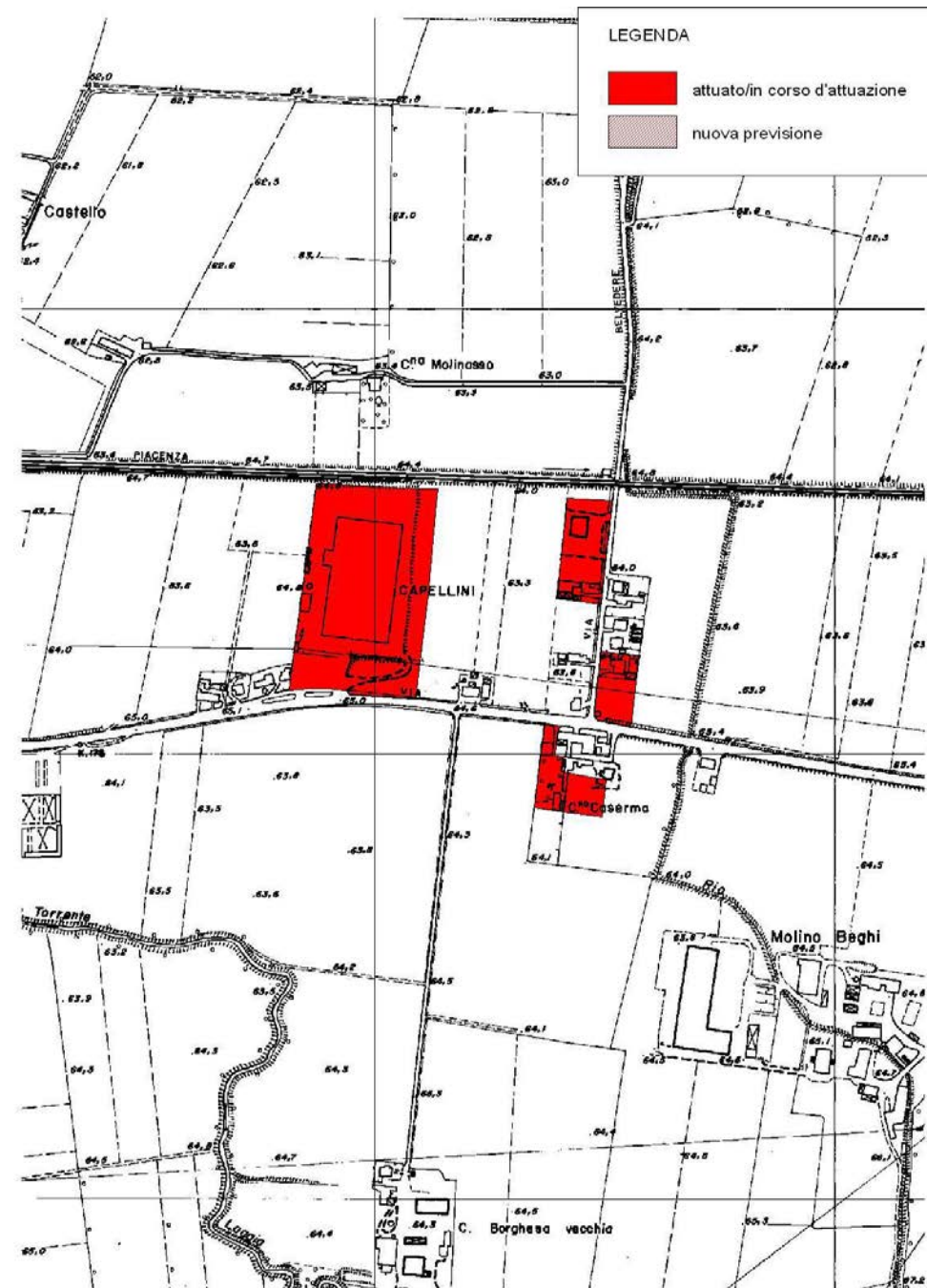
Ambito	Rottofreno_Area1	
Strumento urbanistico vigente	PSC approvato atto CC. n.66 del 12/12/2017	
Produttivo	<i>attuato/in corso di attuazione</i>	63.240 mq
	<i>nuova previsione</i>	-- mq
Riferimenti / Fonti Aggiornamento_2017		
PSC_controdedotto atto CC. n. 48 del 04/08/2017		



SCHEDA INFORMATIVA DEL COMUNE DI ROTTOFRENO_39

Aggiornamento_2013

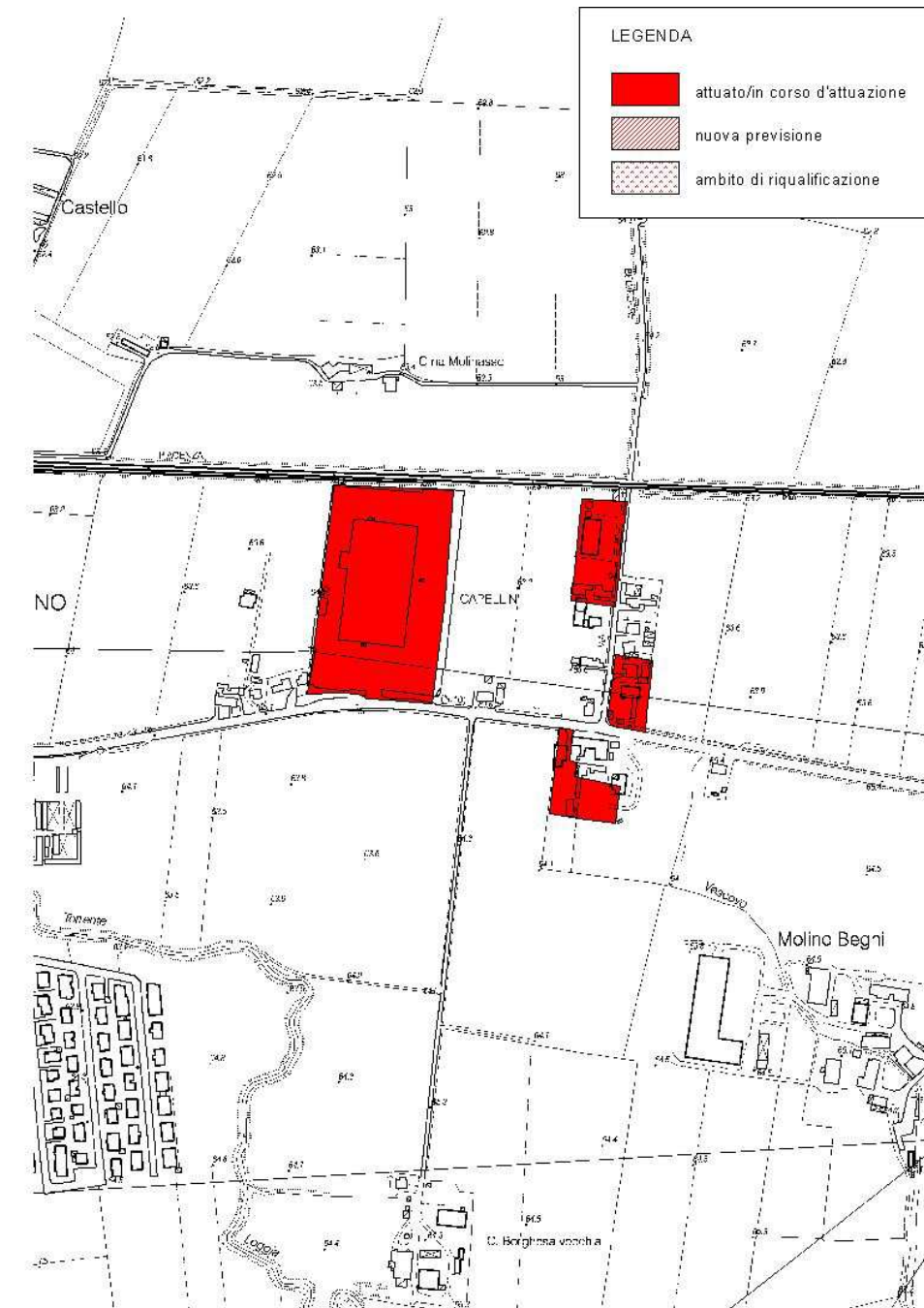
Codice identificativo ambito: 39.04



Ambito	Rottofreno_Area2	
Strumento urbanistico vigente	PRG approvato in data 11/03/2005	
Produttivo	<i>attuato/in corso di attuazione</i>	45.074 mq
	<i>nuova previsione</i>	-- mq
Riferimenti / Fonti Aggiornamento_2013		
Strumenti urbanistici_non si rilevano stati di aggiornamento		
Dati sull'attuazione delle aree_non pervenuti		

Aggiornamento_2017

Codice identificativo ambito: 39.04



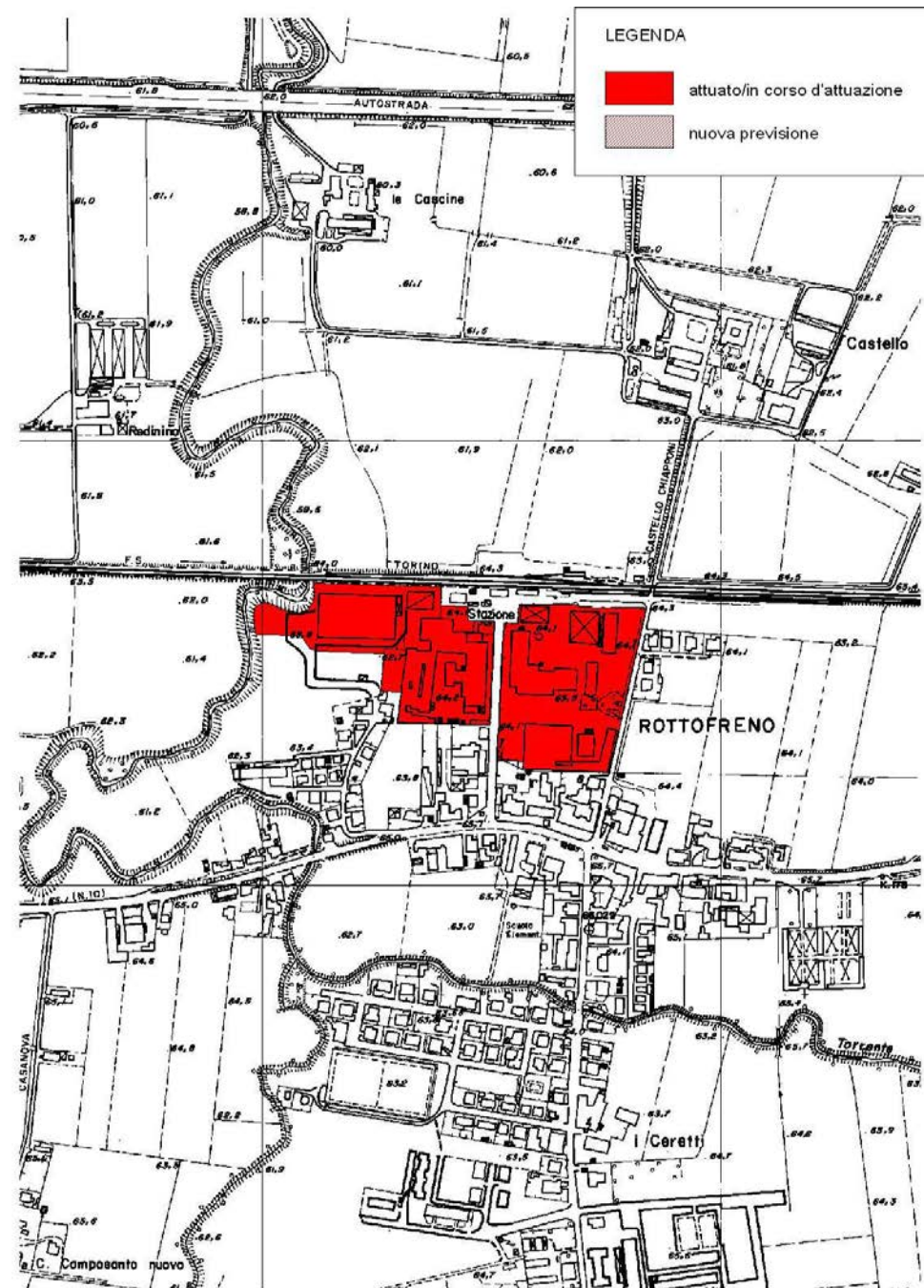
Ambito	Rottofreno_Area2	
Strumento urbanistico vigente	PSC approvato atto CC. n.66 del 12/12/2017	
Produttivo	<i>attuato/in corso di attuazione</i>	45.074 mq
	<i>nuova previsione</i>	-- mq
Riferimenti / Fonti Aggiornamento_2017		
PSC_controdedotto atto CC. n. 48 del 04/08/2017		



SCHEDA INFORMATIVA DEL COMUNE DI ROTTOFRENO_39

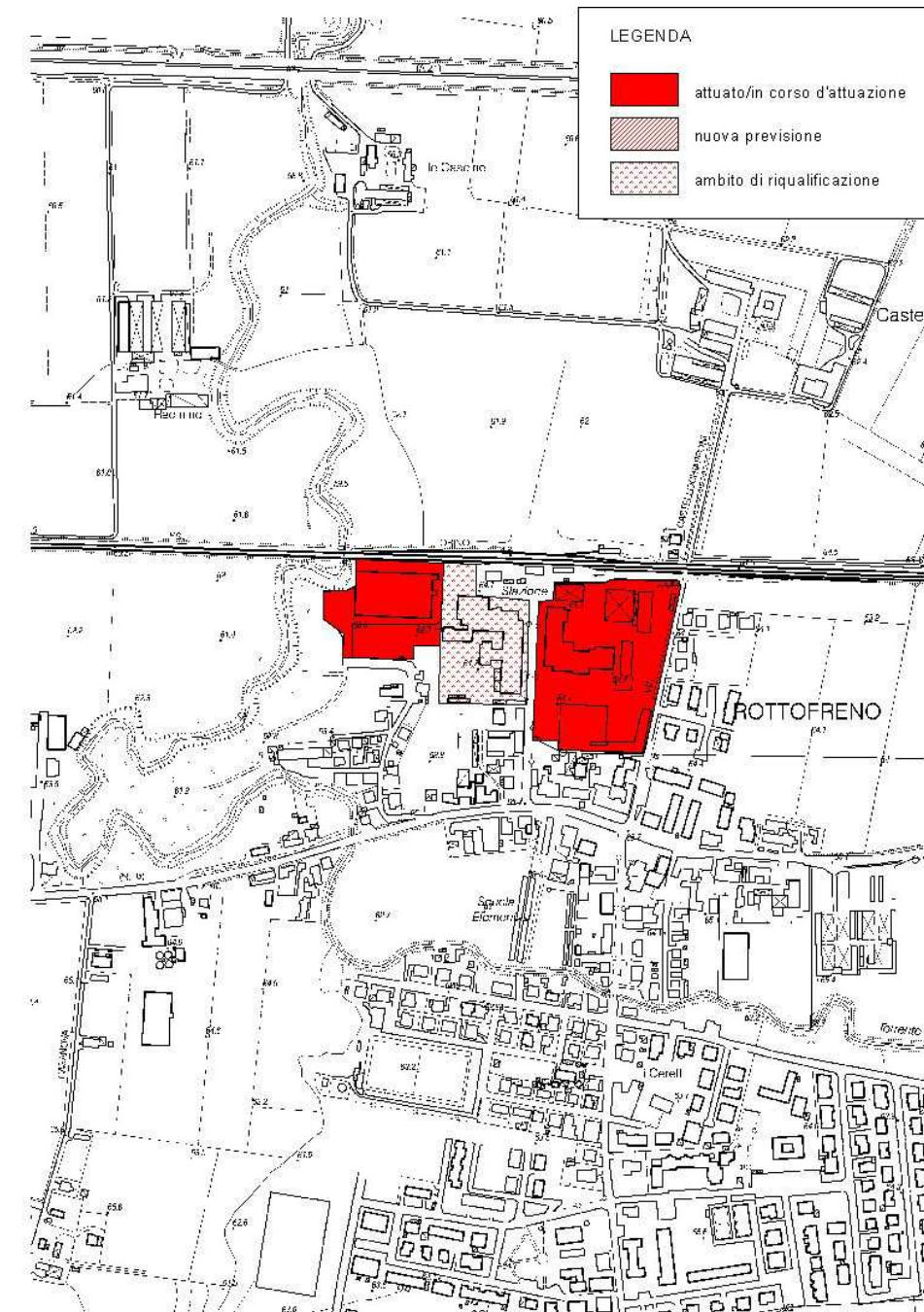
Aggiornamento_2013

Codice identificativo ambito: 39.05



Aggiornamento_2017

Codice identificativo ambito: 39.05



Ambito	Rottofreno_Area3	
Strumento urbanistico vigente	PRG approvato in data 11/03/2005	
Produttivo	<i>attuato/in corso di attuazione</i>	49.438 mq
	<i>nuova previsione</i>	-- mq
Riferimenti / Fonti Aggiornamento_2012		
Strumenti urbanistici_non si rilevano stati di aggiornamento		
Dati sull'attuazione delle aree_non pervenuti		

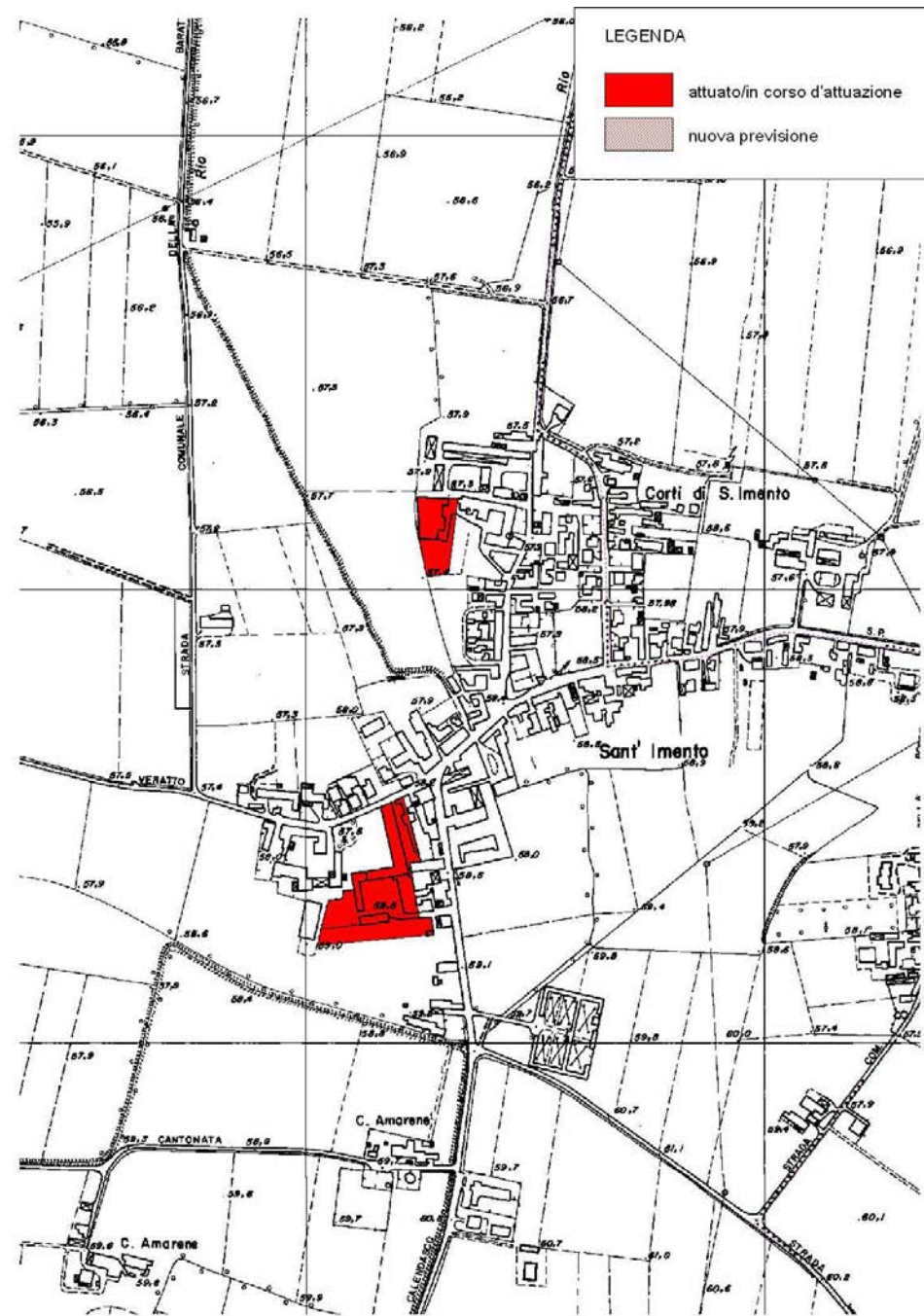
Ambito	Rottofreno_Area3	
Strumento urbanistico vigente	PSC approvato atto CC. n.66 del 12/12/2017	
Produttivo	<i>attuato/in corso di attuazione</i>	37.325 mq
	<i>ambito di riqualificazione</i>	12.647 mq
Riferimenti / Fonti Aggiornamento_2017		
PSC_controdedotto atto CC. n. 48 del 04/08/2017		



SCHEDA INFORMATIVA DEL COMUNE DI ROTTOFRENO_39

Aggiornamento_2013

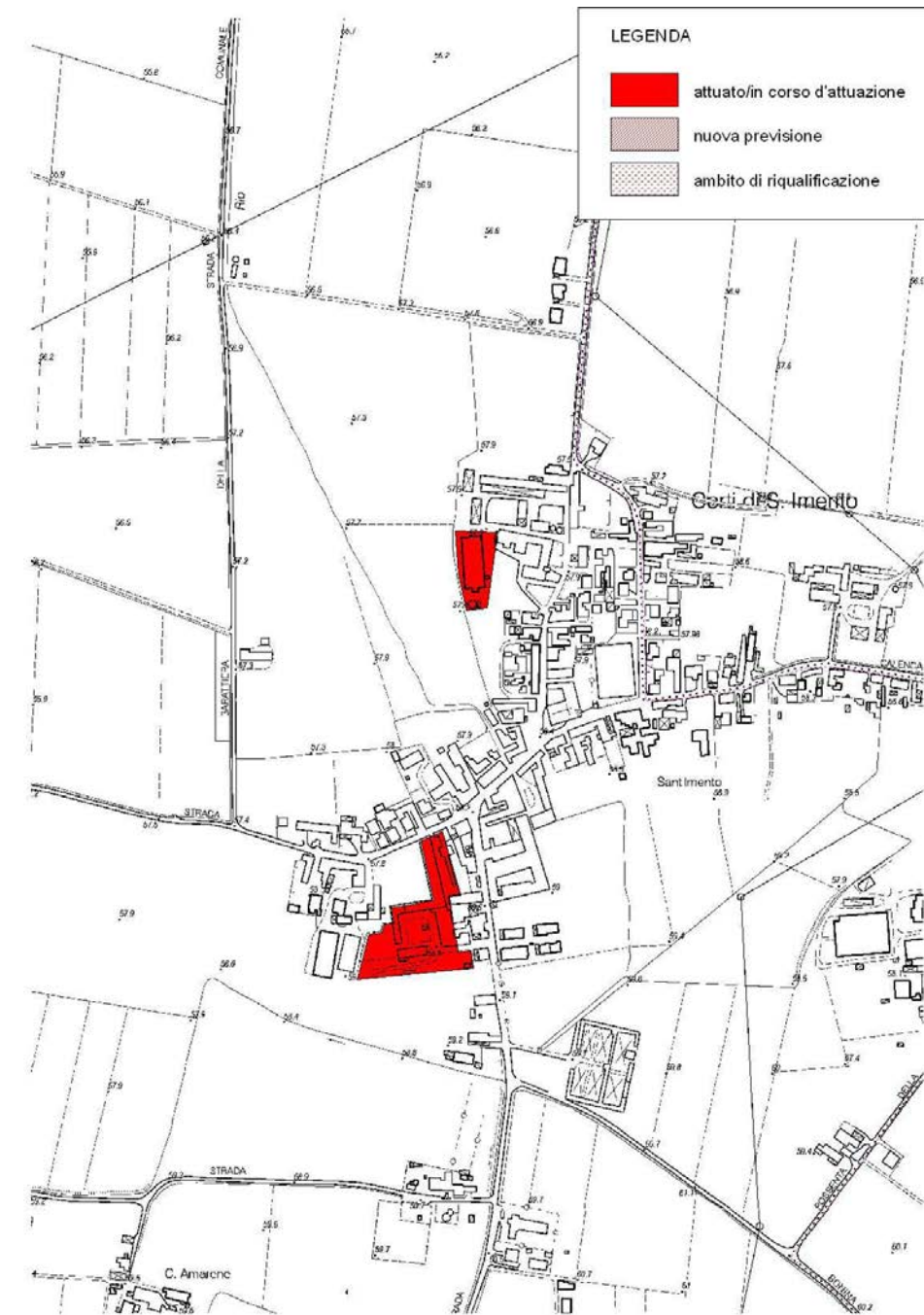
Codice identificativo ambito: 39.06



Ambito	Santimento	
Strumento urbanistico vigente	PRG approvato in data 11/03/2005	
Produttivo	<i>attuato/in corso di attuazione</i>	12.482 mq
	<i>nuova previsione</i>	- - mq
Riferimenti / Fonti Aggiornamento_2013		
Strumenti urbanistici_non si rilevano stati di aggiornamento		
Dati sull'attuazione delle aree_non pervenuti		

Aggiornamento_2017

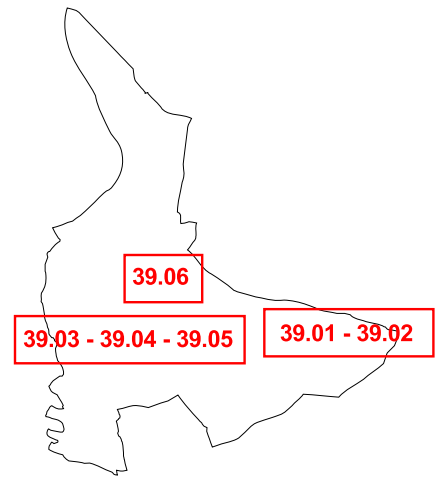
Codice identificativo ambito: 39.06



Ambito	Santimento	
Strumento urbanistico vigente	PSC approvato atto CC. n.66 del 12/12/2017	
Produttivo	<i>attuato/in corso di attuazione</i>	12.482 mq
	<i>nuova previsione</i>	- - mq
Riferimenti / Fonti Aggiornamento_2017		
PSC_controdedotto atto CC. n. 48 del 04/08/2017		






ROTTOFRENO




39.01 - 39.02


LEGENDA

Stato di attuazione al 2012/2013

-  Ambiti attuati/in corso di attuazione
-  Ambiti di nuova previsione
-  Ambiti di riqualificazione

Stato di attuazione al 2017

-  Ambiti attuati/in corso di attuazione
-  Ambiti di nuova previsione
-  Ambiti di riqualificazione

 Confini comunali

scala 1:10000 - 1:15000

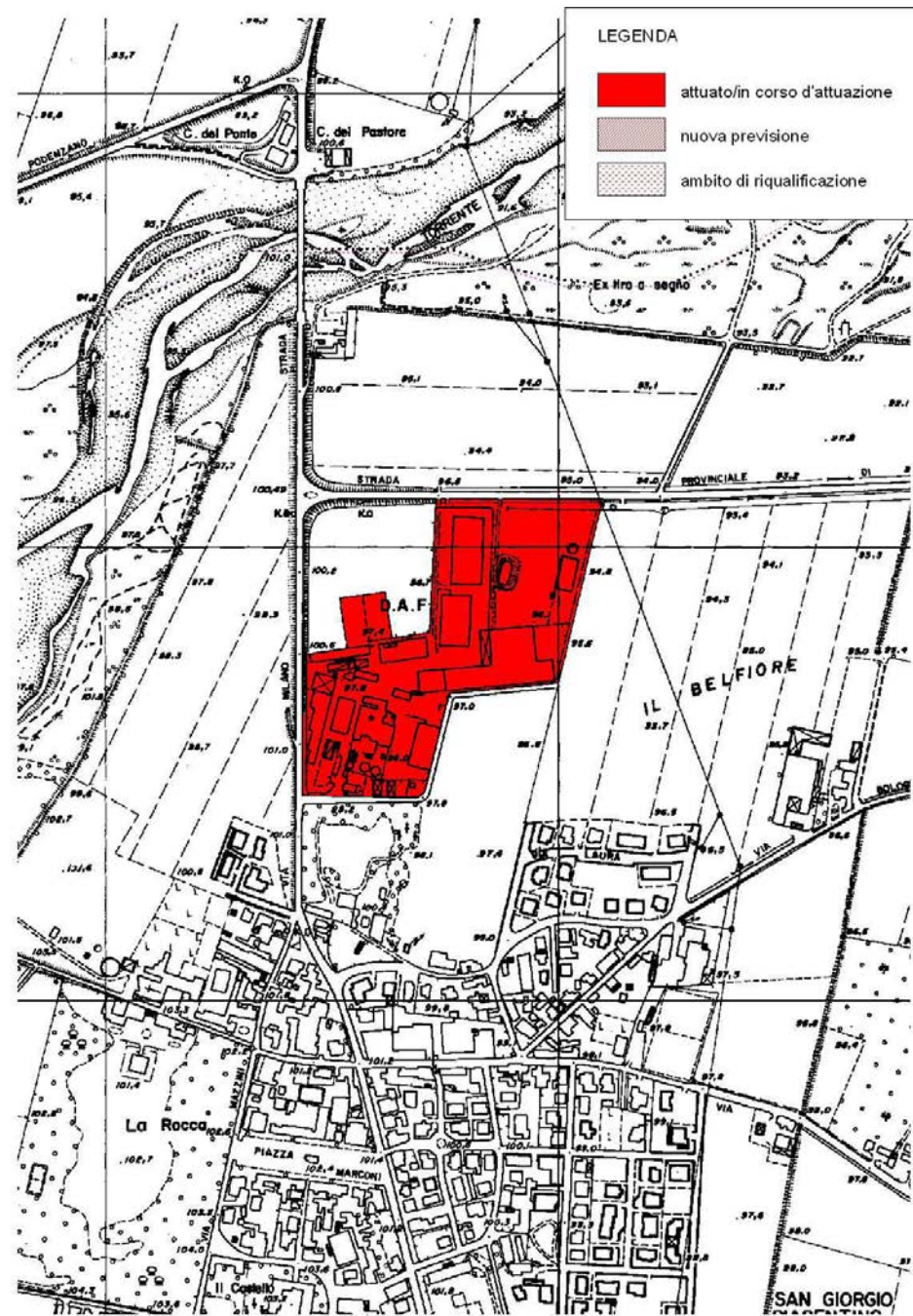
39.03 - 39.04 - 39.05

39.06

SCHEMA INFORMATIVA DEL COMUNE DI SAN GIORGIO P.NO_40

Aggiornamento_2012

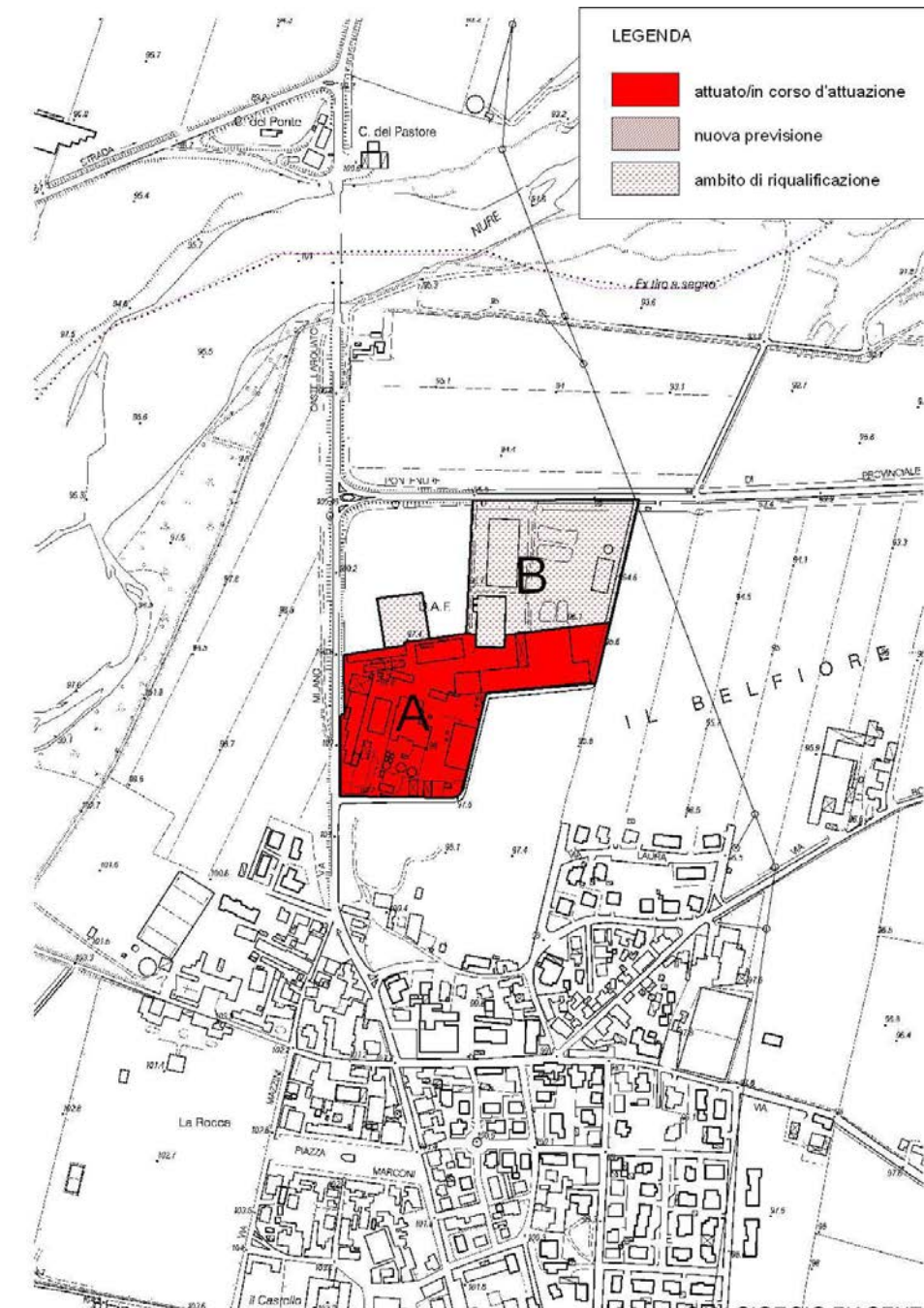
Codice identificativo ambito: 40.01



Ambito	San Giorgio_Area1	
Strumento urbanistico vigente	PRG approvato il 16/07/2003	
Produttivo	<i>attuato/in corso di attuazione</i>	61.355 mq
	<i>nuova previsione</i>	- - mq
	<i>ambito di riqualificazione</i>	- - mq
Riferimenti / Fonti Aggiornamento_2012		
PSC adottato_atto n.8 del 29/01/2011		

Aggiornamento_2017

Codice identificativo ambito: 40.01



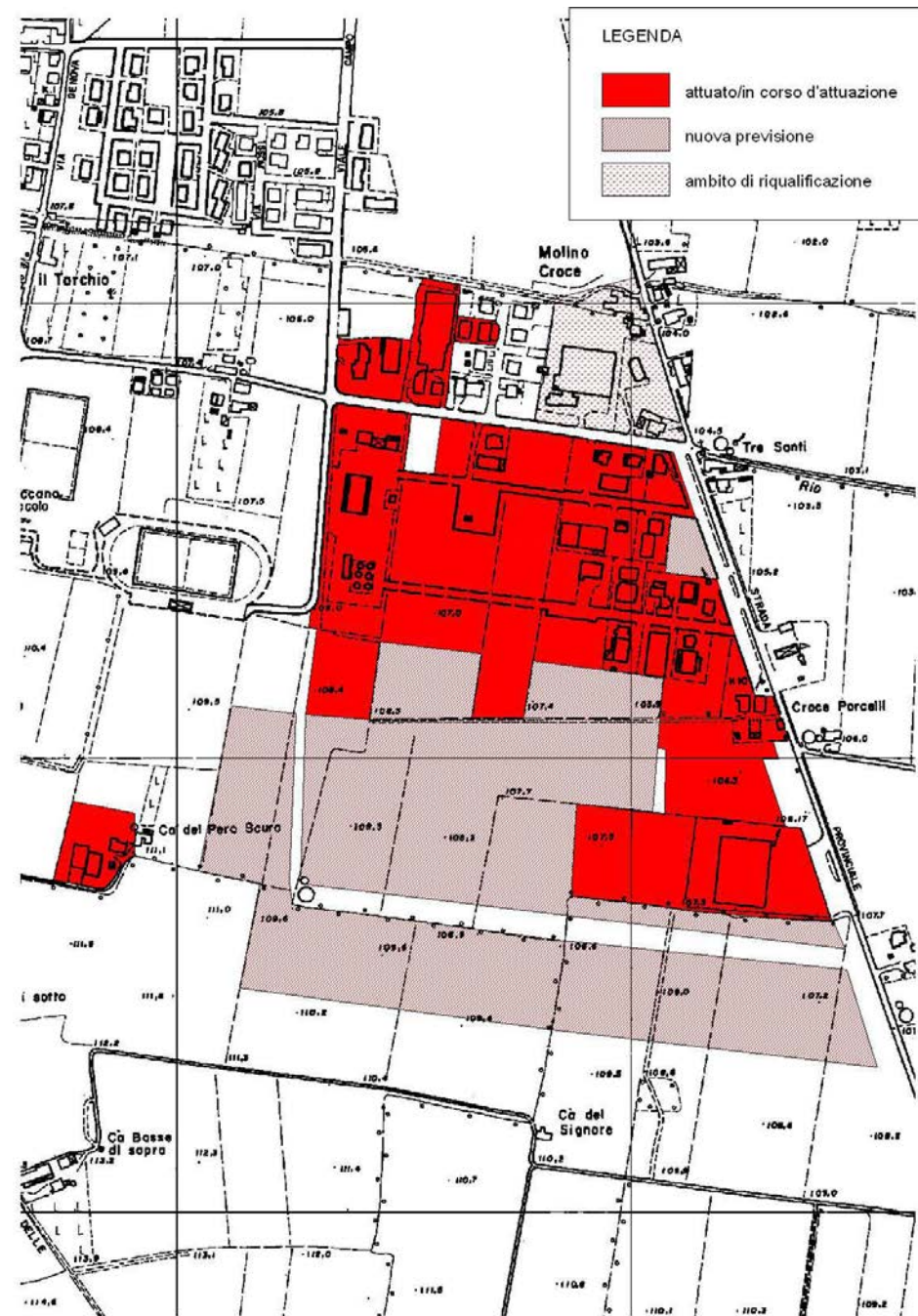
Ambito	San Giorgio_Area1	
Strumento urbanistico vigente	PSC approvato atto CC. n.55 del 28/11/2012	
Produttivo	<i>attuato/in corso di attuazione</i>	33.556 mq
	<i>nuova previsione</i>	- - mq
	<i>ambito di riqualificazione</i>	27.799 mq
Riferimenti / Fonti Aggiornamento_2017		
PSC approvato atto CC. n.55 del 28/11/2012		



SCHEDA INFORMATIVA DEL COMUNE DI SAN GIORGIO P.NO_40

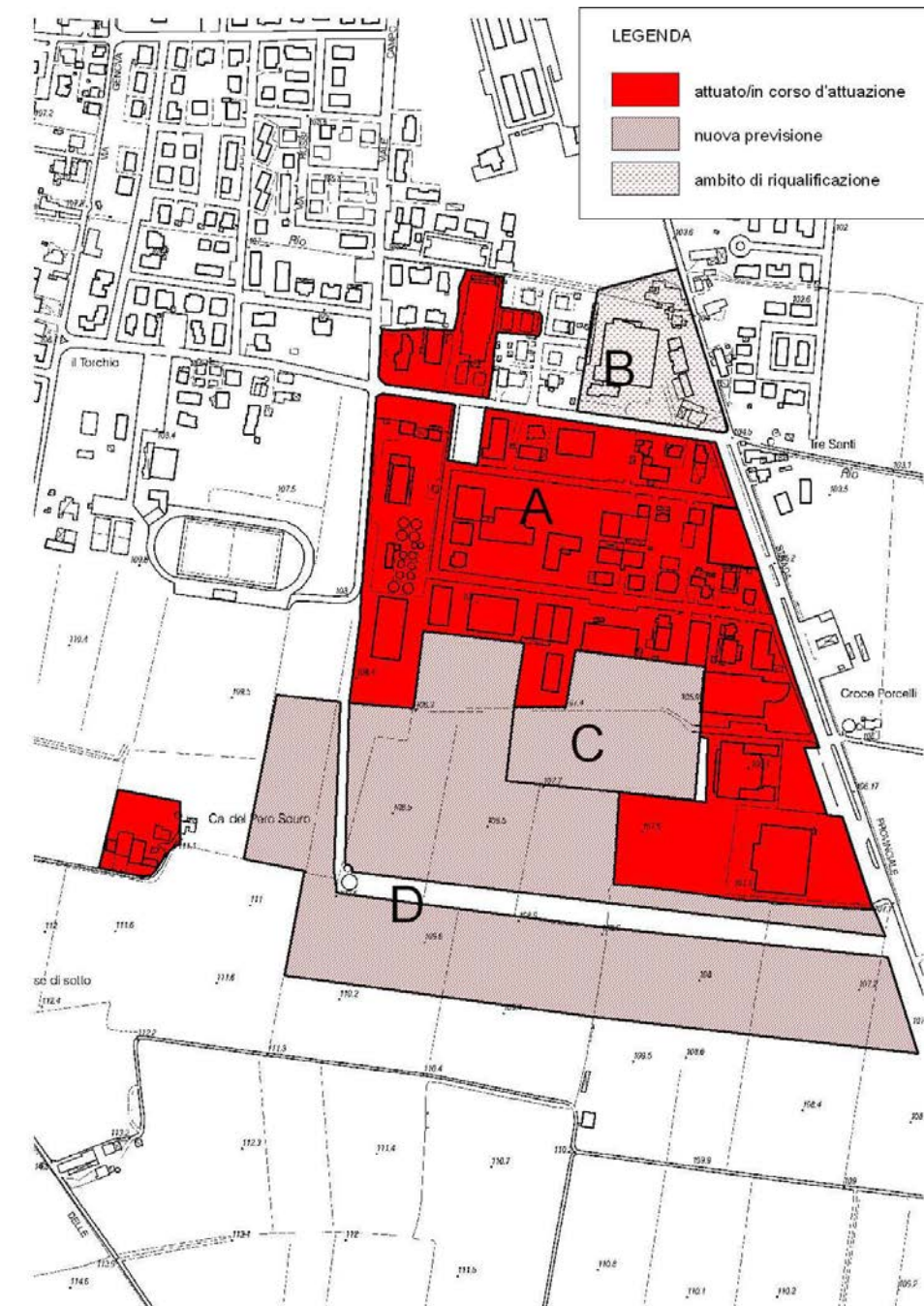
Aggiornamento_2012

Codice identificativo ambito: 40.02



Aggiornamento_2017

Codice identificativo ambito: 40.02



Ambito	San Giorgio_Area2	
Strumento urbanistico vigente	PRG approvato il 16/07/2003	
Produttivo	<i>attuato/in corso di attuazione</i>	178.964 mq
	<i>nuova previsione</i>	179.539 mq
	<i>ambito di riqualificazione</i>	20.442 mq
Riferimenti / Fonti Aggiornamento_2012		
PSC adottato_atto n.8 del 29/01/2011		

Ambito	San Giorgio_Area2	
Strumento urbanistico vigente	PSC approvato atto CC. n.55 del 28/11/2012	
Produttivo	<i>attuato/in corso di attuazione</i>	180.517mq
	<i>nuova previsione</i>	176.867 mq
	<i>ambito di riqualificazione</i>	20.442 mq
Riferimenti / Fonti Aggiornamento_2017		
PSC approvato atto CC. n.55 del 28/11/2012		



SCHEDA INFORMATIVA DEL COMUNE DI SAN GIORGIO P.NO_40

Dati sugli Ambiti

Comune di San Giorgio P.no - Codice ambito 40.01		Sub-ambito: A	
Ambito attuato (è stata avviata la trasformazione)		SI X	NO
Strumento di attuazione	Tipologia dello strumento attuativo	--	
	Data di presentazione	--	
	Data di approvazione	--	
	Data di sottoscrizione della convenzione	--	
Realizzazione degli immobili		Completa X	Parziale
Stato di occupazione degli immobili		Completa	Parziale
Altro / Note	Ditte DAF A.L. ed AGRIDAF		

Comune di San Giorgio P.no - Codice ambito 40.01		Sub-ambito: B	
Ambito attuato (è stata avviata la trasformazione)		SI X	NO
Strumento di attuazione	Tipologia dello strumento attuativo	--	
	Data di presentazione	--	
	Data di approvazione	--	
	Data di sottoscrizione della convenzione	--	
Realizzazione degli immobili		Completa	Parziale X
Stato di occupazione degli immobili		Completa	Parziale
Altro / Note	Ambito occupato da impianti tecnologici (Ditte DAF A.L. ed AGRIDAF) e campo fotovoltaico.		

Comune di San Giorgio P.no - Codice ambito 40.02		Sub-ambito: A	
Ambito attuato (è stata avviata la trasformazione)		SI X	NO
Strumento di attuazione	Tipologia dello strumento attuativo	--	
	Data di presentazione	--	
	Data di approvazione	--	
	Data di sottoscrizione della convenzione	--	
Realizzazione degli immobili		Completa (90%)	Parziale
Stato di occupazione degli immobili		Completa	Parziale
Altro / Note	--		

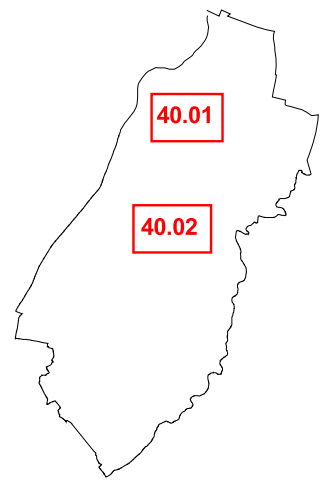
Comune di San Giorgio P.no - Codice ambito 40.02		Sub-ambito: B	
Ambito attuato (è stata avviata la trasformazione)		SI X	NO
Strumento di attuazione	Tipologia dello strumento attuativo	--	
	Data di presentazione	--	
	Data di approvazione	--	
	Data di sottoscrizione della convenzione	--	
Realizzazione degli immobili		Completa	Parziale
Stato di occupazione degli immobili		Completa	Parziale
Altro / Note	Ambito occupato in parte da struttura commerciale e con possibilità di riqualificazione delle superfici ad uso produttivo in uso residenziale.		

Comune di San Giorgio P.no - Codice ambito 40.02		Sub-ambito: C	
Ambito attuato (è stata avviata la trasformazione)		SI	NO X
Strumento di attuazione	Tipologia dello strumento attuativo	--	
	Data di presentazione	--	
	Data di approvazione	--	
	Data di sottoscrizione della convenzione	--	
Realizzazione degli immobili		Completa	Parziale
Stato di occupazione degli immobili		Completa	Parziale
Altro / Note	Ambito già oggetto di P.I.P. ma con Convenzione scaduta; attualmente completamente ineditato ma con realizzazione di circa un terzo delle opere di urbanizzazione previste.		

Comune di San Giorgio P.no - Codice ambito 40.02		Sub-ambito: D	
Ambito attuato (è stata avviata la trasformazione)		SI	NO X
Strumento di attuazione	Tipologia dello strumento attuativo	--	
	Data di presentazione	--	
	Data di approvazione	--	
	Data di sottoscrizione della convenzione	--	
Realizzazione degli immobili		Completa	Parziale
Stato di occupazione degli immobili		Completa	Parziale
Altro / Note	Ambito in cui non è mai stata avviata alcuna trasformazione.		





SAN GIORGIO P.NO




LEGENDA

Stato di attuazione al 2012/2013


 Ambiti attuati/in corso di attuazione


 Ambiti di nuova previsione


 Ambiti di riqualificazione

Stato di attuazione al 2017

 Ambiti attuati/in corso di attuazione

 Ambiti di nuova previsione

 Ambiti di riqualificazione

 Confini comunali

scala 1:5000

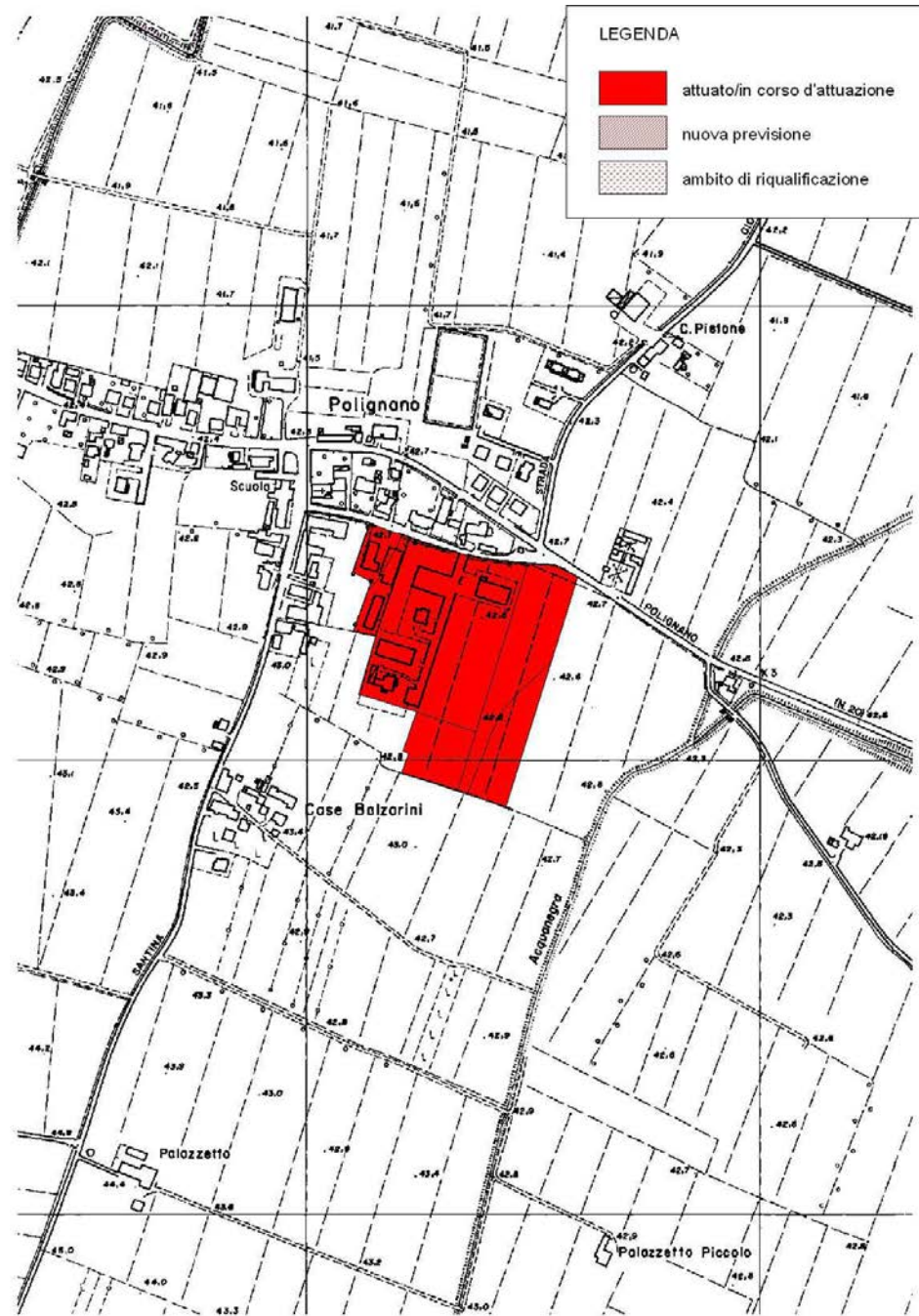
40.01

40.02

SCHEMA INFORMATIVA DEL COMUNE DI SAN PIETRO IN CERRO_41

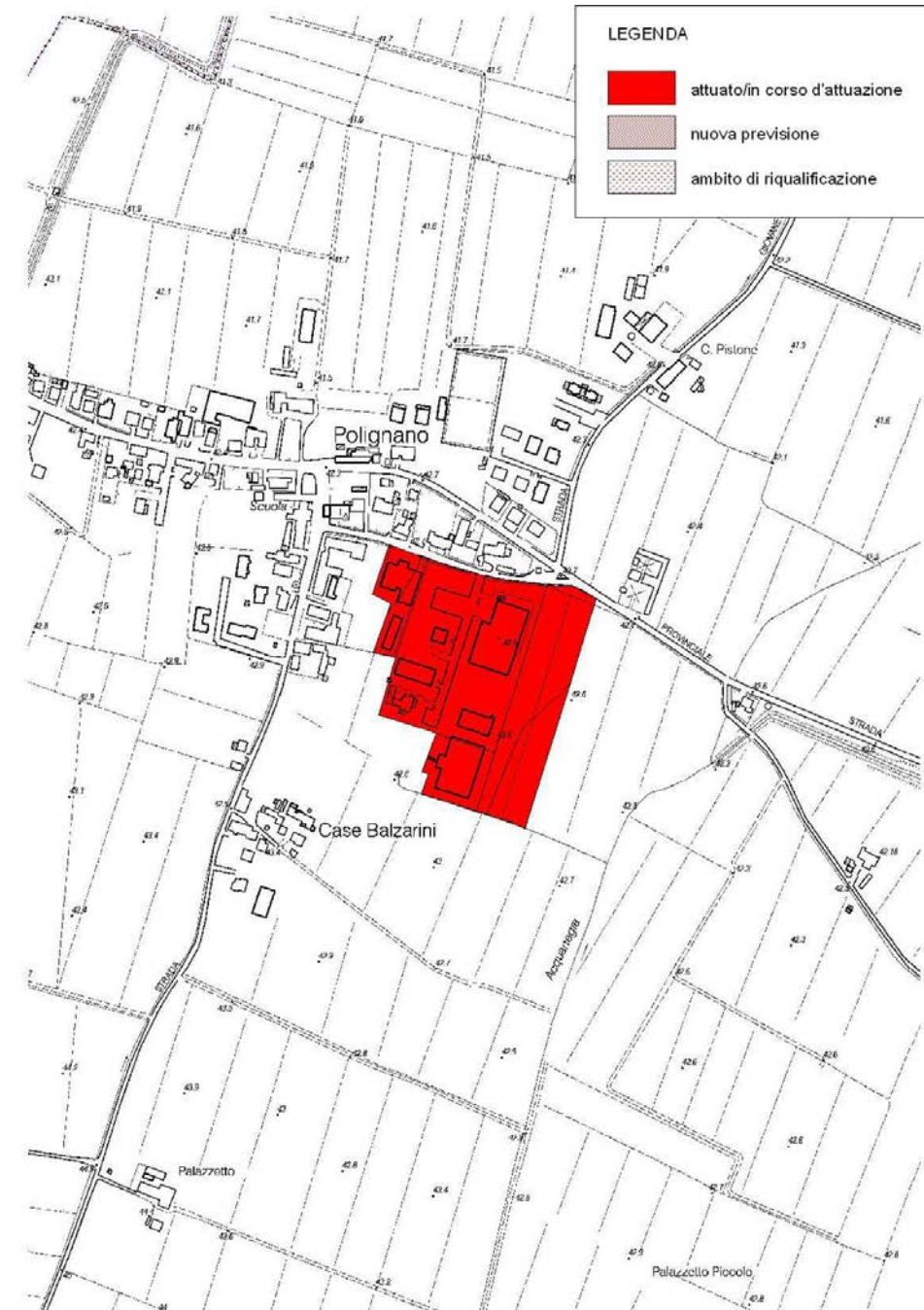
Aggiornamento_2012

Codice identificativo ambito: 41.01



Aggiornamento_2017

Codice identificativo ambito: 41.01



Ambito	Polignano	
Strumento urbanistico vigente	PRG approvato il 07/06/1999	
Produttivo	<i>attuato/in corso di attuazione</i>	48.628 mq
	<i>nuova previsione</i>	- - mq
	<i>ambito di riqualificazione</i>	- - mq
Riferimenti / Fonti Aggiornamento_2012		
Non si rilevano stati di aggiornamento		

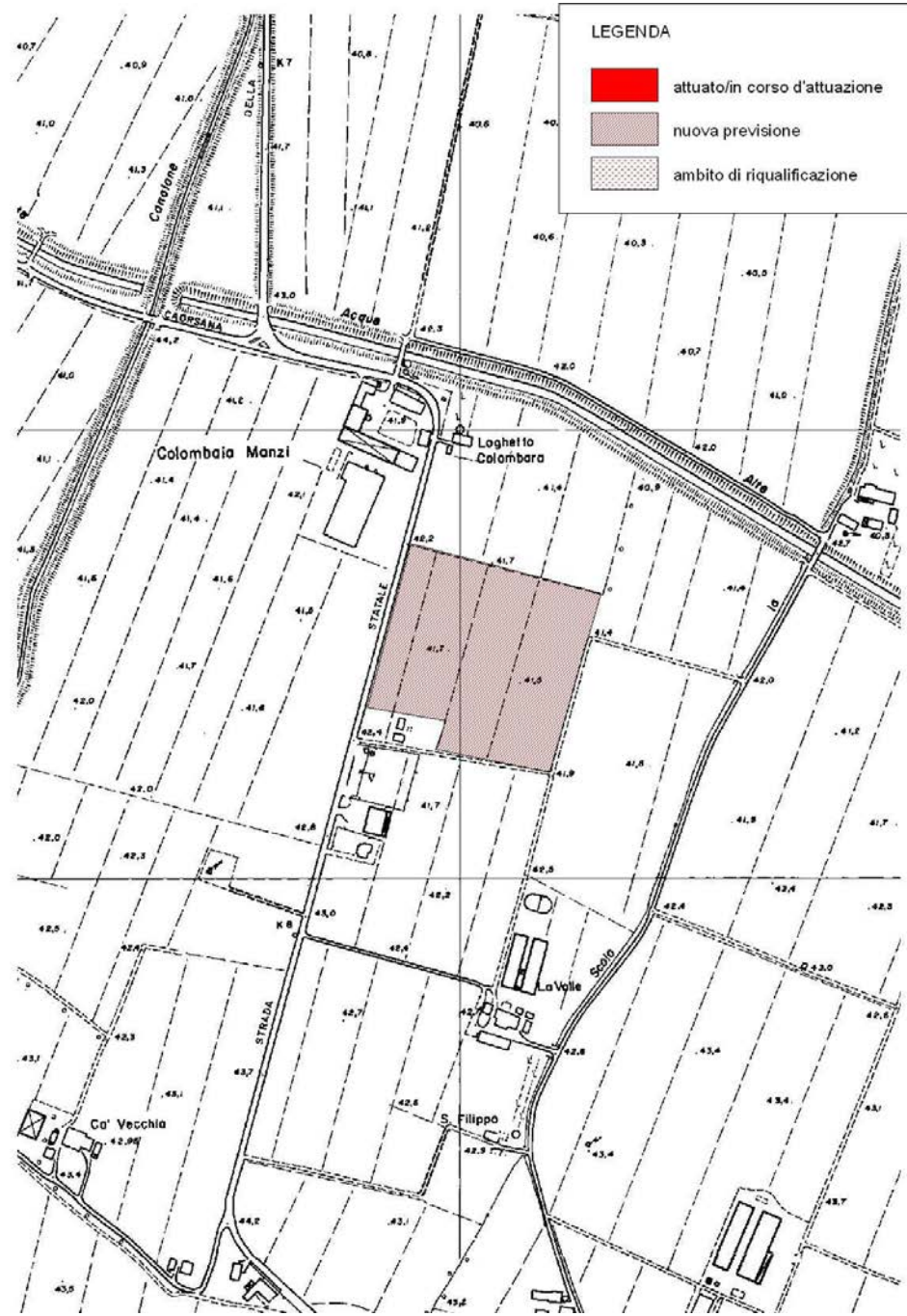
Ambito	Polignano	
Strumento urbanistico vigente	PRG approvato il 07/06/1999	
Produttivo	<i>attuato/in corso di attuazione</i>	48.628 mq
	<i>nuova previsione</i>	- - mq
	<i>ambito di riqualificazione</i>	- - mq
Riferimenti / Fonti Aggiornamento_2017		
Non si rilevano stati di aggiornamento		



SCHEMA INFORMATIVA DEL COMUNE DI SAN PIETRO IN CERRO_41

Aggiornamento_2012

Codice identificativo ambito: 41.02



Aggiornamento_2017

Codice identificativo ambito: 41.02

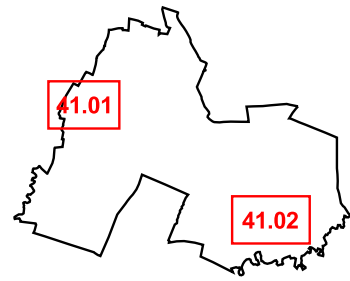


Ambito	Polignano	
Strumento urbanistico vigente	PRG approvato il 07/06/1999	
Produttivo	<i>attuato/in corso di attuazione</i>	- - mq
	<i>nuova previsione</i>	43.533 mq
	<i>ambito di riqualificazione</i>	- - mq
Riferimenti / Fonti Aggiornamento_2012		
Variante PRG approvata con DCC. 1/2010		

Ambito	Polignano	
Strumento urbanistico vigente	PRG approvato il 07/06/1999	
Produttivo	<i>attuato/in corso di attuazione</i>	- - mq
	<i>nuova previsione</i>	43.533 mq
	<i>ambito di riqualificazione</i>	- - mq
Riferimenti / Fonti Aggiornamento_2017		
Non si rilevano stati di aggiornamento		



SAN PIETRO IN CERRO






41.01

41.02

LEGENDA

Stato di attuazione al 2012/2013

-  Ambiti attuati/in corso di attuazione
-  Ambiti di nuova previsione
-  Ambiti di riqualificazione

Stato di attuazione al 2017

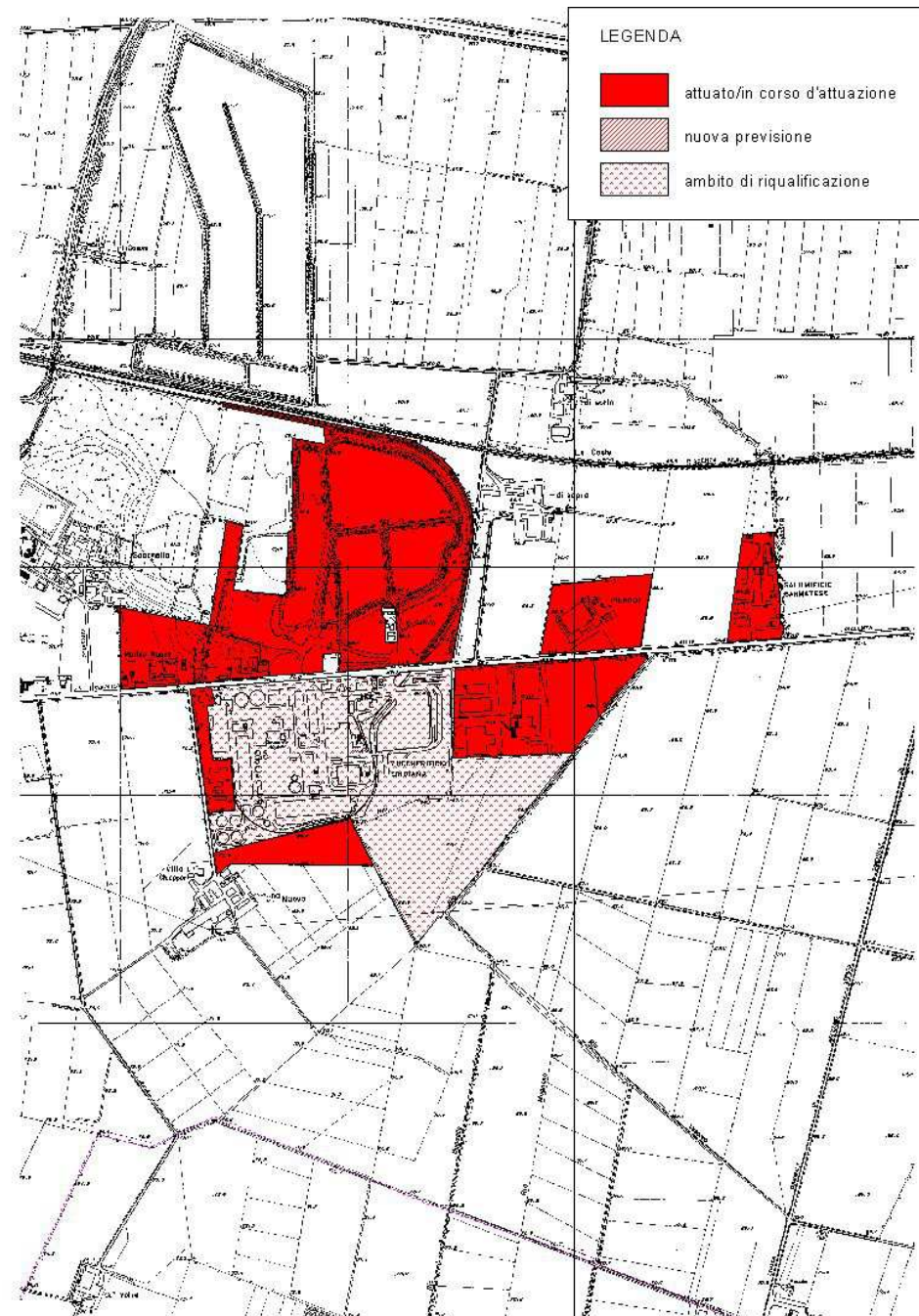
-  Ambiti attuati/in corso di attuazione
-  Ambiti di nuova previsione
-  Ambiti di riqualificazione

 Confini comunali

SCHEDA INFORMATIVA DEL COMUNE DI SARMATO_42

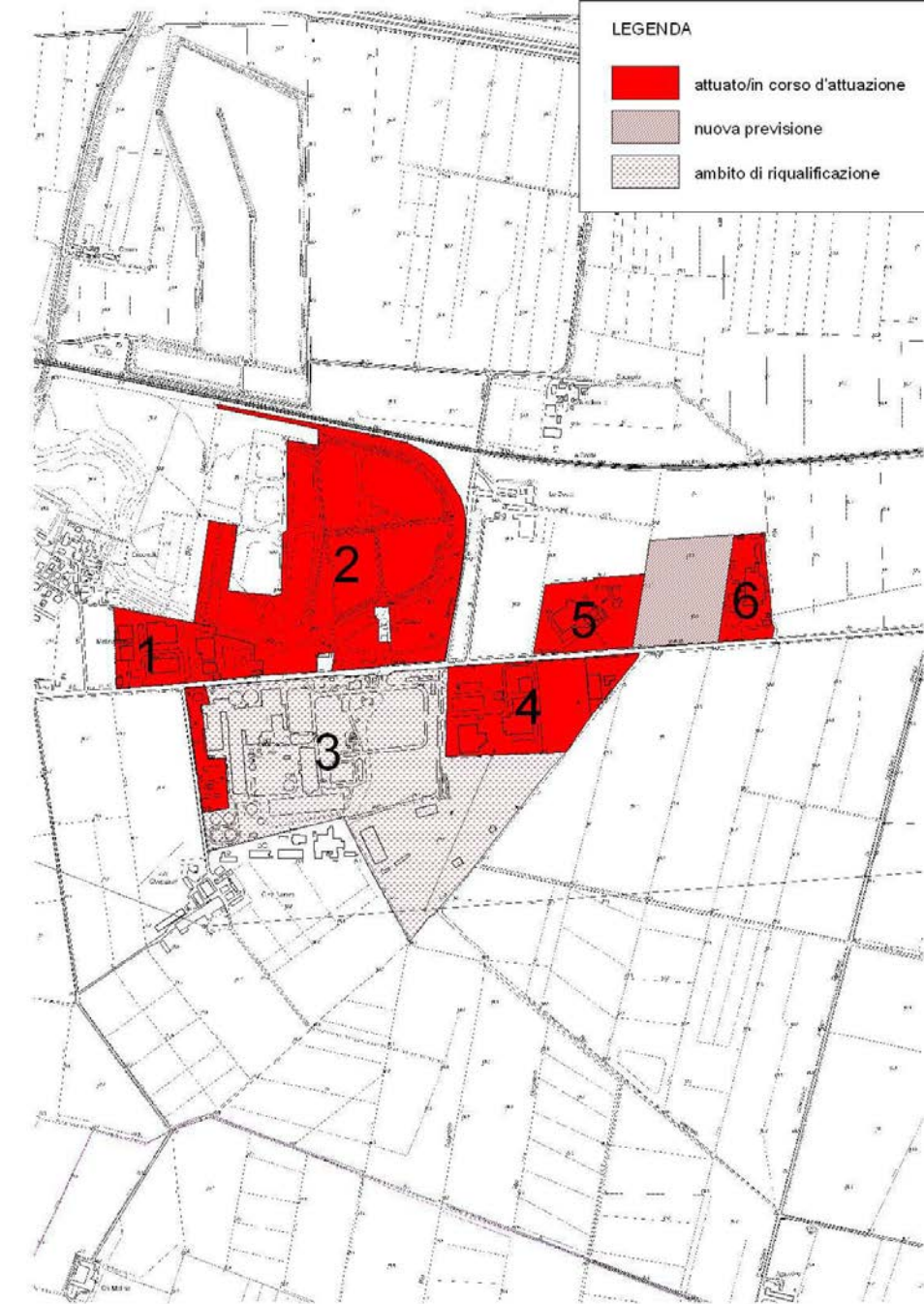
Aggiornamento_2012

Codice identificativo ambito: 42.01



Aggiornamento_2017

Codice identificativo ambito: 42.01



Ambito	Zona industriale Cà Nova e Polo Funzionale APEA	
Strumento urbanistico vigente	PRG approvato il 03/08/2006	
Produttivo	<i>attuato/in corso di attuazione</i>	420.760 mq
	<i>nuova previsione</i>	- - mq
	<i>ambito di riqualificazione</i>	252.387 mq
Riferimenti / Fonti Aggiornamento_2012		
Documento Preliminare del PSC approvato con atto n. 84 del 17/06/2011 PPIP approvato con atto GP. n.202 del 12/10/2012		

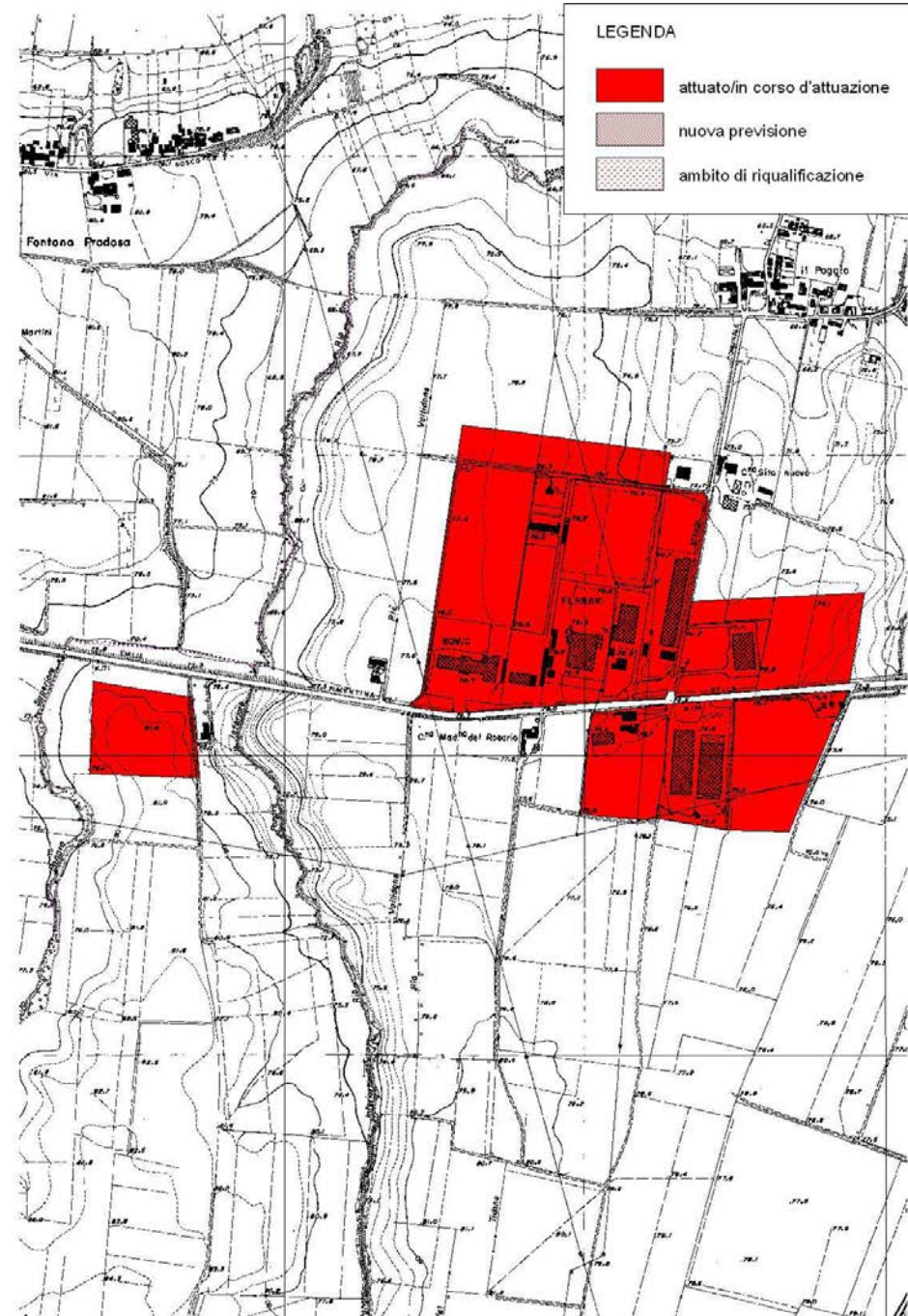
Ambito	Zona industriale Cà Nova e Polo Funzionale APEA	
Strumento urbanistico vigente	PRG approvato il 03/08/2006*	
Produttivo	<i>attuato/in corso di attuazione</i>	404.769 mq
	<i>nuova previsione</i>	44.075 mq
	<i>ambito di riqualificazione</i>	252.387 mq
Riferimenti / Fonti Aggiornamento_2017		
Documenti relativi al Provv. di Intesa n.126 del 16/12/2016 * PSC approvato (non in vigore) atto CC. n.18 del 03/04/2017		



SCHEDA INFORMATIVA DEL COMUNE DI SARMATO_42

Aggiornamento_2012

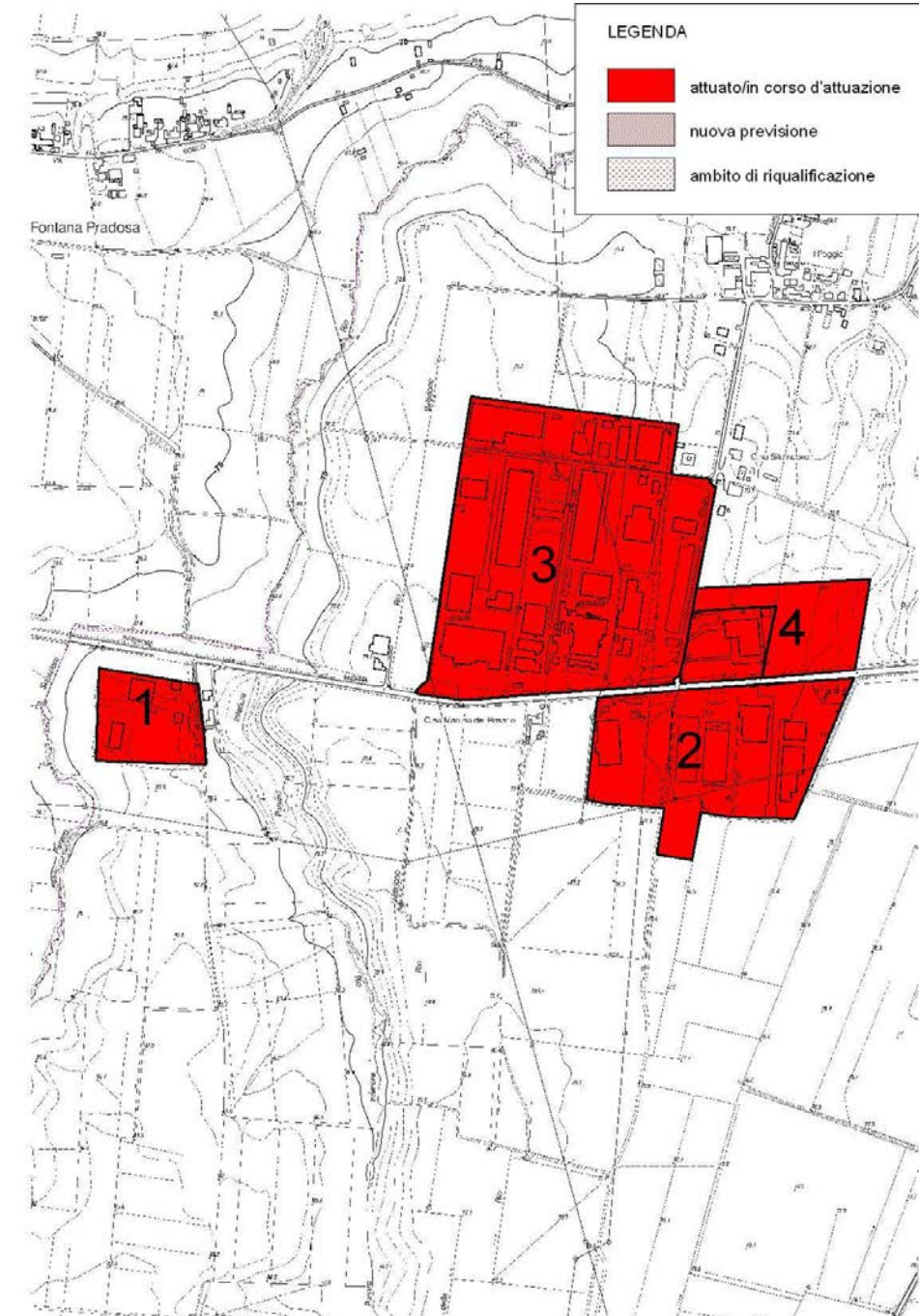
Codice identificativo ambito: 42.02



Ambito	Madonna del Rosario	
Strumento urbanistico vigente	PRG approvato il 03/08/2006	
Produttivo	<i>attuato/in corso di attuazione</i>	333.782 mq
	<i>nuova previsione</i>	- - mq
	<i>ambito di riqualificazione</i>	- - mq
Riferimenti / Fonti Aggiornamento_2012		
Documento Preliminare del PSC approvato con atto n. 84 del 17/06/2011 Strumento attuativo approvato il 17/04/2012		

Aggiornamento_2017

Codice identificativo ambito: 42.02



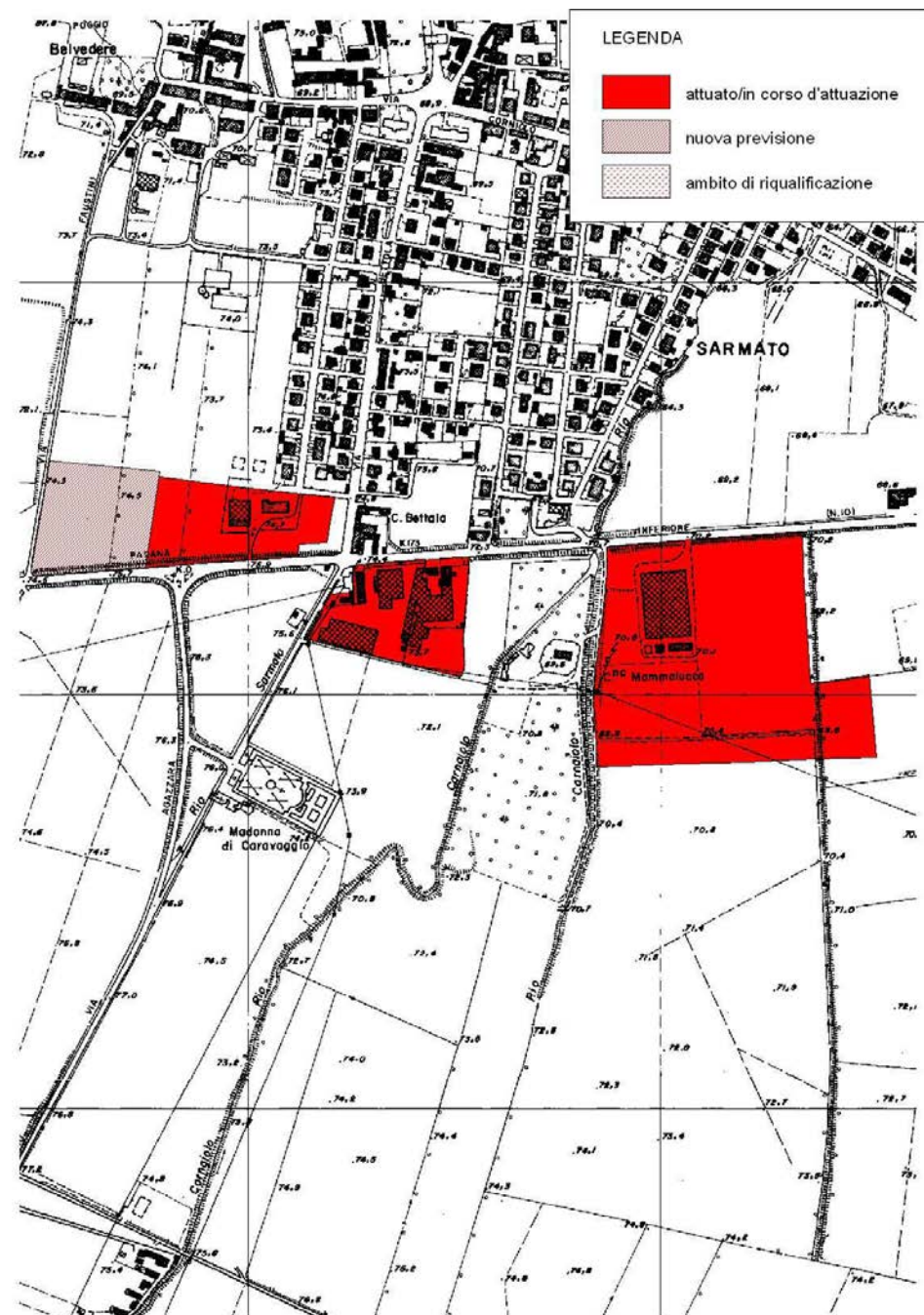
Ambito	Madonna del Rosario	
Strumento urbanistico vigente	PRG approvato il 03/08/2006*	
Produttivo	<i>attuato/in corso di attuazione</i>	346.798 mq
	<i>nuova previsione</i>	- - mq
	<i>ambito di riqualificazione</i>	- - mq
Riferimenti / Fonti Aggiornamento_2017		
Documenti relativi al Provv. di Intesa n.126 del 16/12/2016 * PSC approvato (non in vigore) atto CC. n.18 del 03/04/2017		



SCHEDA INFORMATIVA DEL COMUNE DI SARMATO_42

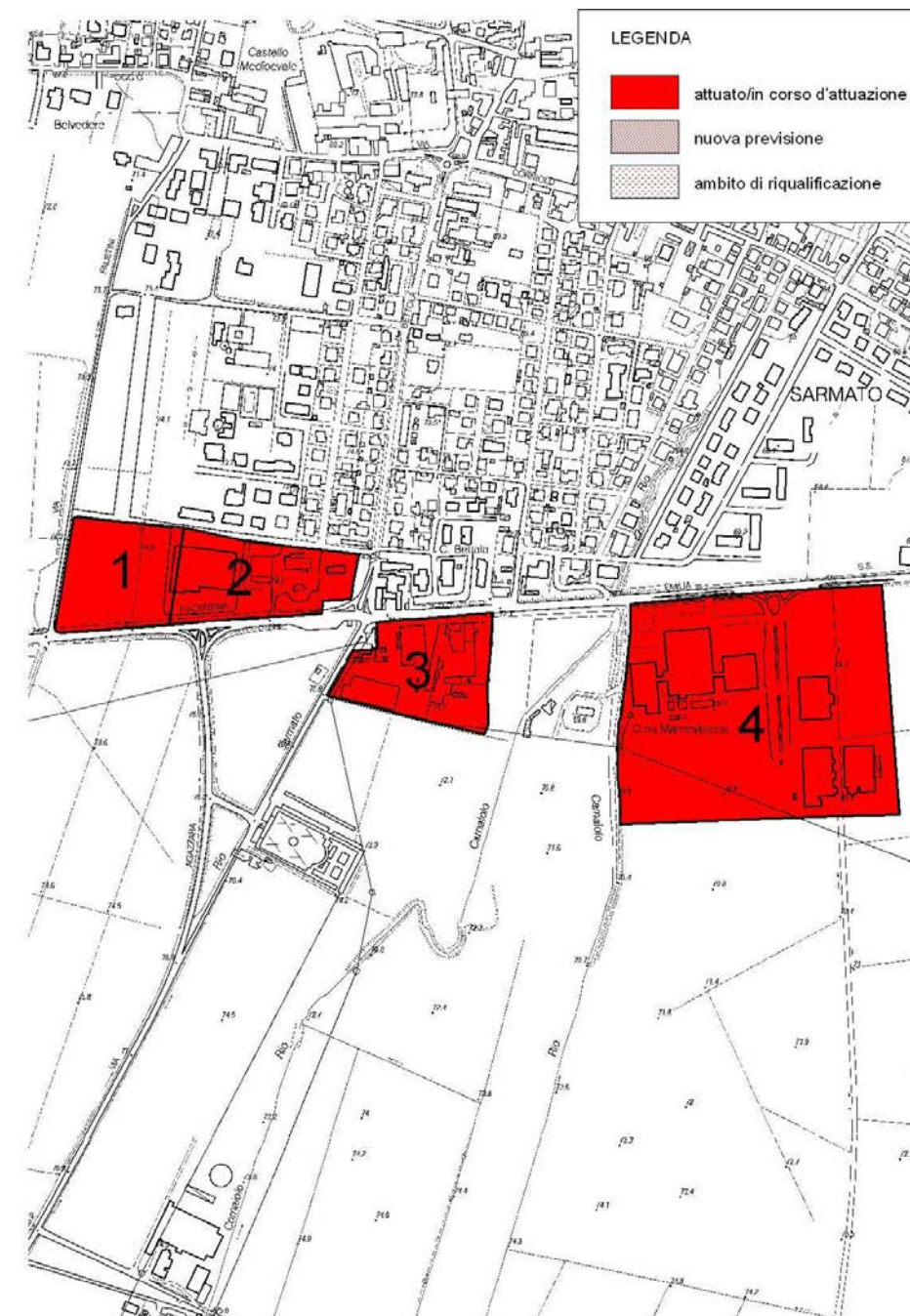
Aggiornamento_2012

Codice identificativo ambito: 42.03




Aggiornamento_2017

Codice identificativo ambito: 42.03



Ambito	Capoluogo	
Strumento urbanistico vigente	PRG approvato il 03/08/2006	
Produttivo	<i>attuato/in corso di attuazione</i>	114.189 mq
	<i>nuova previsione</i>	17.553 mq
	<i>ambito di riqualificazione</i>	- - mq
Riferimenti / Fonti Aggiornamento_2012		
Documento Preliminare del PSC approvato con atto n. 84 del 17/06/2011		

Ambito	Capoluogo	
Strumento urbanistico vigente	PRG approvato il 03/08/2006	
Produttivo	<i>attuato/in corso di attuazione</i>	127.191 mq
	<i>nuova previsione</i>	17.553 mq
	<i>ambito di riqualificazione</i>	- - mq
Riferimenti / Fonti Aggiornamento_2017		
Documenti relativi al Provv. di Intesa n.126 del 16/12/2016 * PSC approvato (non in vigore) atto CC. n.18 del 03/04/2017		



SCHEDA INFORMATIVA DEL COMUNE DI SARMATO_42

Aggiornamento_2012

Codice identificativo ambito: 42.04



Ambito	Sacchello Area non confermata	
Strumento urbanistico vigente	PRG approvato il 03/08/2006	
Produttivo	<i>attuato/in corso di attuazione</i>	- - mq
	<i>nuova previsione</i>	106.475 mq
	<i>ambito di riqualificazione</i>	- - mq
Riferimenti / Fonti Aggiornamento_2012		
Documento Preliminare del PSC approvato con atto n. 84 del 17/06/2011		

Dati sugli Ambiti

Comune di Sarmato - Codice identificativo dell'ambito 42.01		Sub-ambito: 1	
Ambito attuato (è stata avviata la trasformazione)		SI X	NO
Strumento di attuazione	Tipologia dello strumento attuativo	Piano di Zona Loc. Caserma	
	Data di presentazione	06/05/2000	
	Data di approvazione	19/06/2000	
	Data di sottoscrizione della convenzione	--	
Realizzazione degli immobili		Completa	Parziale (90%)
Stato di occupazione degli immobili		Completa	Parziale (75%)
Altro / Note	--		

Comune di Sarmato - Codice identificativo dell'ambito 42.01		Sub-ambito: 2	
Ambito attuato (è stata avviata la trasformazione)		SI X	NO
Strumento di attuazione	Tipologia dello strumento attuativo	P.P.I.P. Comparto APEA	
	Data di presentazione	30/06/2012	
	Data di approvazione	28/12/2012 - Del. G.C. 152	
	Data di sottoscrizione della convenzione	--	
Realizzazione degli immobili		Completa	Parziale (5%)
Stato di occupazione degli immobili		Completa	Parziale (0%)
Altro / Note	Realizzate le opere di urbanizzazione primaria e impianti per la produzione di energia da fonti rinnovabili		

Comune di Sarmato - Codice identificativo dell'ambito 42.01		Sub-ambito: 3	
Ambito attuato (è stata avviata la trasformazione)		SI X	NO
Strumento di attuazione	Tipologia dello strumento attuativo	P.P.I.P. Commerciale	
	Data di presentazione	--	
	Data di approvazione	30/07/2013 - Del. G.C. 86	
	Data di sottoscrizione della convenzione	--	
Realizzazione degli immobili		Completa	Parziale (13%)
Stato di occupazione degli immobili		Completa	Parziale (0%)
Altro / Note	Realizzazione impianto di distribuzione carburante		

Comune di Sarmato - Codice identificativo dell'ambito 42.01		Sub-ambito: 4	
Ambito attuato (è stata avviata la trasformazione)		SI X	NO
Strumento di attuazione	Tipologia dello strumento attuativo	--	
	Data di presentazione	--	
	Data di approvazione	--	
	Data di sottoscrizione della convenzione	--	
Realizzazione degli immobili		Completa	Parziale (80%)
Stato di occupazione degli immobili		Completa	Parziale (80%)
Altro / Note	--		

Comune di Sarmato - Codice identificativo dell'ambito 42.01		Sub-ambito: 5	
Ambito attuato (è stata avviata la trasformazione)		SI X	NO
Strumento di attuazione	Tipologia dello strumento attuativo	--	
	Data di presentazione	--	
	Data di approvazione	--	
	Data di sottoscrizione della convenzione	--	
Realizzazione degli immobili		Completa	Parziale (100%)
Stato di occupazione degli immobili		Completa	Parziale (100%)
Altro / Note	--		



SCHEDA INFORMATIVA DEL COMUNE DI SARMATO_42

Comune di Sarmato - Codice identificativo dell'ambito 42.01		Sub-ambito: 6	
Ambito attuato (è stata avviata la trasformazione)		SI X	NO
Strumento di attuazione	Tipologia dello strumento attuativo	--	
	Data di presentazione	--	
	Data di approvazione	--	
	Data di sottoscrizione della convenzione	--	
Realizzazione degli immobili		Completa	Parziale (100%)
Stato di occupazione degli immobili		Completa	Parziale (100%)
Altro / Note		--	

Comune di Sarmato - Codice identificativo dell'ambito 42.02		Sub-ambito: 1	
Ambito attuato (è stata avviata la trasformazione)		SI X	NO
Strumento di attuazione	Tipologia dello strumento attuativo	--	
	Data di presentazione	--	
	Data di approvazione	--	
	Data di sottoscrizione della convenzione	--	
Realizzazione degli immobili		Completa	Parziale (70%)
Stato di occupazione degli immobili		Completa	Parziale (90%)
Altro / Note		--	

Comune di Sarmato - Codice identificativo dell'ambito 42.02		Sub-ambito: 2	
Ambito attuato (è stata avviata la trasformazione)		SI X	NO
Strumento di attuazione	Tipologia dello strumento attuativo	--	
	Data di presentazione	--	
	Data di approvazione	--	
	Data di sottoscrizione della convenzione	--	
Realizzazione degli immobili		Completa	Parziale (70%)
Stato di occupazione degli immobili		Completa	Parziale (70%)
Altro / Note		--	

Comune di Sarmato - Codice identificativo dell'ambito 42.02		Sub-ambito: 3	
Ambito attuato (è stata avviata la trasformazione)		SI X	NO
Strumento di attuazione	Tipologia dello strumento attuativo	vari P.P.I.P.	
	Data di presentazione	--	
	Data di approvazione	--	
	Data di sottoscrizione della convenzione	--	
Realizzazione degli immobili		Completa	Parziale (80%)
Stato di occupazione degli immobili		Completa	Parziale (80%)
Altro / Note		--	

Comune di Sarmato - Codice identificativo dell'ambito 42.02		Sub-ambito: 4	
Ambito attuato (è stata avviata la trasformazione)		SI X	NO
Strumento di attuazione	Tipologia dello strumento attuativo	vari P.P.I.P.	
	Data di presentazione	--	
	Data di approvazione	--	
	Data di sottoscrizione della convenzione	--	
Realizzazione degli immobili		Completa	Parziale (50%)
Stato di occupazione degli immobili		Completa	Parziale (80%)
Altro / Note		--	

Comune di Sarmato - Codice identificativo dell'ambito 42.03		Sub-ambito: 1	
Ambito attuato (è stata avviata la trasformazione)		SI X	NO
Strumento di attuazione	Tipologia dello strumento attuativo	vari P.P.I.P. Cascina Torchio	
	Data di presentazione	29/07/2006	
	Data di approvazione	28/09/2004 Del. CC. n.71 02/03/2012 Del CC.n.03	
	Data di sottoscrizione della convenzione	01/02/2008 Rep.31178 13/09/2012 Rep. 41323	
Realizzazione degli immobili		Completa	Parziale (0%)
Stato di occupazione degli immobili		Completa	Parziale (0%)
Altro / Note		--	

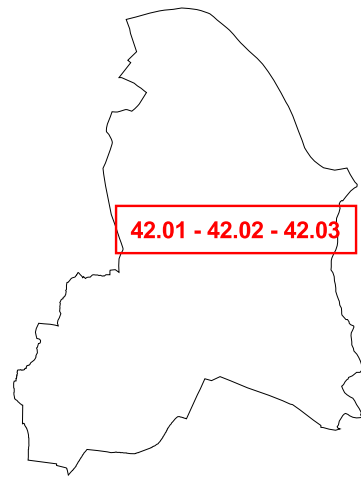
Comune di Sarmato - Codice identificativo dell'ambito 42.03		Sub-ambito: 2	
Ambito attuato (è stata avviata la trasformazione)		SI X	NO
Strumento di attuazione	Tipologia dello strumento attuativo	P.P.I.P. Sarmato Duemila	
	Data di presentazione	20/12/1997	
	Data di approvazione	--	
	Data di sottoscrizione della convenzione	06/07/1998 Rep.1419/64	
Realizzazione degli immobili		Completa	Parziale (100%)
Stato di occupazione degli immobili		Completa	Parziale (80%)
Altro / Note		--	

Comune di Sarmato - Codice identificativo dell'ambito 42.03		Sub-ambito: 3	
Ambito attuato (è stata avviata la trasformazione)		SI X	NO
Strumento di attuazione	Tipologia dello strumento attuativo	--	
	Data di presentazione	--	
	Data di approvazione	--	
	Data di sottoscrizione della convenzione	--	
Realizzazione degli immobili		Completa	Parziale (100%)
Stato di occupazione degli immobili		Completa	Parziale (50%)
Altro / Note		--	

Comune di Sarmato - Codice identificativo dell'ambito 42.03		Sub-ambito: 4	
Ambito attuato (è stata avviata la trasformazione)		SI X	NO
Strumento di attuazione	Tipologia dello strumento attuativo	P.P.I.P	
	Data di presentazione	--	
	Data di approvazione	--	
	Data di sottoscrizione della convenzione	--	
Realizzazione degli immobili		Completa	Parziale (60%)
Stato di occupazione degli immobili		Completa	Parziale (80%)
Altro / Note		--	




SARMATO





42.01 - 42.02 - 42.03

LEGENDA


Stato di attuazione al 2012/2013


 Ambiti attuati/in corso di attuazione

 Ambiti di nuova previsione


 Ambiti di riqualificazione

Stato di attuazione al 2017

 Ambiti attuati/in corso di attuazione

 Ambiti di nuova previsione

 Ambiti di riqualificazione

 Confini comunali

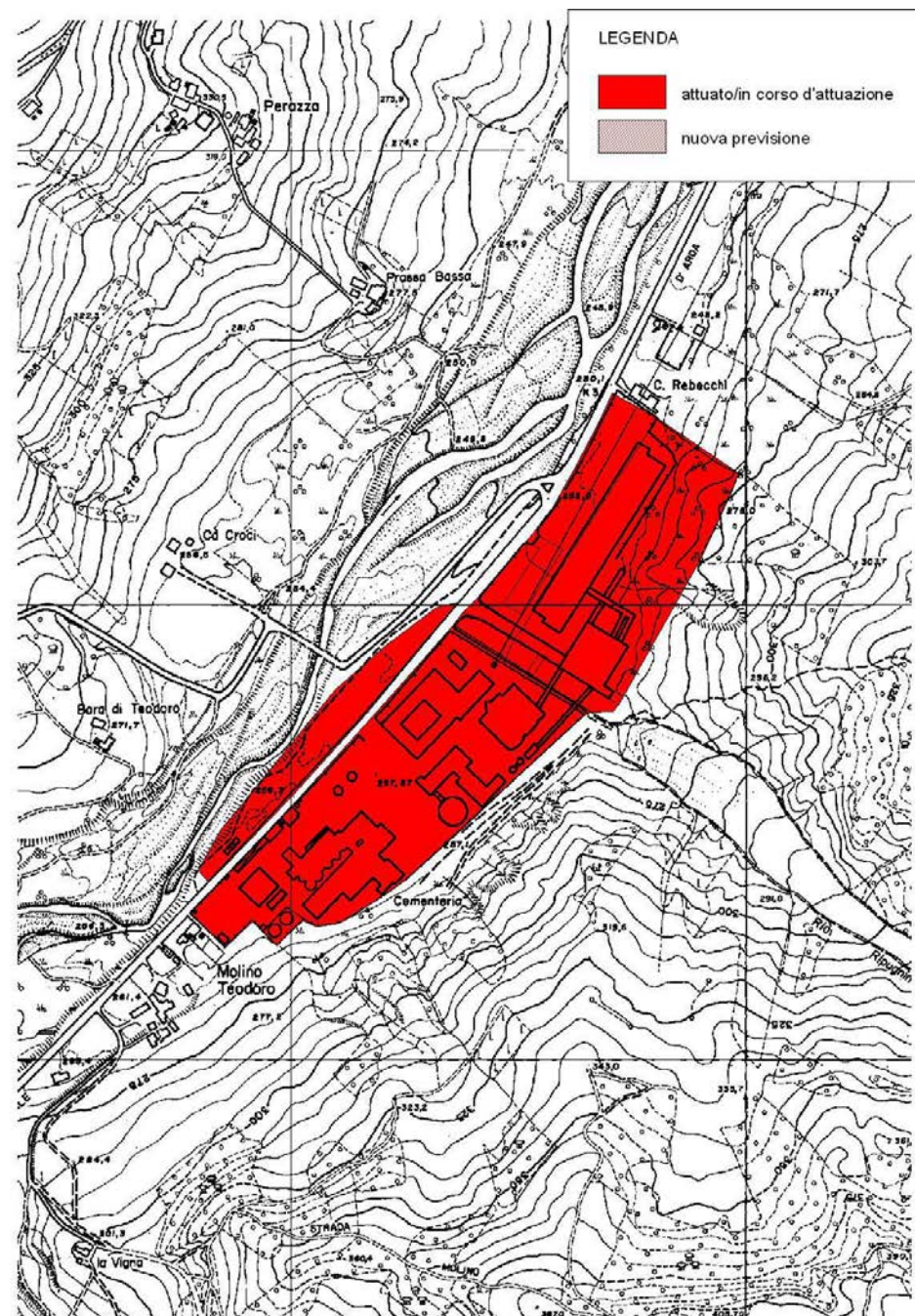
scala 1:15000



SCHEDA INFORMATIVA DEL COMUNE DI VERNASCA_44

Aggiornamento_2012

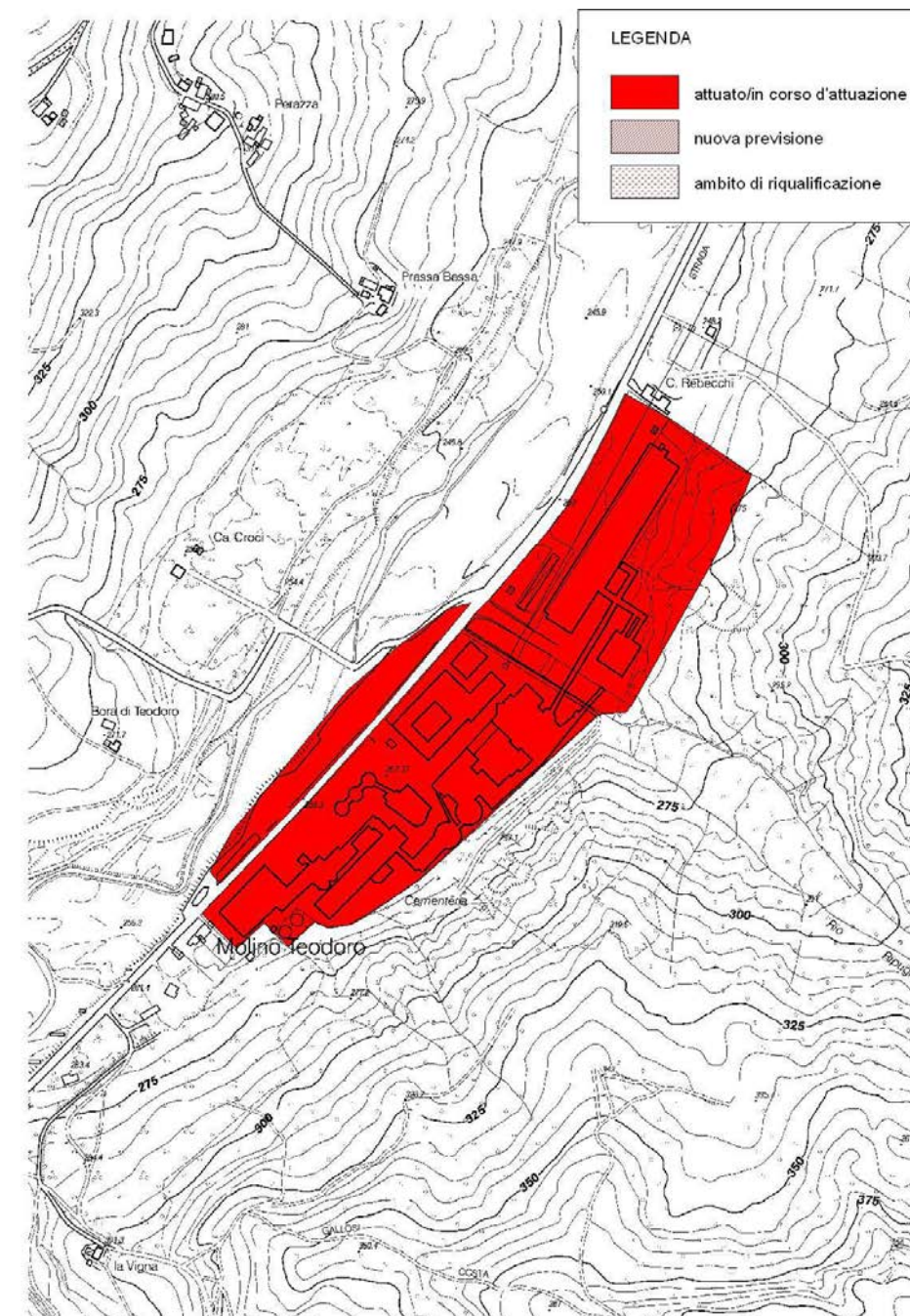
Codice identificativo ambito: 44.01



Ambito	Vernasca	
Strumento urbanistico vigente	PRG approvato il 23/08/1988	
Produttivo	<i>attuato/in corso di attuazione</i>	130.332 mq
	<i>nuova previsione</i>	-- mq
Riferimenti/Fonti Aggiornamento_2012		
Non si rilevano stati di aggiornamento		

Aggiornamento_2017

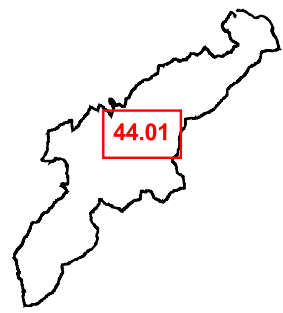
Codice identificativo ambito: 44.01



Ambito	Vernasca	
Strumento urbanistico vigente	PRG approvato il 23/08/1988	
Produttivo	<i>attuato/in corso di attuazione</i>	130.332 mq
	<i>nuova previsione</i>	-- mq
Riferimenti/Fonti Aggiornamento_2017		
Strumenti urbanistici: non si rilevano stati di aggiornamento; dati uff. tecnico non pervenuti		




VERNASCA





44.01

LEGENDA

Stato di attuazione al 2012/2013


 Ambiti attuati/in corso di attuazione

 Ambiti di nuova previsione

 Ambiti di riqualificazione

Stato di attuazione al 2017

 Ambiti attuati/in corso di attuazione

 Ambiti di nuova previsione

 Ambiti di riqualificazione

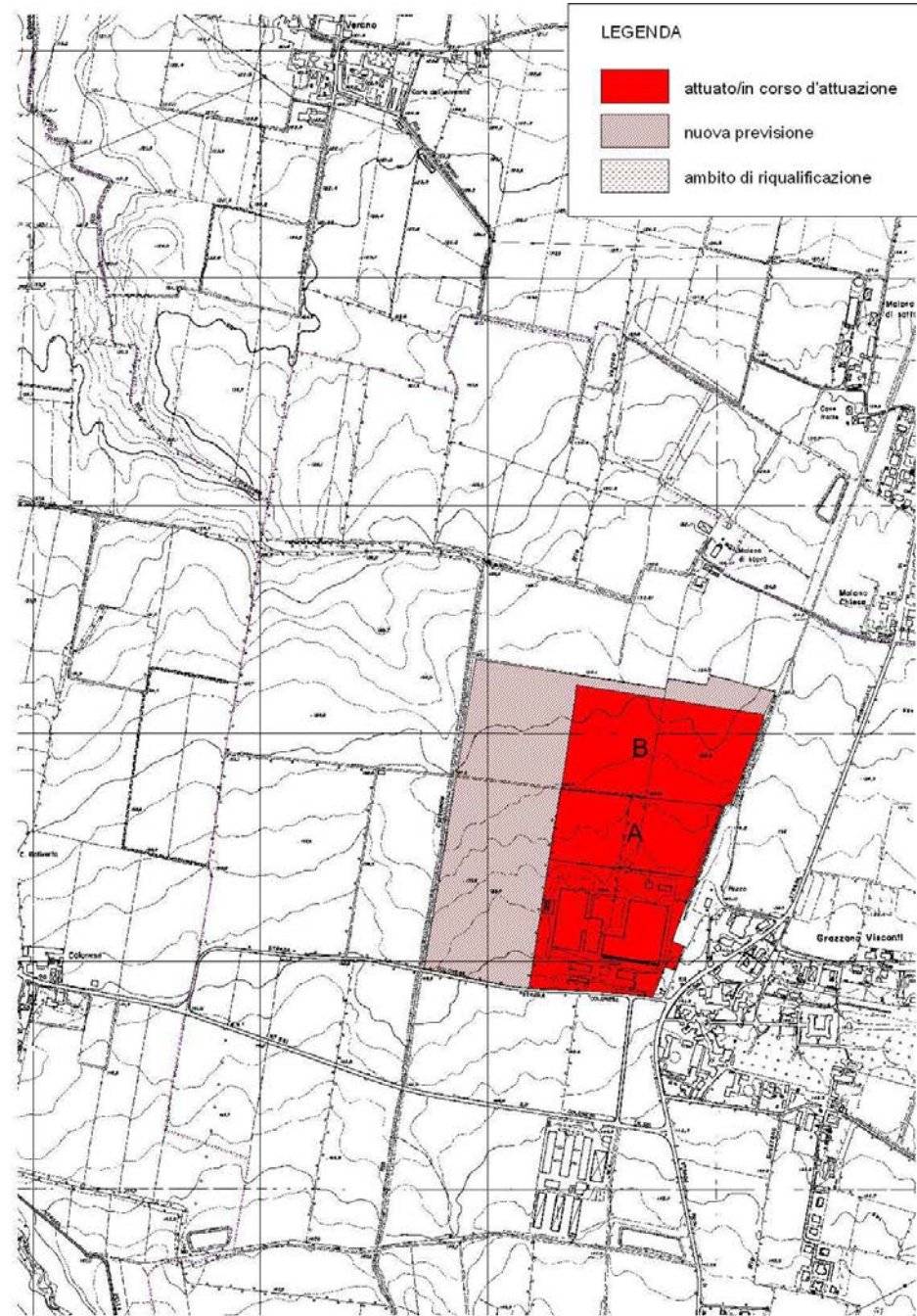
 Confini comunali

scala 1:5000

SCHEDA INFORMATIVA DEL COMUNE DI VIGOLZONE_45

Aggiornamento_2012

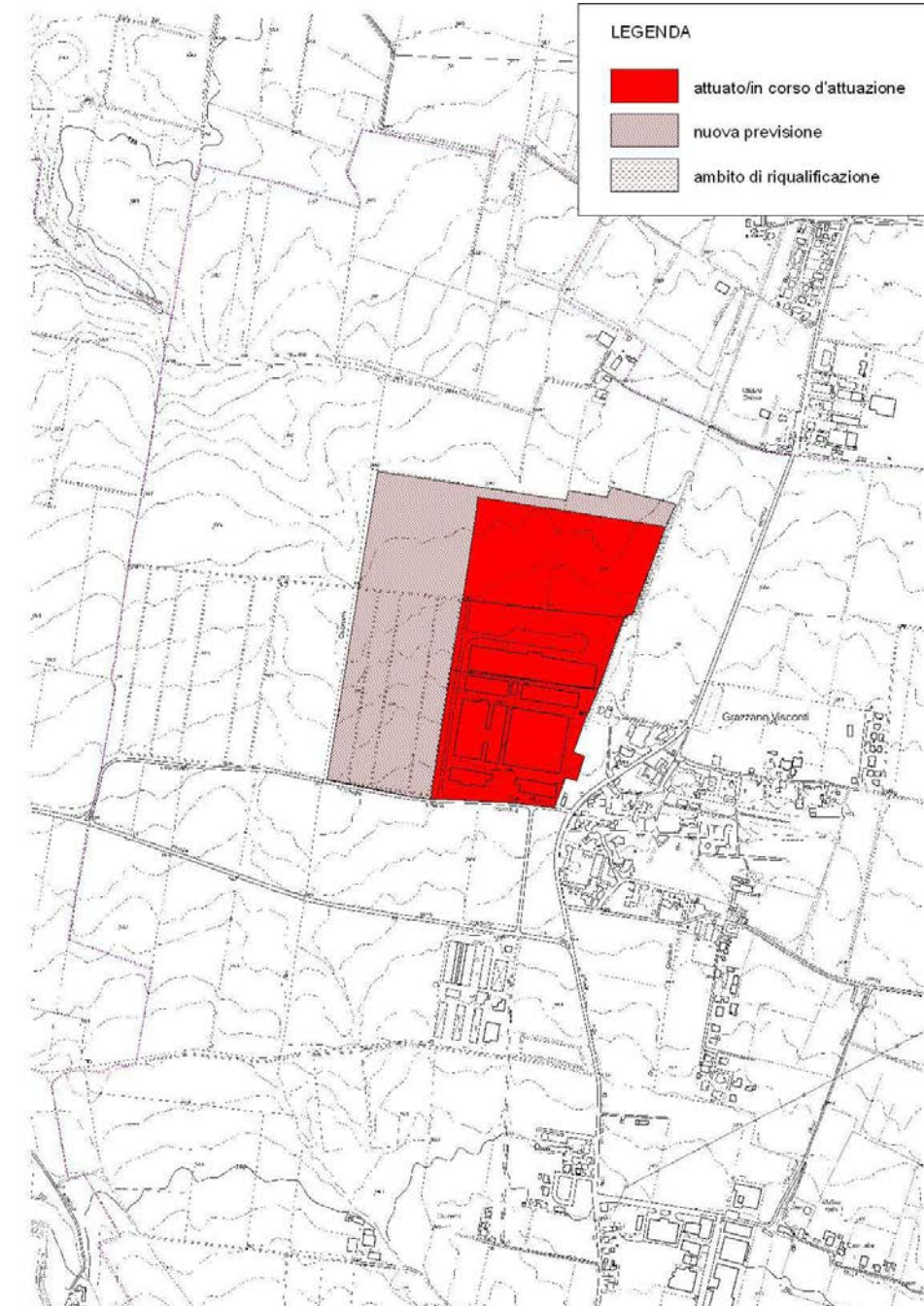
Codice identificativo ambito: 45.01



Ambito	Grazzano Visconti	
Strumento urbanistico vigente	PRG approvato il 24/05/1999	
Produttivo	<i>attuato/in corso di attuazione</i>	226.545 mq
	<i>nuova previsione</i>	177.390 mq
	<i>ambito di riqualificazione</i>	- - mq
Riferimenti / Fonti Aggiornamento_2012		
PSC CONTRODEDOTTO_ atti n. 41 del 27/05/2010, n. 60 del 28/07/2010 e n. 73 del 28/09/2010 Rif. A -PPIP. approvato il 28/09/1995 (completa realizzazione degli immobili) Rif. B-PPIP. approvato il 24/09/2007 (non attuato).		

Aggiornamento_2017

Codice identificativo ambito: 45.01



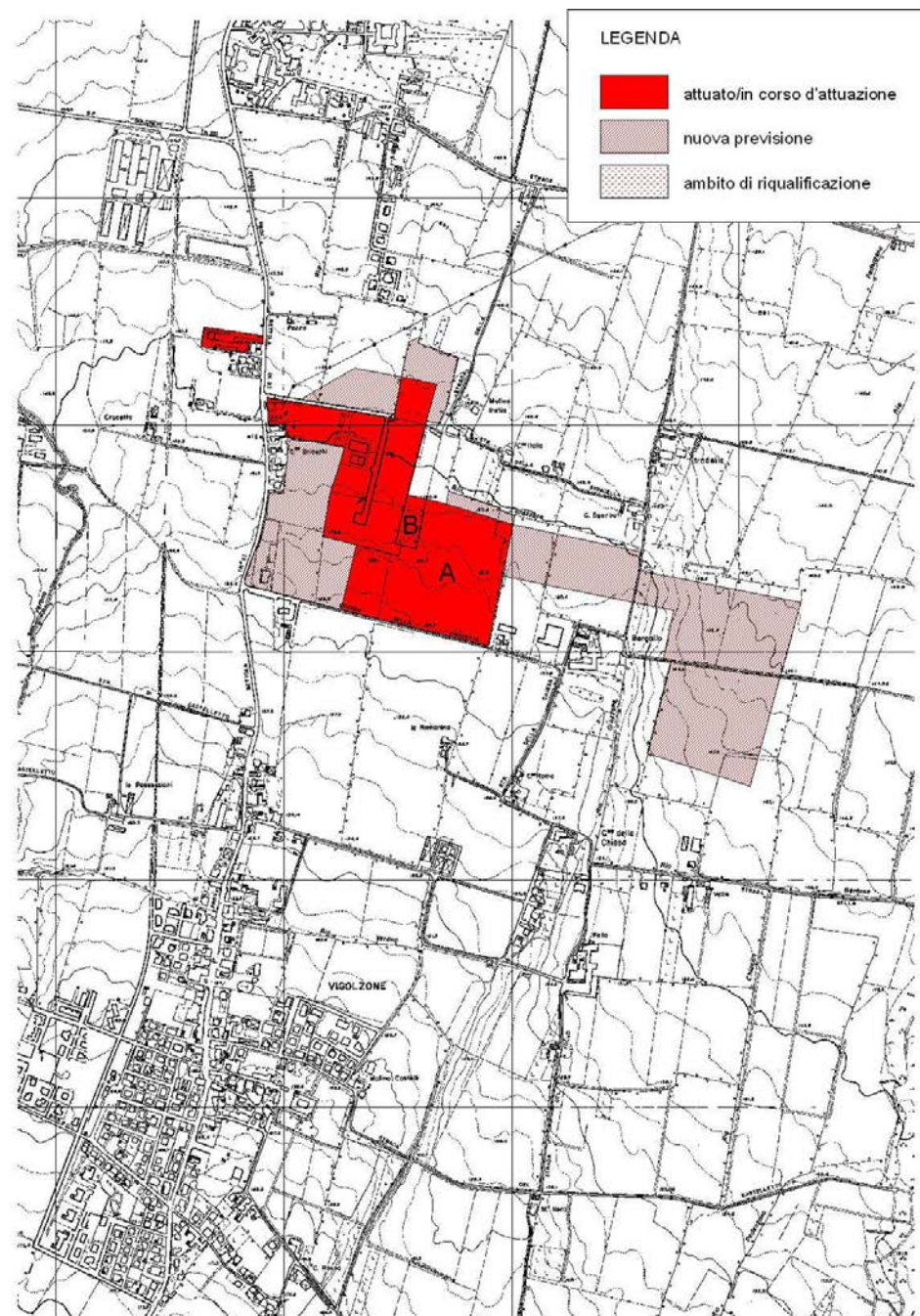
Ambito	Grazzano Visconti	
Strumento urbanistico vigente	PSC approvato atto CC. n.23 del 24/04/2012	
Produttivo	<i>attuato/in corso di attuazione</i>	226.545 mq
	<i>nuova previsione</i>	177.390 mq
	<i>ambito di riqualificazione</i>	- - mq
Riferimenti / Fonti Aggiornamento_2017		
PSC APPROVATO_ atto n. 23 del 24/04/2012 V.PSC , Documento Preliminare atto GC. n.45 del 30/05/2017		



SCHEDA INFORMATIVA DEL COMUNE DI VIGOLZONE_45

Aggiornamento_2012

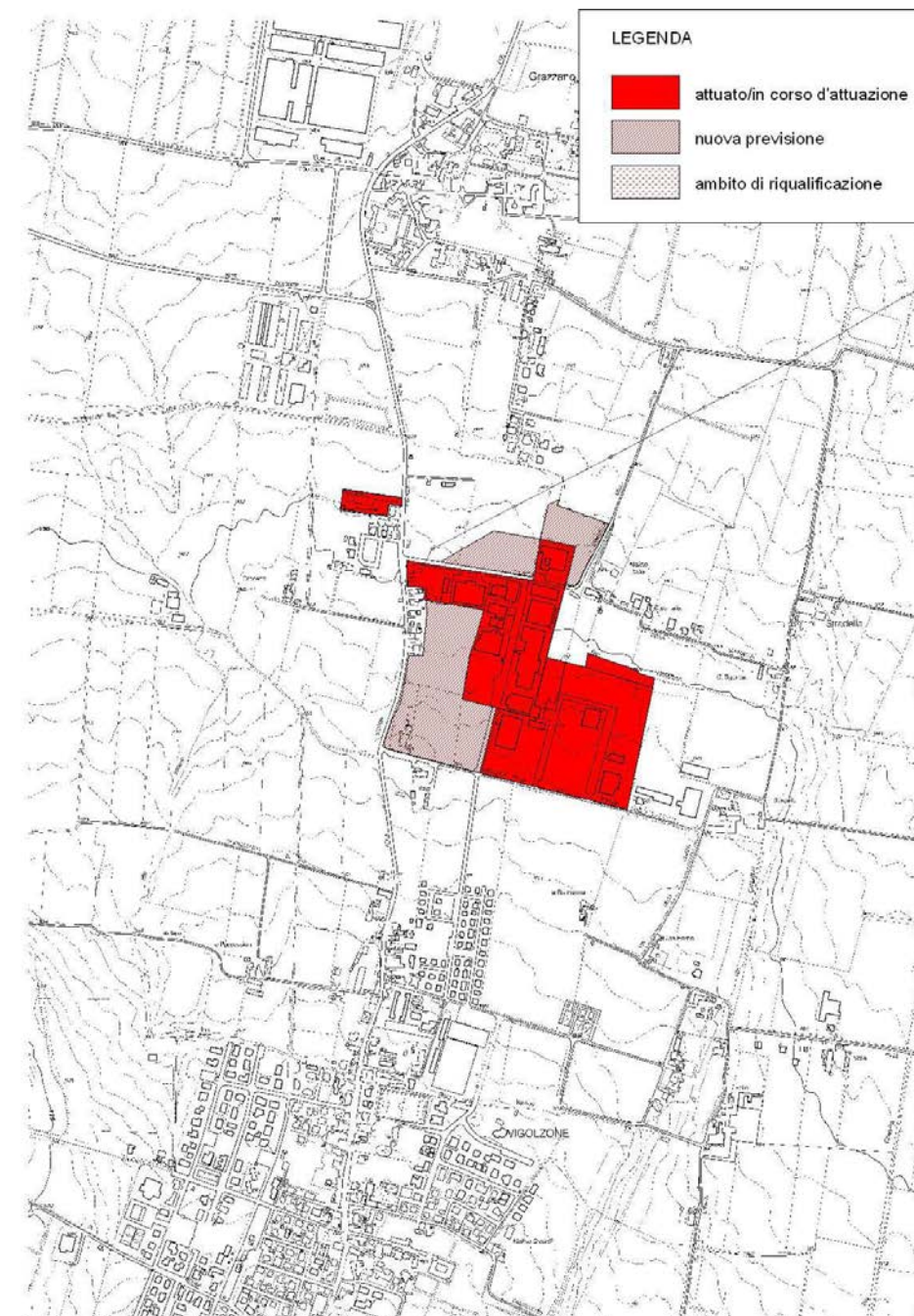
Codice identificativo ambito: 45.02



Ambito	Cabina	
Strumento urbanistico vigente	PRG approvato il 24/05/1999	
Produttivo	<i>attuato/in corso di attuazione</i>	152.807 mq
	<i>nuova previsione</i>	223.967 mq
	<i>ambito di riqualificazione</i>	- - mq
Riferimenti / Fonti Aggiornamento_2012		
PSC CONTRODEDOTTO_ atti n. 41 del 27/05/2010, n. 60 del 28/07/2010 e n. 73 del 28/09/2010 Rif. A-PPIP. approvato il 26/02/2002 (realizzazione degli immobili: parziale 40%) Rif. B-PPIP. approvato il 25/09/2006 (non attuato).		

Aggiornamento_2017

Codice identificativo ambito: 45.02



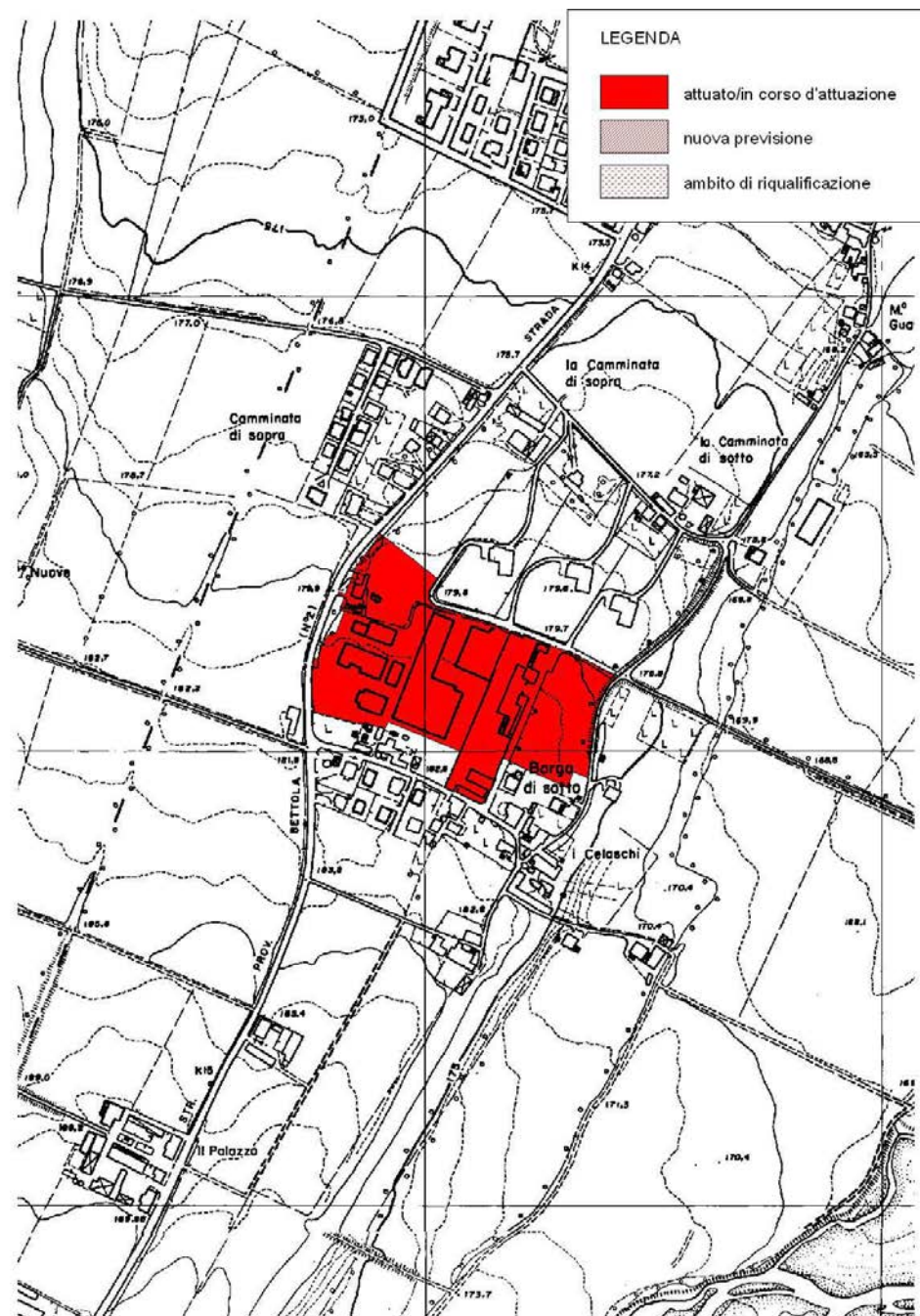
Ambito	Cabina	
Strumento urbanistico vigente	PSC approvato atto CC. n.23 del 24/04/2012	
Produttivo	<i>attuato/in corso di attuazione</i>	156.826 mq
	<i>nuova previsione</i>	80.288 mq
Riferimenti / Fonti Aggiornamento_2017		
PSC APPROVATO_ atto n. 23 del 24/04/2012 V.PSC , Documento Preliminare atto GC. n.45 del 30/05/2017		



SCHEDA INFORMATIVA DEL COMUNE DI VIGOLZONE_45

Aggiornamento_2012

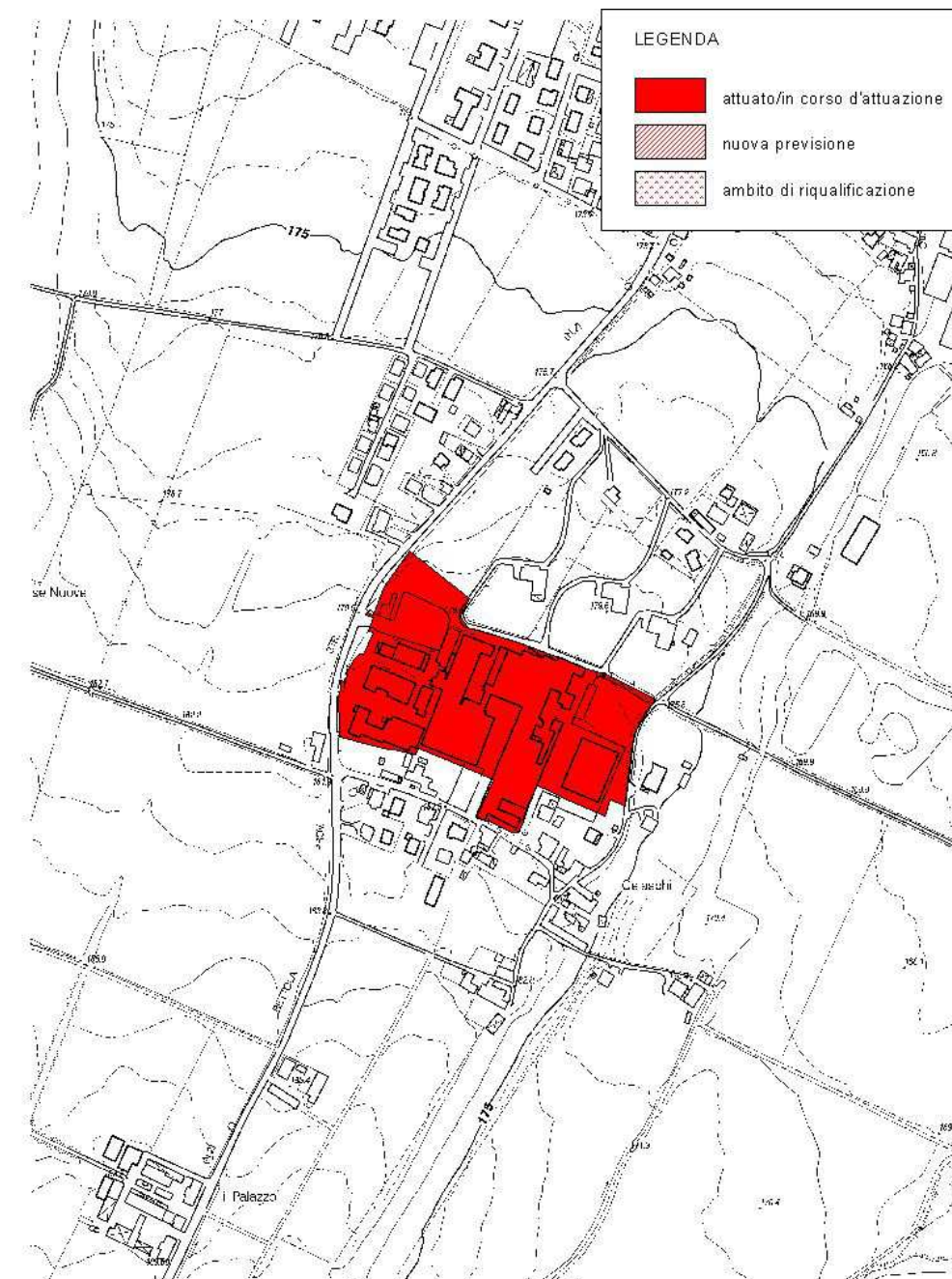
Codice identificativo ambito: 45.03



Ambito	Borgo di Sotto	
Strumento urbanistico vigente	PRG approvato il 24/05/1999	
Produttivo	<i>attuato/in corso di attuazione</i>	49.765 mq
	<i>nuova previsione</i>	- - mq
	<i>ambito di riqualificazione</i>	- - mq
Riferimenti / Fonti Aggiornamento_2012		
PSC CONTRODEDOTTO_ atti n. 41 del 27/05/2010, n. 60 del 28/07/2010 e n. 73 del 28/09/2010		

Aggiornamento_2017

Codice identificativo ambito: 45.03



Ambito	Borgo di Sotto	
Strumento urbanistico vigente	PSC approvato atto CC. n.23 del 24/04/2012	
Produttivo	<i>attuato/in corso di attuazione</i>	49.765 mq
	<i>nuova previsione</i>	- - mq
	<i>ambito di riqualificazione</i>	- - mq
Riferimenti / Fonti Aggiornamento_2017		
PSC APPROVATO_ atto n. 23 del 24/04/2012 V.PSC , Documento Preliminare atto GC. n.45 del 30/05/2017		



Dati sugli Ambiti

Comune di Vigolzone - Codice identificativo dell'ambito 45.01		Sub-ambito:	
Ambito attuato (è stata avviata la trasformazione)	SI X	NO	
Strumento di attuazione	Tipologia dello strumento attuativo	--	
	Data di presentazione	--	
	Data di approvazione	--	
	Data di sottoscrizione della convenzione	--	
Realizzazione degli immobili	Completa	Parziale (80%)	
Stato di occupazione degli immobili	Completa	Parziale (80%)	
Altro / Note	--		

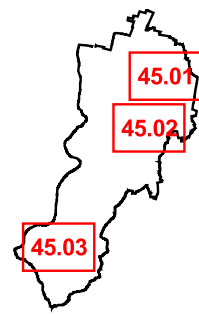
Comune di Vigolzone - Codice identificativo dell'ambito 45.02		Sub-ambito:	
Ambito attuato (è stata avviata la trasformazione)	SI X	NO	
Strumento di attuazione	Tipologia dello strumento attuativo	--	
	Data di presentazione	--	
	Data di approvazione	--	
	Data di sottoscrizione della convenzione	--	
Realizzazione degli immobili	Completa	Parziale (80%)	
Stato di occupazione degli immobili	Completa (100%)	Parziale	
Altro / Note	--		

Comune di Vigolzone - Codice identificativo dell'ambito 45.03		Sub-ambito:	
Ambito attuato (è stata avviata la trasformazione)	SI X	NO	
Strumento di attuazione	Tipologia dello strumento attuativo	PPIP	
	Data di presentazione	--	
	Data di approvazione	--	
	Data di sottoscrizione della convenzione	Anni '90	
Realizzazione degli immobili	Completa	Parziale (95%)	
Stato di occupazione degli immobili	Completa (100%)	Parziale	
Altro / Note	--		

Comune di Vigolzone - Codice identificativo dell'ambito 45.04		Sub-ambito:	
Ambito attuato (è stata avviata la trasformazione)	SI X	NO	
Strumento di attuazione	Tipologia dello strumento attuativo	--	
	Data di presentazione	--	
	Data di approvazione	--	
	Data di sottoscrizione della convenzione	Anni '90	
Realizzazione degli immobili	Completa	Parziale (95%)	
Stato di occupazione degli immobili	Completa (100%)	Parziale	
Altro / Note	--		






VIGOLZONE



45.01 - 45.02 - 45.03

LEGENDA

Stato di attuazione al 2012/2013

-  Ambiti attuati/in corso di attuazione
-  Ambiti di nuova previsione
-  Ambiti di riqualificazione

Stato di attuazione al 2017

-  Ambiti attuati/in corso di attuazione
-  Ambiti di nuova previsione
-  Ambiti di riqualificazione

 Confini comunali

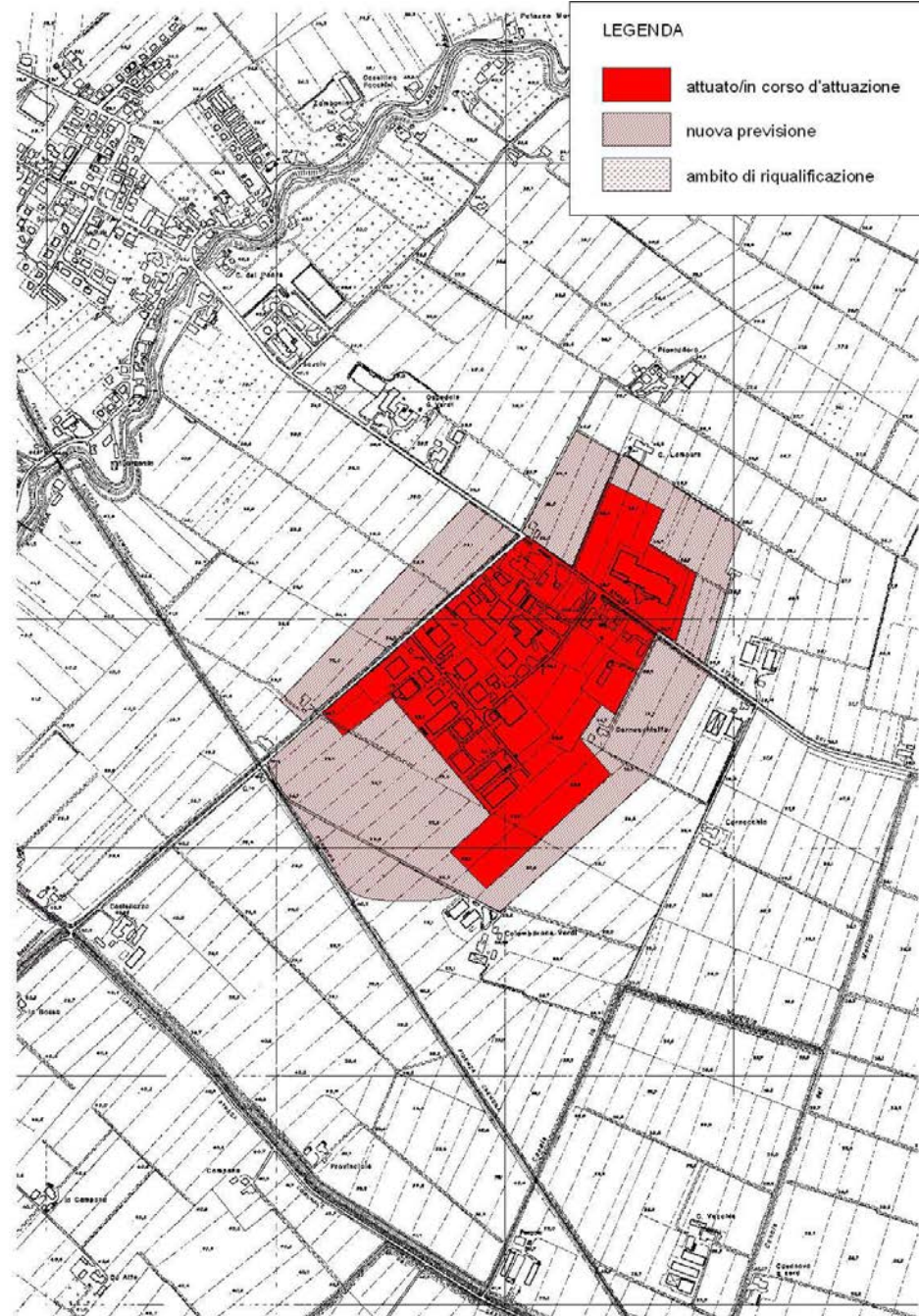
scala 1:15000



SCHEDA INFORMATIVA DEL COMUNE DI VILLANOVA_46

Aggiornamento_2012

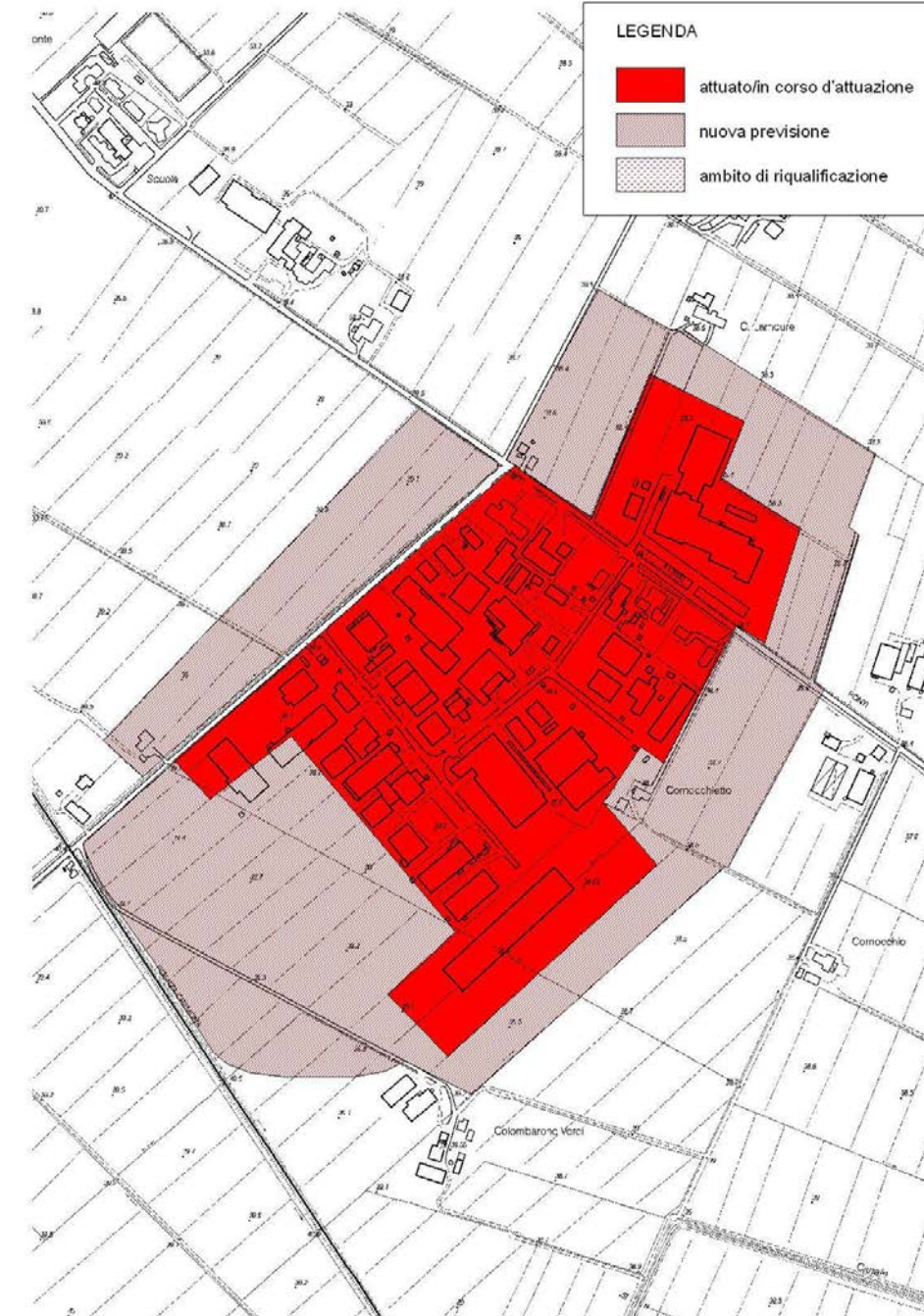
Codice identificativo ambito: 46.01



Ambito	Cornocchietto	
Strumento urbanistico vigente	PSC approvato con atto n. 3 del 15/03/2012	
Produttivo	<i>attuato/in corso di attuazione</i>	301.631 mq
	<i>nuova previsione</i>	342.942 mq
	<i>ambito di riqualificazione</i>	- - mq
Riferimenti / Fonti Aggiornamento_2012		
PSC APPROVATO _ atto n. 3 del 15/03/2012		

Aggiornamento_2017

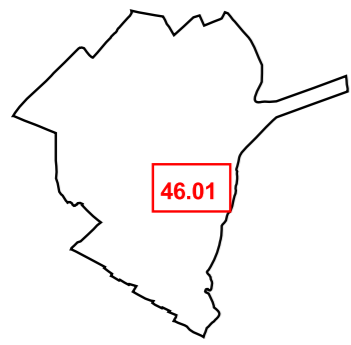
Codice identificativo ambito: 46.01



Ambito	Cornocchietto	
Strumento urbanistico vigente	PSC approvato con atto n. 3 del 15/03/2012	
Produttivo	<i>attuato/in corso di attuazione</i>	301.631 mq
	<i>nuova previsione</i>	342.942 mq
	<i>ambito di riqualificazione</i>	- - mq
Riferimenti / Fonti Aggiornamento_2017		
Non si rilevano stati di aggiornamento		






VILLANOVA SULL'ARDA





LEGENDA

Stato di attuazione al 2012/2013

-  Ambiti attuati/in corso di attuazione
-  Ambiti di nuova previsione
-  Ambiti di riqualificazione

Stato di attuazione al 2017

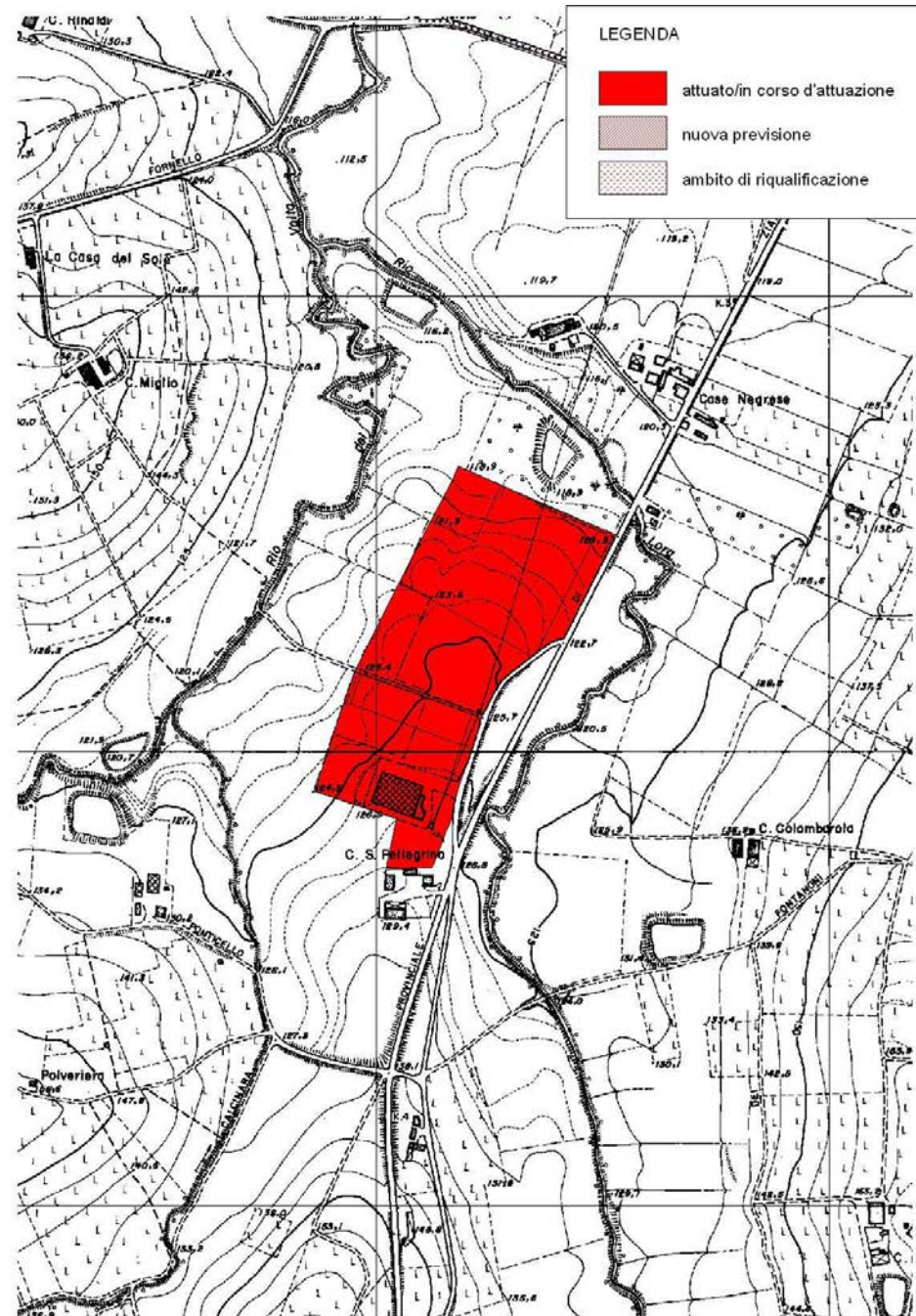
-  Ambiti attuati/in corso di attuazione
-  Ambiti di nuova previsione
-  Ambiti di riqualificazione

 Confini comunali

SCHEDA INFORMATIVA DEL COMUNE DI ZIANO P.NO_48

Aggiornamento_2012

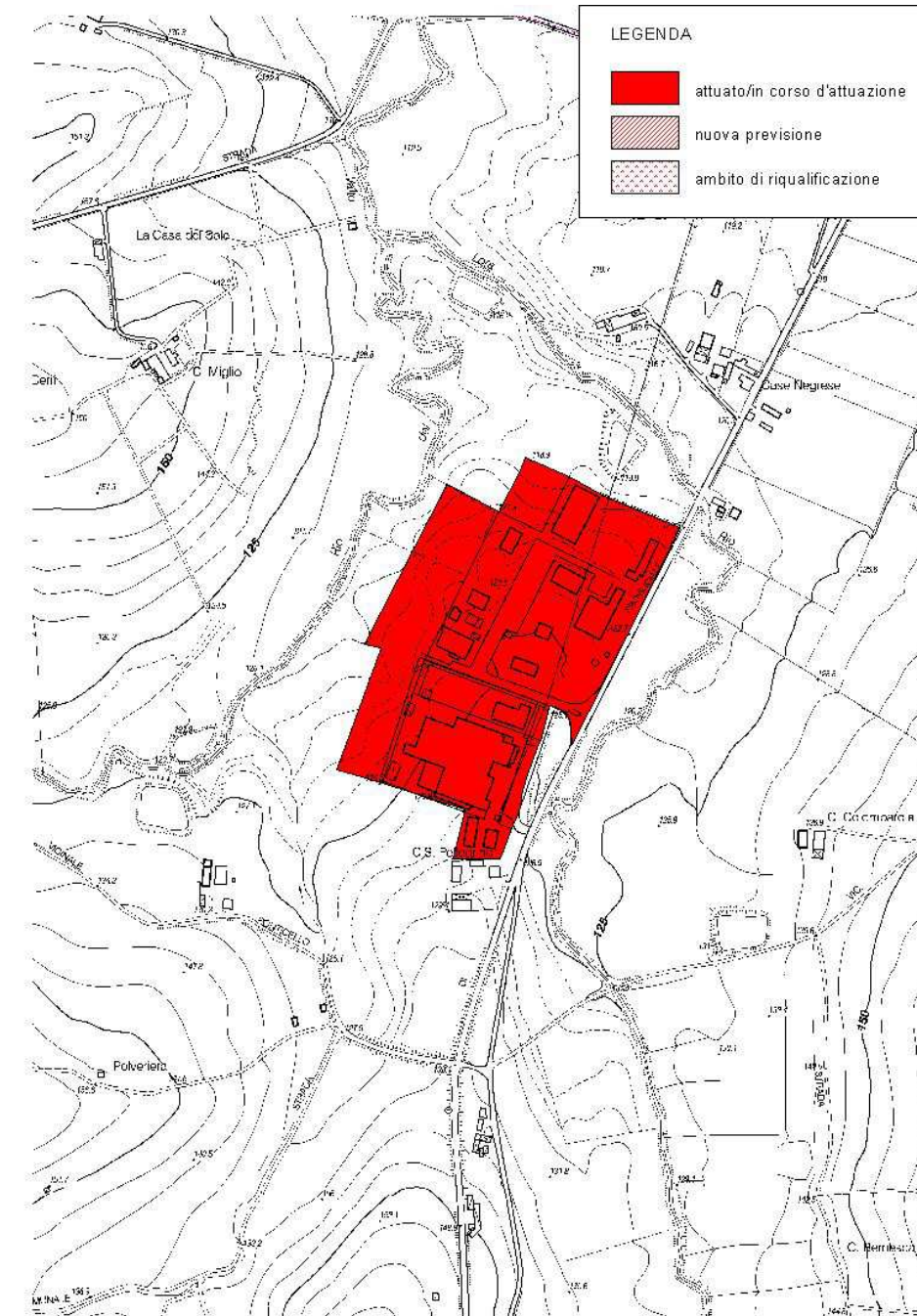
Codice identificativo ambito: 48.01



Ambito	San Pellegrino	
Strumento urbanistico vigente	PRG approvato il 24/09/1991	
Produttivo	<i>attuato/in corso di attuazione</i>	66.092 mq
	<i>nuova previsione</i>	- - mq
	<i>ambito di riqualificazione</i>	- - mq
Riferimenti / Fonti Aggiornamento_2012		
Non si rilevano stati di aggiornamento		

Aggiornamento_2017

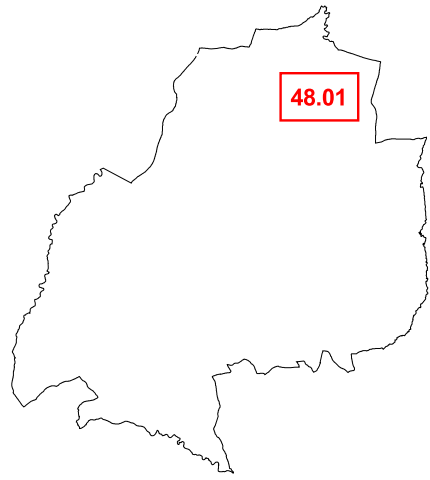
Codice identificativo ambito: 48.01



Ambito	San Pellegrino	
Strumento urbanistico vigente	PSC approvato atto CC. n. 2 del 02/04/2014	
Produttivo	<i>attuato/in corso di attuazione *</i>	91.320 mq
	<i>nuova previsione</i>	- - mq
	<i>ambito di riqualificazione</i>	- - mq
Riferimenti / Fonti Aggiornamento_2017		
* circa mq 20.000 destinati ad ampliamento delle attività esistenti PSC approvato atto CC. n. 2 del 02/04/2014		



ZIANO P.NO






48.01



48.01


LEGENDA

Stato di attuazione al 2012/2013

-  Ambiti attuati/in corso di attuazione
-  Ambiti di nuova previsione
-  Ambiti di riqualificazione

Stato di attuazione al 2017

-  Ambiti attuati/in corso di attuazione
-  Ambiti di nuova previsione
-  Ambiti di riqualificazione

 Confini comunali

scala 1:5000